ЛЕНГИПРОТРАНС

ПУБЛИЧНОЕ АКЦИОНЕРНОЕ ОБЩЕСТВО ПО ИЗЫСКАНИЯМ
И ПРОЕКТИРОВАНИЮ ОБЪЕКТОВ ТРАНСПОРТНОГО СТРОИТЕЛЬСТВА

СРО-П-044-019.3 от 26.03.2015 г.

**Экз. №**

# «Комплексная реконструкция участка Мга – Гатчина – Веймарн – Ивангород и железнодорожных подходов к портам на южном берегу Финского залива. Строительство железнодорожных путей на участке Лужская-Сортировочная – Лужская-Восточная – Лужская-Генеральная»

## Проект планировки территории

## Материалы по обоснованию

**Книга 5**

**690052-001-ППТ**

| Изм. | № док. | Подп. | Дата |
|---|---|---|---|
| | | | |
| | | | |
| | | | |

2016

# ЛЕНГИПРОТРАНС

ПУБЛИЧНОЕ АКЦИОНЕРНОЕ ОБЩЕСТВО ПО ИЗЫСКАНИЯМ
И ПРОЕКТИРОВАНИЮ ОБЪЕКТОВ ТРАНСПОРТНОГО СТРОИТЕЛЬСТВА

СРО-П-044-019.3 от 26.03.2015 г.

**Экз. №**

## «Комплексная реконструкция участка Мга – Гатчина – Веймарн – Ивангород и железнодорожных подходов к портам на южном берегу Финского залива. Строительство железнодорожных путей на участке Лужская-Сортировочная – Лужская-Восточная – Лужская-Генеральная»

## Проект планировки территории

## Материалы по обоснованию

**Книга 5**

**690052-001-ППТ**

Главный инженер — А.Е. Тимошин

Главный инженер проекта — А.Н. Булатецкий

Начальник отдела — А.А. Нестеров

Публичное акционерное общество по изысканиям и проектированию объектов транспортного строительства ЛЕНГИПРОТРАНС Для проектов и смет Санкт-Петербург

| Изм. | № док. | Подп. | Дата |
|---|---|---|---|
| | | | |
| | | | |
| | | | |

2016

Согласовано

Взам. инв.№

Подп. и дата

Инв. № подл.

Содержание


| Обозначение | Наименование | Примечание |
|---|---|---|
| | Приложение 75. Кадастровый паспорт на земельный участок с кадастровым номером 47:20:0000000:14444 | |
| | Приложение 76. Кадастровый паспорт на земельный участок с кадастровым номером 47:20:0447001:75 | |
| | Приложение 77. Кадастровый паспорт на земельный участок с кадастровым номером 47:20:0000000:190 | |
| | Приложение 78. Кадастровый паспорт на земельный участок с кадастровым номером 47:20:0207003:24 | |
| | Приложение 79. Кадастровый паспорт на земельный участок с кадастровым номером 47:20:0225002:112 | |
| | Приложение 80. Кадастровый паспорт на земельный участок с кадастровым номером 47:20:0000000:3111 | |
| | Приложение 81. Кадастровый паспорт на земельный участок с кадастровым номером 47:20:0000000:14589 | |
| | Приложение 82. Кадастровый паспорт на земельный участок с кадастровым номером 47:20:0000000:14439 | |
| | Приложение 83. Кадастровый паспорт на земельный участок с кадастровым номером 47:20:0207004:26 | |
| | Приложение 84. Кадастровый паспорт на земельный участок с кадастровым номером 47:20:0223002:2148 | |
| | Приложение 85. Кадастровый паспорт на земельный участок с кадастровым номером 47:20:0223002:2186 | |
| | Приложение 86. Кадастровый паспорт на земельный участок с кадастровым номером 47:20:0223002:2190 | |
| | Приложение 87. Кадастровый паспорт на земельный участок с кадастровым номером 47:20:0000000:100 | |

**Федеральный информационный ресурс**
(полное наименование органа кадастрового учета)

**КП.1**

## КАДАСТРОВЫЙ ПАСПОРТ ЗЕМЕЛЬНОГО УЧАСТКА

**"14" октября 2016г. № 99/2016/8555616**

| | | | | | |
|---|---|---|---|---|---|
| 1 | Кадастровый номер: **47:20:0000000:14444** | | 2 | Лист № 1 | 3 Всего листов: 2 |
| 4 | Номер кадастрового квартала: 47:20:0000000 | | | | |
| 5 | Предыдущие номера: 47:20:0000000:30 | | 6 | Дата внесения номера в государственный кадастр недвижимости: 23.12.2014 | |
| 7 | — | | | | |
| 8 | Кадастровые номера объектов капитального строительства: — | | | | |
| 9 | Адрес (описание местоположения): Ленинградская область, Кингисеппский муниципальный район | | | | |
| 10 | Категория земель: Земли сельскохозяйственного назначения | | | | |
| 11 | Разрешенное использование: Для ведения сельскохозяйственного производства | | | | |
| 12 | Площадь: 214022 +/- 4048кв. м | | | | |
| 13 | Кадастровая стоимость: 1108633.96 руб. | | | | |
| 14 | Сведения о правах: | | | | |
| | Правообладатель | Вид права, номер и дата регистрации | Особые отметки | Документ | |
| | Общество с ограниченной ответственностью "Управляющая компания "МИР ИНВЕСТИЦИОННЫХ РЕШЕНИЙ" | Собственность, № 47-47/018-47/018/024/2015-890/2 от 08.12.2015 | — | — | |
| 15 | Особые отметки: — | | | | |
| 16 | Сведения о природных объектах: — | | | | |
| 17 | Дополнительные сведения: | | | | |
| | 17.1 | Кадастровые номера участков, образованных с земельным участком: — | | | |
| | 17.2 | Кадастровый номер преобразованного участка: 47:20:0000000:30 | | | |
| | 17.3 | Кадастровые номера участков, подлежащих снятию или снятых с кадастрового учета: — | | | |
| | 17.4 | Кадастровые номера участков, образованных из земельного участка: — | | | |
| 18 | Характер сведений государственного кадастра недвижимости (статус записи о земельном участке): Сведения об объекте недвижимости имеют статус учтенные | | | | |
| 19 | Сведения о кадастровых инженерах: Фотина Евгения Михайловна №47-13-0548, ООО "НПИП "ВИСХАГИ Северо-Запад" | | | | |

(наименование должности) М.П. (подпись) (инициалы, фамилия)

ПРИЛОЖЕНИЕ 45

КП.2

**КАДАСТРОВЫЙ ПАСПОРТ ЗЕМЕЛЬНОГО УЧАСТКА**

**"14" октября 2016г. № 99/2016/8555616**

| | | | | | | |
|---|---|---|---|---|---|---|
| 1 | Кадастровый номер: | 47:20:0000000:14444 | 2 | Лист № 2 | 3 | Всего листов: 2 |
| 4 | План (чертеж, схема) земельного участка: | | | | | |

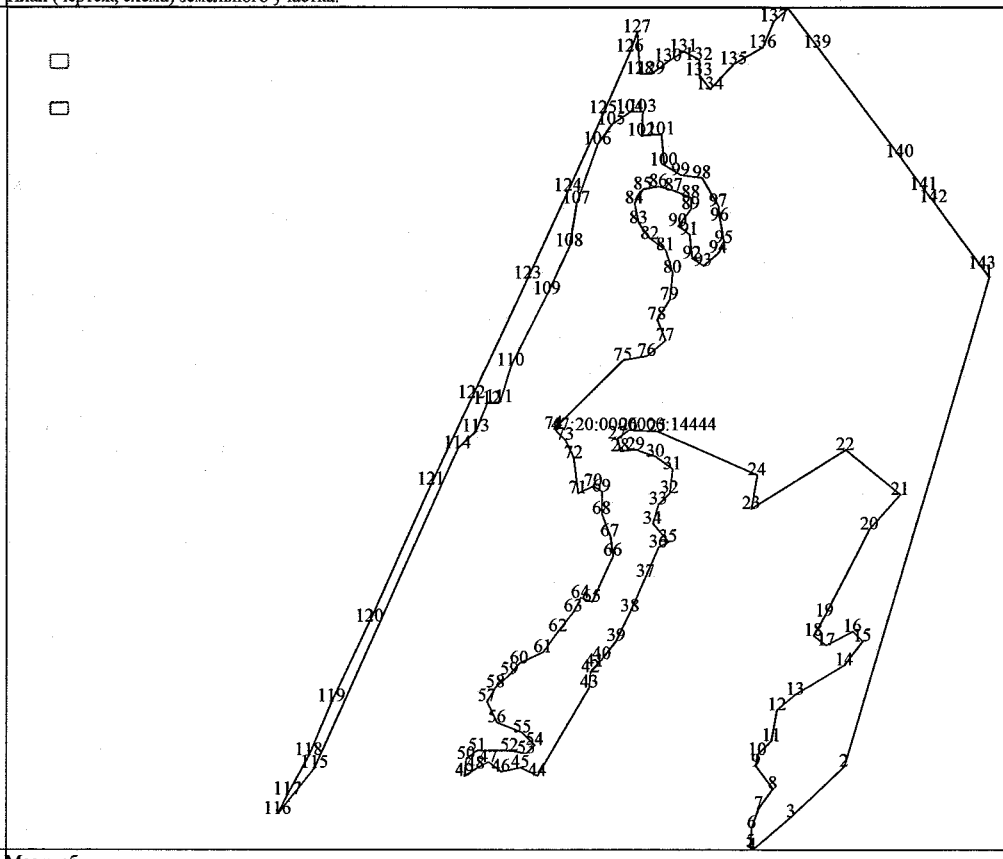


| | |
|---|---|
| 5 | Масштаб — |

(наименование должности) М.П. (подпись) (инициалы, фамилия)

**Федеральный информационный ресурс**
(полное наименование органа кадастрового учета)

**КП.1**

## КАДАСТРОВЫЙ ПАСПОРТ ЗЕМЕЛЬНОГО УЧАСТКА

**"14" октября 2016г. № 99/2016/8555597**

| | | | | | |
|---|---|---|---|---|---|
| 1 | Кадастровый номер: **47:20:0447001:75** | 2 | Лист № 1 | 3 | Всего листов: 9 |
| 4 | Номер кадастрового квартала: 47:20:0447001 | | | | |
| 5 | Предыдущие номера: 47:20:0000000:100 | 6 | Дата внесения номера в государственный кадастр недвижимости: 25.09.2012 | | |
| 7 | Многоконтурный земельный участок | | | | |
| 8 | Кадастровые номера объектов капитального строительства: — | | | | |
| 9 | Адрес (описание местоположения): Ленинградская область, Кингисеппский район, Кингисеппское лесничество, Сойкинское участковое лесничество, кварталы 143, 147, 148,151,152,157,158,159,165 | | | | |
| 10 | Категория земель: Земли лесного фонда | | | | |
| 11 | Разрешенное использование: — | | | | |
| 12 | Площадь: 1070897 +/- 362кв. м | | | | |
| 13 | Кадастровая стоимость: 768904.05 руб. | | | | |
| 14 | Сведения о правах: | | | | |
| | Правообладатель | Вид права, номер и дата регистрации | Особые отметки | Документ | |
| | Российская Федерация | Собственность от 25.09.2012 | — | на основании статьи 8 Лесного кодекса Российской Федерации №- | |
| 15 | Особые отметки: Граница земельного участка состоит из 3 контуров. Список учетных номеров контуров границы земельного участка приведен на листе № 2. | | | | |
| 16 | Сведения о природных объектах: — | | | | |
| 17 | Дополнительные сведения: | | | | |
| | 17.1 | Кадастровые номера участков, образованных с земельным участком: — | | | |
| | 17.2 | Кадастровый номер преобразованного участка: 47:20:0000000:100 | | | |
| | 17.3 | Кадастровые номера участков, подлежащих снятию или снятых с кадастрового учета: — | | | |
| | 17.4 | Кадастровые номера участков, образованных из земельного участка: — | | | |
| 18 | Характер сведений государственного кадастра недвижимости (статус записи о земельном участке): Сведения об объекте недвижимости имеют статус учтенные | | | | |
| 19 | Сведения о кадастровых инженерах: Полянская Ирина Алексеевна №47-11-0289, ООО "НПИП "ВИСХАГИ Северо-Запад" | | | | |

(наименование должности) М.П. (подпись) (инициалы, фамилия)

Приложение № 6

КП.1

**КАДАСТРОВЫЙ ПАСПОРТ ЗЕМЕЛЬНОГО УЧАСТКА**

**"14" октября 2016г. № 99/2016/8555597**

| 1 | Кадастровый номер: | 47:20:0447001:75 | 2 | Лист № 2 | 3 | Всего листов: 9 |
|---|---|---|---|---|---|---|

15 Состав земельного участка

| № п/п. | Учетный (Кадастровый) номер | Площадь($м^2$) | Особые отметки |
|---|---|---|---|
| 1 | 2 | 3 | 4 |
| 1 | 1 | 847483.68 | — |
| 2 | 2 | 62544 | — |
| 3 | 3 | 160869.32 | — |

(наименование должности) М.П. (подпись) (инициалы, фамилия)

КП.2

**КАДАСТРОВЫЙ ПАСПОРТ ЗЕМЕЛЬНОГО УЧАСТКА**

**"14" октября 2016г. № 99/2016/8555597**

| | | | | | | |
|---|---|---|---|---|---|---|
| 1 | Кадастровый номер: | **47:20:0447001:75** | 2 | Лист № 3 | 3 | Всего листов: 9 |
| 4 | План (чертеж, схема) земельного участка: | | | | | |

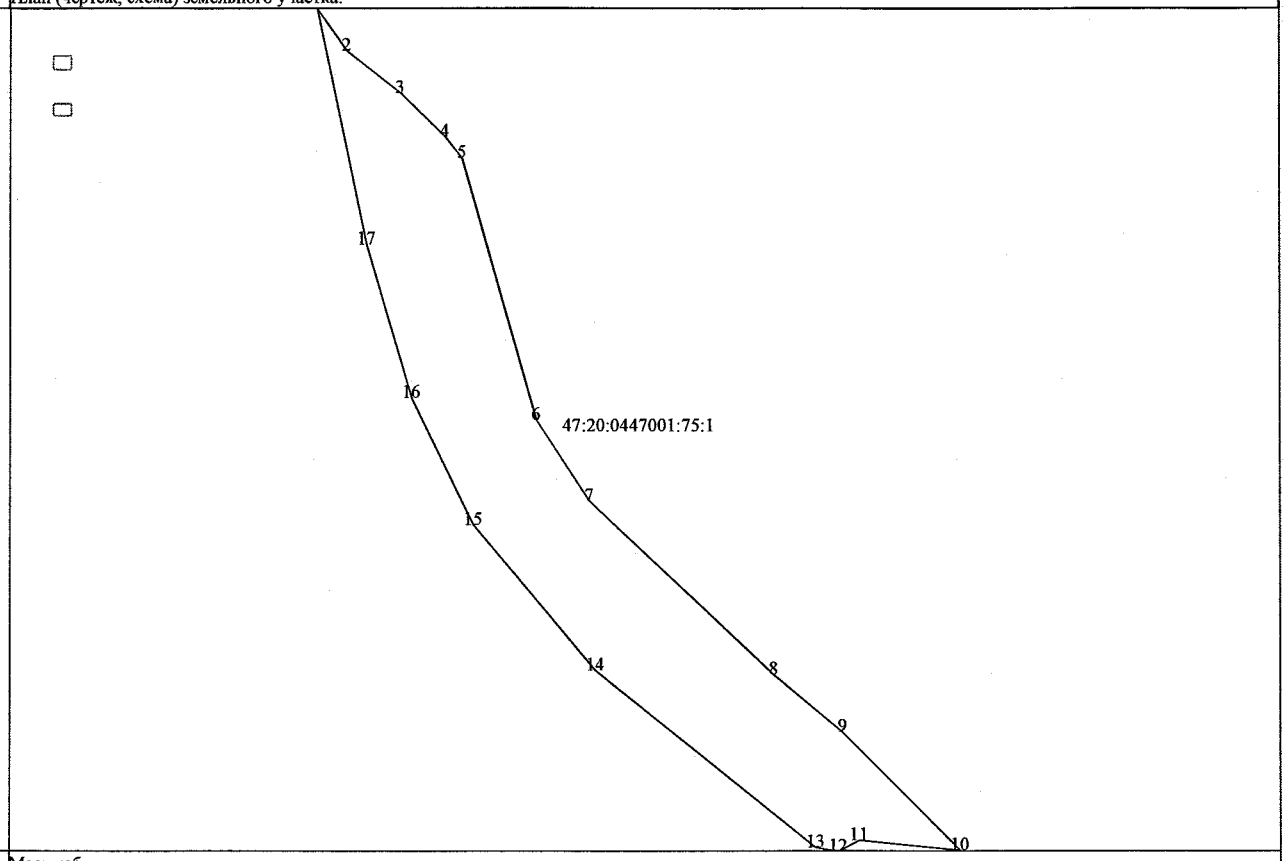


| | |
|---|---|
| 5 | Масштаб — |

(наименование должности) М.П. (подпись) (инициалы, фамилия)

КП.2

**КАДАСТРОВЫЙ ПАСПОРТ ЗЕМЕЛЬНОГО УЧАСТКА**

"14" октября 2016г. № 99/2016/8555597

| | | | | | | |
|---|---|---|---|---|---|---|
| 1 | Кадастровый номер: | 47:20:0447001:75 | 2 | Лист № 4 | 3 | Всего листов: 9 |
| 4 | План (чертеж, схема) земельного участка: | | | | | |

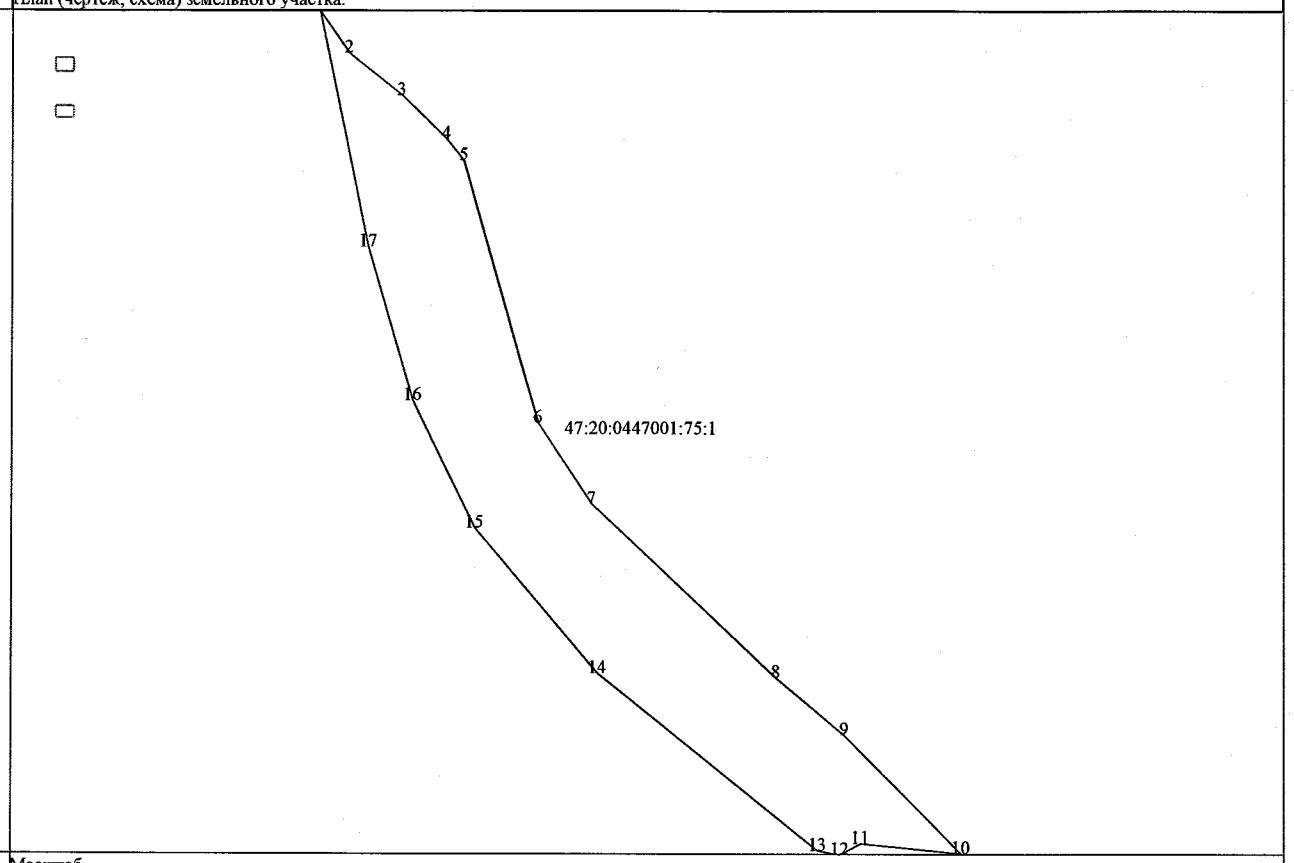


| | |
|---|---|
| 5 | Масштаб — |

(наименование должности) М.П. (подпись) (инициалы, фамилия)

КП.2

**КАДАСТРОВЫЙ ПАСПОРТ ЗЕМЕЛЬНОГО УЧАСТКА**

**"14" октября 2016г. № 99/2016/8555597**

| | | | | | | |
|---|---|---|---|---|---|---|
| 1 | Кадастровый номер: | **47:20:0447001:75** | 2 | Лист № 5 | 3 | Всего листов: 9 |
| 4 | План (чертеж, схема) земельного участка: | | | | | |

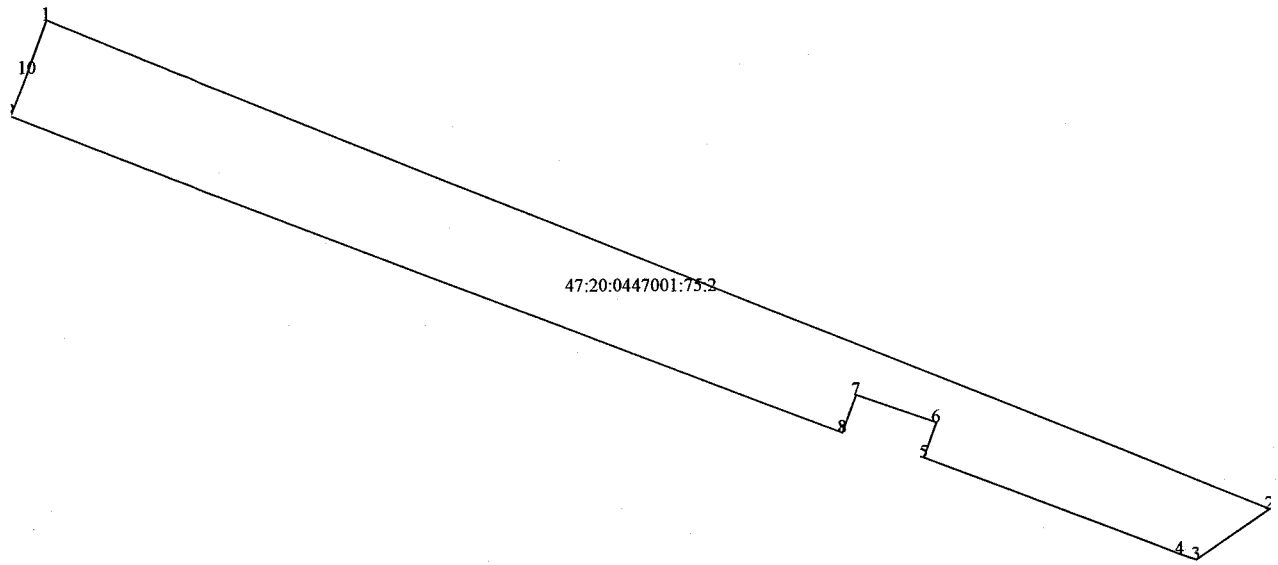


| | |
|---|---|
| 5 | Масштаб — |

(наименование должности) М.П. (подпись) (инициалы, фамилия)

КП.2

**КАДАСТРОВЫЙ ПАСПОРТ ЗЕМЕЛЬНОГО УЧАСТКА**

**"14" октября 2016г. № 99/2016/8555597**

| | | | | | | |
|---|---|---|---|---|---|---|
| 1 | Кадастровый номер: | **47:20:0447001:75** | 2 | Лист № 6 | 3 | Всего листов: 9 |
| 4 | План (чертеж, схема) земельного участка: | | | | | |

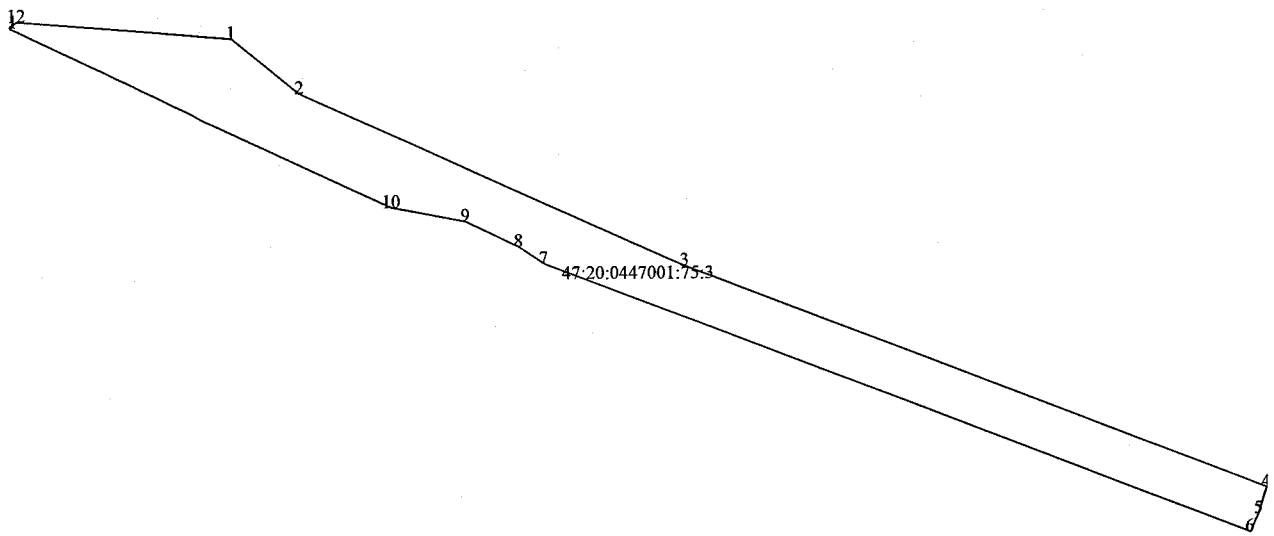


5 Масштаб —

(наименование должности) М.П. (подпись) (инициалы, фамилия)

КП.3

**КАДАСТРОВЫЙ ПАСПОРТ ЗЕМЕЛЬНОГО УЧАСТКА**

**"14" октября 2016г. № 99/2016/8555597**

| | | | | | | |
|---|---|---|---|---|---|---|
| 1 | Кадастровый номер: | 47:20:0447001:75 | 2 | Лист № 7 | 3 | Всего листов: 9 |

**Сведения о частях земельного участка и обременениях**

| № п/п | Учетный номер части | Площадь ($м^2$) | Характеристика части |
|---|---|---|---|
| 1 | 2 | 3 | 4 |
| 1 | 1 | 1406 | Аренда (в том числе, субаренда), Временные. Дата истечения срока действия временного характера - 22.11.2019 |
| 2 | 2 | 38949 | Аренда (в том числе, субаренда), Временные. Дата истечения срока действия временного характера - 22.11.2019 |

(наименование должности) М.П. (подпись) (инициалы, фамилия)

КП.4

**КАДАСТРОВЫЙ ПАСПОРТ ЗЕМЕЛЬНОГО УЧАСТКА**

**"14" октября 2016г. № 99/2016/8555597**

| | | | | | |
|---|---|---|---|---|---|
| 1 | Кадастровый номер: | 47:20:0447001:75 | 2 | Лист № 8 | 3 | Всего листов: 9 |
| 4 | План (чертеж, схема) части земельного участка | Учетный номер части: 47:20:0447001:75/1 | | | |

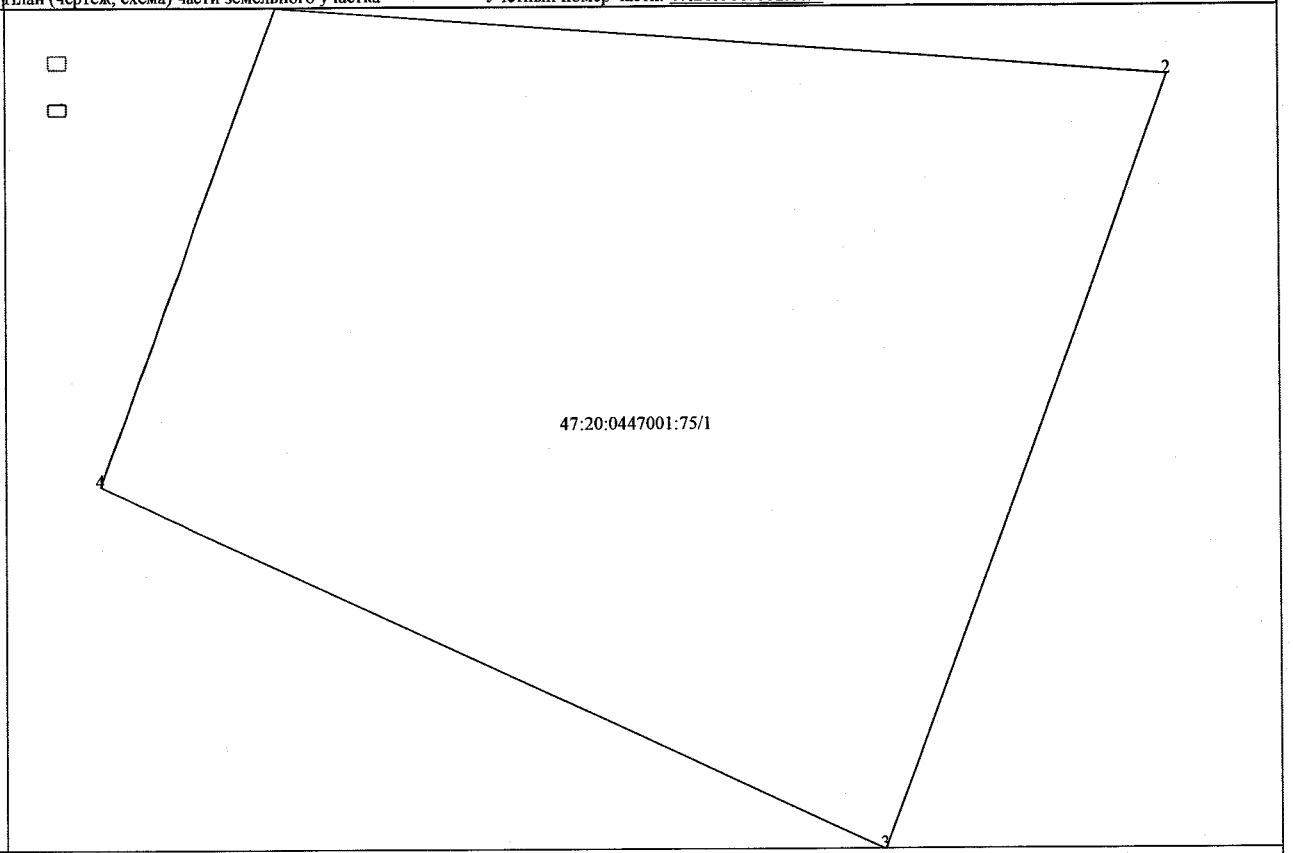


| | |
|---|---|
| 5 | Масштаб — |

(наименование должности) М.П. (подпись) (инициалы, фамилия)

**Федеральный информационный ресурс**
(полное наименование органа кадастрового учета)

**КП.1**

**КАДАСТРОВЫЙ ПАСПОРТ ЗЕМЕЛЬНОГО УЧАСТКА**

**"14" октября 2016г. № 99/2016/8555602**

| | | | | | | |
|---|---|---|---|---|---|---|
| 1 | Кадастровый номер: | **47:20:0000000:190** | 2 | Лист № 1 | 3 | Всего листов: 11 |
| 4 | Номер кадастрового квартала: | 47:20:0000000 | | | | |
| 5 | Предыдущие номера: — | | 6 | Дата внесения номера в государственный кадастр недвижимости: 08.04.2011 | | |
| 7 | Многоконтурный земельный участок | | | | | |
| 8 | Кадастровые номера объектов капитального строительства: — | | | | | |
| 9 | Адрес (описание местоположения): Ленинградская область,Кингисеппский район,Кингисеппское лесничество,квартал 93(части выделов 16-20),квартал 94 (части выделов 2-6,14-16,18,19,22,44,45,48,50,57),квартал 95(части выделов 4,6,9,13,16-21,45,46,49,50,59) Усть-Лужское участковое лесничество | | | | | |
| 10 | Категория земель: Земли лесного фонда | | | | | |
| 11 | Разрешенное использование: для строительства и эксплуатации подъездных железнодорожных путей для обслуживания Морского торгового порта Усть-Луга | | | | | |
| 12 | Площадь: 73900 +/- 4757кв. м | | | | | |
| 13 | Кадастровая стоимость: 53060.2 руб. | | | | | |
| 14 | Сведения о правах: — | | | | | |
| 15 | Особые отметки: Граница земельного участка состоит из 6 контуров. Список учетных номеров контуров границы земельного участка приведен на листе № 2. | | | | | |
| 16 | Сведения о природных объектах: — | | | | | |
| 17 | Дополнительные сведения: | | | | | |
| | 17.1 | Кадастровые номера участков, образованных с земельным участком: — | | | | |
| | 17.2 | Кадастровый номер преобразованного участка: — | | | | |
| | 17.3 | Кадастровые номера участков, подлежащих снятию или снятых с кадастрового учета: — | | | | |
| | 17.4 | Кадастровые номера участков, образованных из земельного участка: — | | | | |
| 18 | Характер сведений государственного кадастра недвижимости (статус записи о земельном участке): Сведения об объекте недвижимости имеют статус ранее учтенные | | | | | |
| 19 | Сведения о кадастровых инженерах: — | | | | | |

(наименование должности) М.П. (подпись) (инициалы, фамилия)

ПРИЛОЖЕНИЕ 44

КП.1

**КАДАСТРОВЫЙ ПАСПОРТ ЗЕМЕЛЬНОГО УЧАСТКА**

**"14" октября 2016г. № 99/2016/8555602**

| 1 | Кадастровый номер: | 47:20:0000000:190 | 2 | Лист № 2 | 3 | Всего листов: 11 |
|---|---|---|---|---|---|---|

| | Состав земельного участка | | | |
|---|---|---|---|---|
| | № п/п. | Учетный (Кадастровый) номер | Площадь($м^2$) | Особые отметки |
| | 1 | 2 | 3 | 4 |
| 15 | 1 | 1 | 12729.65 | — |
| | 2 | 2 | 13224.09 | — |
| | 3 | 3 | 3206.17 | — |
| | 4 | 4 | 26000 | — |
| | 5 | 5 | 11200.17 | — |
| | 6 | 6 | 7540.01 | — |

(наименование должности) М.П. (подпись) (инициалы, фамилия)

КП.2

**КАДАСТРОВЫЙ ПАСПОРТ ЗЕМЕЛЬНОГО УЧАСТКА**

**"14" октября 2016г. № 99/2016/8555602**

| | | | | | | |
|---|---|---|---|---|---|---|
| 1 | Кадастровый номер: | **47:20:0000000:190** | 2 | Лист № 3 | 3 | Всего листов: 11 |

4 План (чертеж, схема) земельного участка:

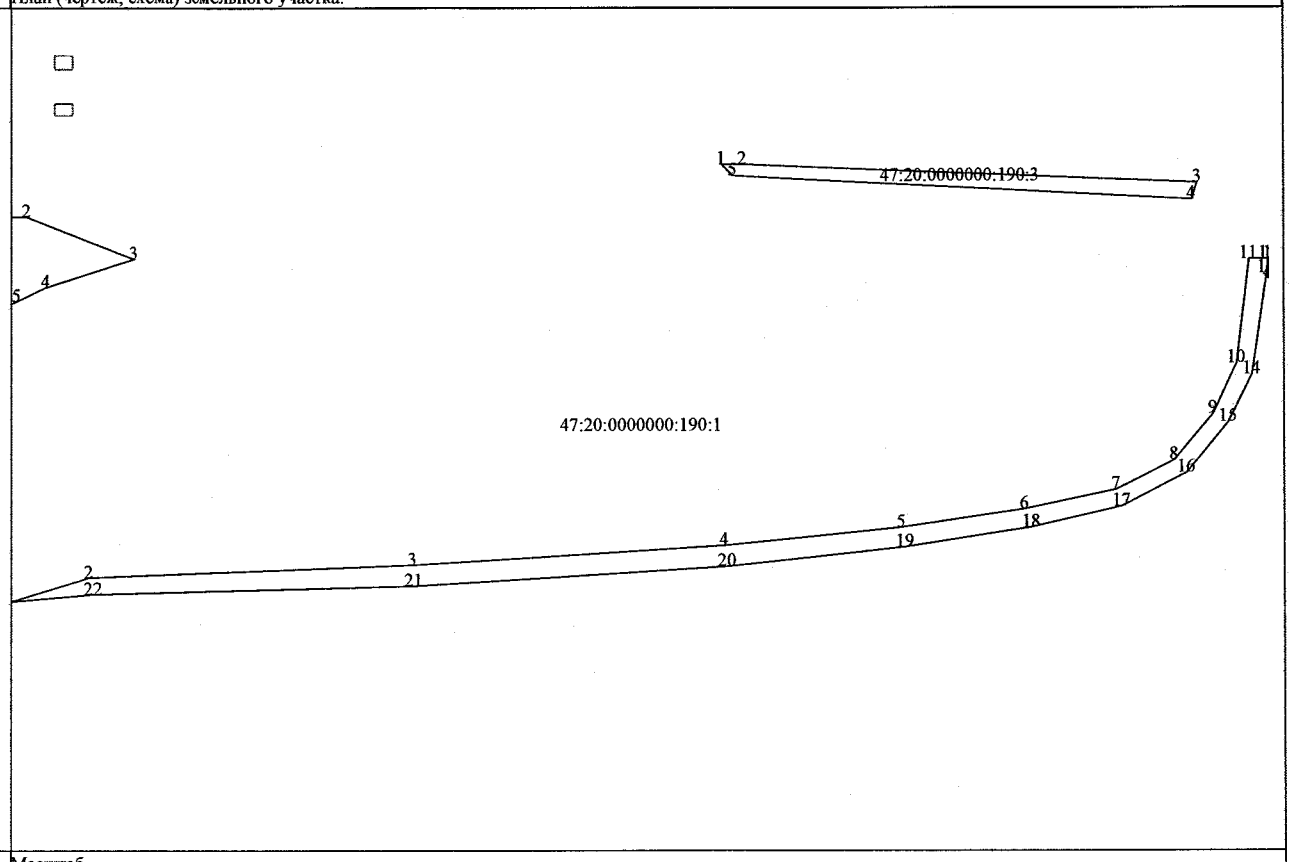


5 Масштаб —

(наименование должности) М.П. (подпись) (инициалы, фамилия)

КП.2

**КАДАСТРОВЫЙ ПАСПОРТ ЗЕМЕЛЬНОГО УЧАСТКА**

**"14" октября 2016г. № 99/2016/8555602**

| | | | | | | |
|---|---|---|---|---|---|---|
| 1 | Кадастровый номер: | **47:20:0000000:190** | 2 | Лист № 4 | 3 | Всего листов: 11 |
| 4 | План (чертеж, схема) земельного участка: | | | | | |

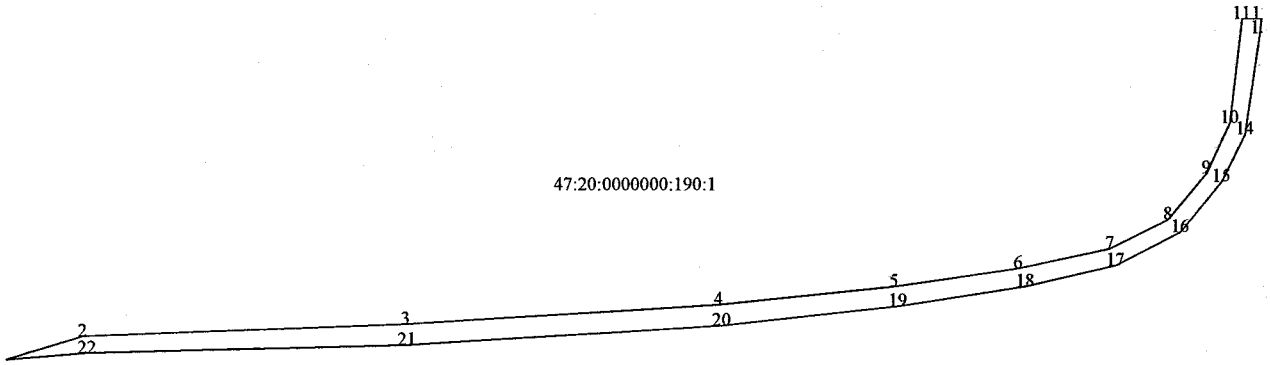


5 Масштаб —

(наименование должности) М.П. (подпись) (инициалы, фамилия)

КП.2

**КАДАСТРОВЫЙ ПАСПОРТ ЗЕМЕЛЬНОГО УЧАСТКА**

**"14" октября 2016г. № 99/2016/8555602**

| | | | | | | |
|---|---|---|---|---|---|---|
| 1 | Кадастровый номер: | 47:20:0000000:190 | 2 | Лист № 5 | 3 | Всего листов: 11 |
| 4 | План (чертеж, схема) земельного участка: | | | | | |

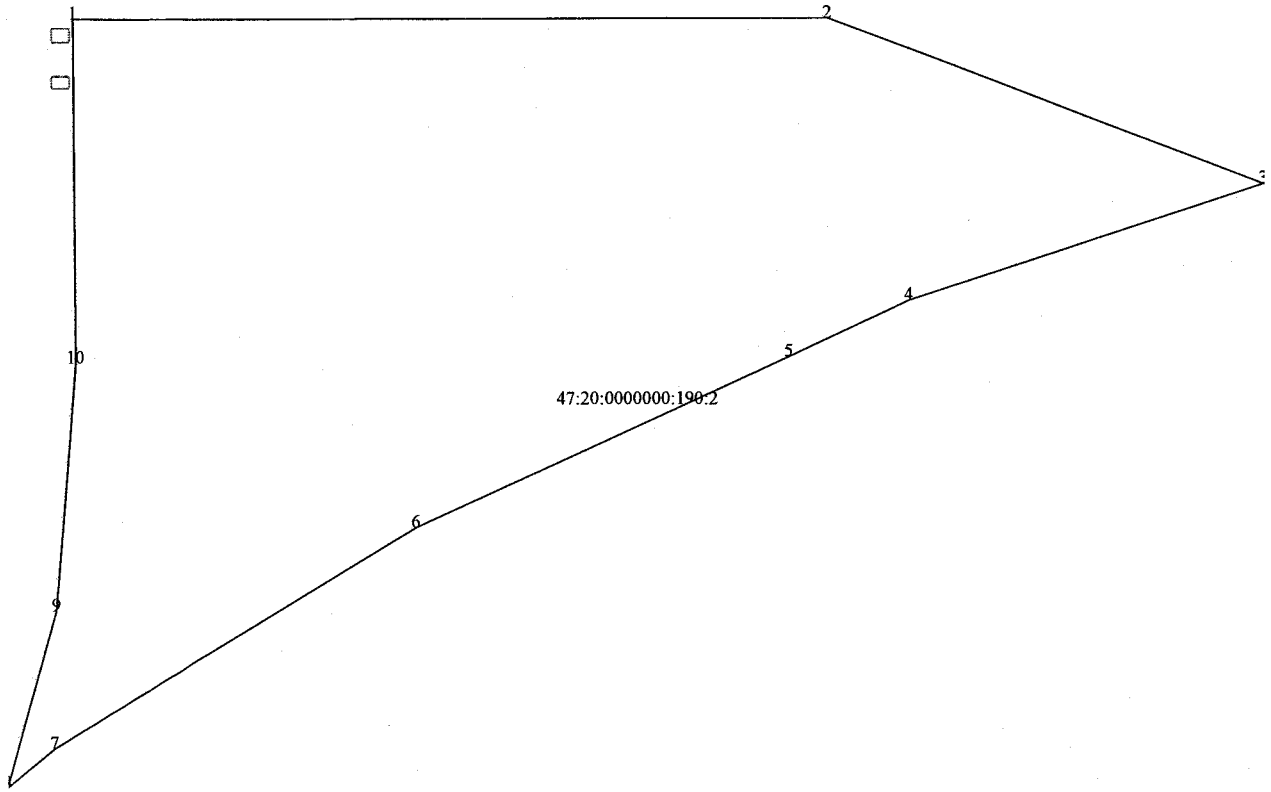


| | |
|---|---|
| 5 | Масштаб — |

(наименование должности) М.П. (подпись) (инициалы, фамилия)

КП.2

**КАДАСТРОВЫЙ ПАСПОРТ ЗЕМЕЛЬНОГО УЧАСТКА**

**"14" октября 2016г. № 99/2016/8555602**

| | | | | | | |
|---|---|---|---|---|---|---|
| 1 | Кадастровый номер: | 47:20:0000000:190 | 2 | Лист № 6 | 3 | Всего листов: 11 |
| 4 | План (чертеж, схема) земельного участка: | | | | | |




| | |
|---|---|
| 5 | Масштаб — |

(наименование должности) М.П. (подпись) (инициалы, фамилия)

КП.2

**КАДАСТРОВЫЙ ПАСПОРТ ЗЕМЕЛЬНОГО УЧАСТКА**

"14" октября 2016г. № 99/2016/8555602

| | | | | | | |
|---|---|---|---|---|---|---|
| 1 | Кадастровый номер: | 47:20:0000000:190 | 2 | Лист № 7 | 3 | Всего листов: 11 |
| 4 | План (чертеж, схема) земельного участка: | | | | | |

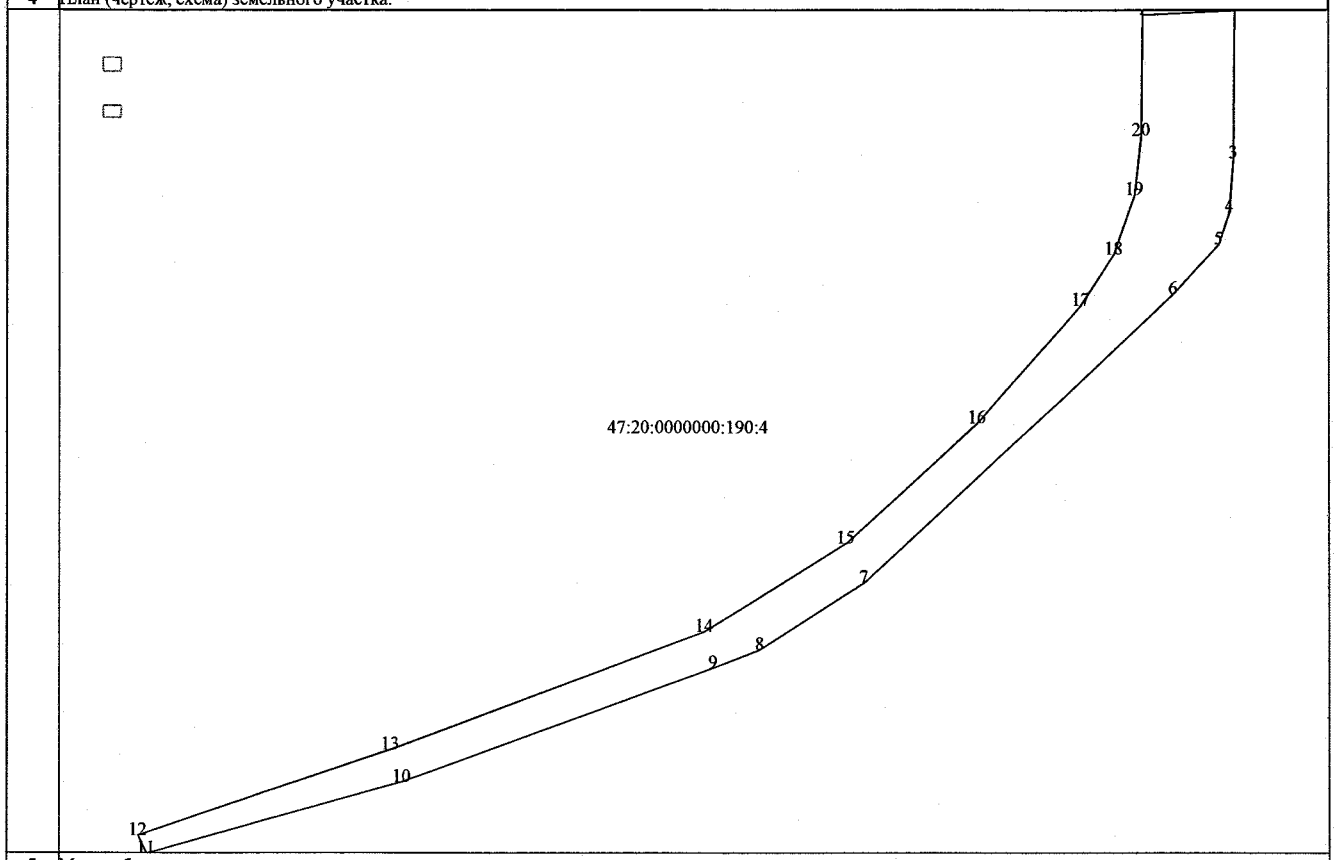


| | |
|---|---|
| 5 | Масштаб — |

(наименование должности) М.П. (подпись) (инициалы, фамилия)

КП.2

**КАДАСТРОВЫЙ ПАСПОРТ ЗЕМЕЛЬНОГО УЧАСТКА**

**"14" октября 2016г. № 99/2016/8555602**

| | | | | | | |
|---|---|---|---|---|---|---|
| 1 | Кадастровый номер: | **47:20:0000000:190** | 2 | Лист № 8 | 3 | Всего листов: 11 |
| 4 | План (чертеж, схема) земельного участка: | | | | | |




5 Масштаб —

(наименование должности) М.П. (подпись) (инициалы, фамилия)

КП.2

**КАДАСТРОВЫЙ ПАСПОРТ ЗЕМЕЛЬНОГО УЧАСТКА**

**"14" октября 2016г. № 99/2016/8555602**

| | | | | | | |
|---|---|---|---|---|---|---|
| 1 | Кадастровый номер: | 47:20:0000000:190 | 2 | Лист № 9 | 3 | Всего листов: 11 |
| 4 | План (чертеж, схема) земельного участка: | | | | | |

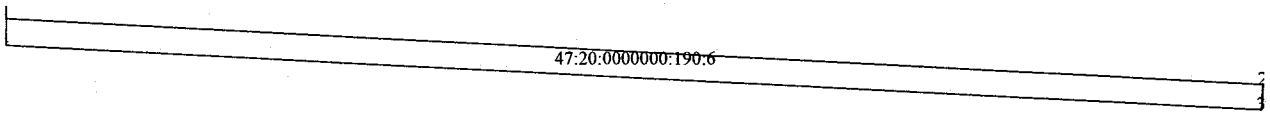


5 Масштаб —

(наименование должности) М.П. (подпись) (инициалы, фамилия)

КП.3

**КАДАСТРОВЫЙ ПАСПОРТ ЗЕМЕЛЬНОГО УЧАСТКА**

**"14" октября 2016г. № 99/2016/8555602**

| | | | | | | |
|---|---|---|---|---|---|---|
| 1 | Кадастровый номер: | 47:20:0000000:190 | 2 | Лист № 10 | 3 | Всего листов: 11 |

**Сведения о частях земельного участка и обременениях**

| № п/п | Учетный номер части | Площадь ($м^2$) | Характеристика части |
|---|---|---|---|
| 1 | 2 | 3 | 4 |
| 1 | 1 | 1754 | Ограничения прав на земельный участок, предусмотренные статьями 56, 56.1 Земельного кодекса Российской Федерации, 47.20.2.4, Карта (план) №90/2012 от 13.09.2012 |
| 2 | — | весь | Аренда (в том числе, субаренда), ОАО "Российские железные дороги" |

(наименование должности) М.П. (подпись) (инициалы, фамилия)

КП.4

**КАДАСТРОВЫЙ ПАСПОРТ ЗЕМЕЛЬНОГО УЧАСТКА**

**"14" октября 2016г. № 99/2016/8555602**

| | | | | | | |
|---|---|---|---|---|---|---|
| 1 | Кадастровый номер: | 47:20:0000000:190 | 2 | Лист № 11 | 3 | Всего листов: 11 |
| 4 | План (чертеж, схема) части земельного участка | Учетный номер части: 47:20:0000000:190/1 | | | | |

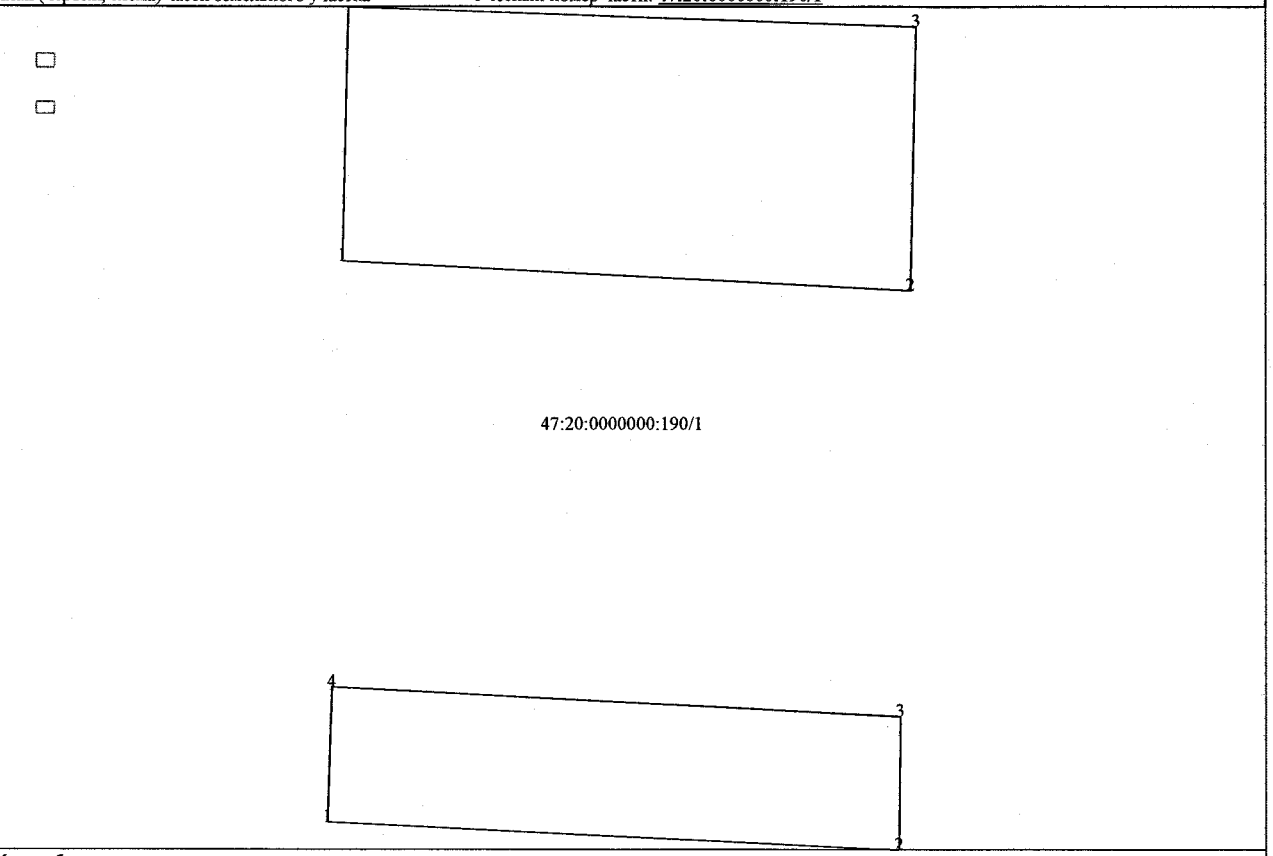


| | |
|---|---|
| 5 | Масштаб — |

(наименование должности) М.П. (подпись) (инициалы, фамилия)

**Федеральный информационный ресурс**
(полное наименование органа кадастрового учета)

**КП.1**

## КАДАСТРОВЫЙ ПАСПОРТ ЗЕМЕЛЬНОГО УЧАСТКА

**"14" октября 2016г. № 99/2016/8555607**

| | | | | | | |
|---|---|---|---|---|---|---|
| 1 | Кадастровый номер: | **47:20:0207003:24** | 2 | Лист № 1 | 3 | Всего листов: 7 |
| 4 | Номер кадастрового квартала: | 47:20:0207003 | | | | |
| 5 | Предыдущие номера: — | | 6 | Дата внесения номера в государственный кадастр недвижимости: 19.06.2007 | | |
| 7 | — | | | | | |
| 8 | Кадастровые номера объектов капитального строительства: — | | | | | |
| 9 | Адрес (описание местоположения): Ленинградская область, Кингисеппский муниципальный район, Вистинское сельское поселение, земельный участок расположен в центральной части кадастрового квартала | | | | | |
| 10 | Категория земель: Земли промышленности, энергетики, транспорта, связи, радиовещания, телевидения, информатики, земли для обеспечения космической деятельности, земли обороны, безопасности и земли иного специального назначения | | | | | |
| 11 | Разрешенное использование: для размещения автомобильной дороги А-180 "Нарва" | | | | | |
| 12 | Площадь: 14304 +/- 0.1кв. м | | | | | |
| 13 | Кадастровая стоимость: 76240.32 руб. | | | | | |
| 14 | Сведения о правах: | | | | | |

| Правообладатель | Вид права, номер и дата регистрации | Особые отметки | Документ |
|---|---|---|---|
| Федеральное казенное учреждение "Федеральное управление автомобильных дорог "Северо-Запад" имени Н.В.Смирнова Федерального дорожного агентства" | Постоянное (бессрочное) пользование, № 47-47-01/012/2014-424 от 14.11.2014 | — | — |
| Российская Федерация | Собственность, № 47-47-01/012/2014-140 от 03.09.2014 | — | — |

| | | |
|---|---|---|
| 15 | Особые отметки: — | |
| 16 | Сведения о природных объектах: — | |
| 17 | Дополнительные сведения: | |
| | 17.1 | Кадастровые номера участков, образованных с земельным участком: — |
| | 17.2 | Кадастровый номер преобразованного участка: — |
| | 17.3 | Кадастровые номера участков, подлежащих снятию или снятых с кадастрового учета: — |
| | 17.4 | Кадастровые номера участков, образованных из земельного участка: — |
| 18 | Характер сведений государственного кадастра недвижимости (статус записи о земельном участке): Сведения об объекте недвижимости имеют статус ранее учтенные | |
| 19 | Сведения о кадастровых инженерах: — | |

— (наименование должности) М.П. — (подпись) — (инициалы, фамилия)

ПРИЛОЖЕНИЕ 78

КП.2

**КАДАСТРОВЫЙ ПАСПОРТ ЗЕМЕЛЬНОГО УЧАСТКА**

**"14" октября 2016г. № 99/2016/8555607**

| | | | | | | |
|---|---|---|---|---|---|---|
| 1 | Кадастровый номер: | 47:20:0207003:24 | 2 | Лист № 2 | 3 | Всего листов: 7 |
| 4 | План (чертеж, схема) земельного участка: | | | | | |

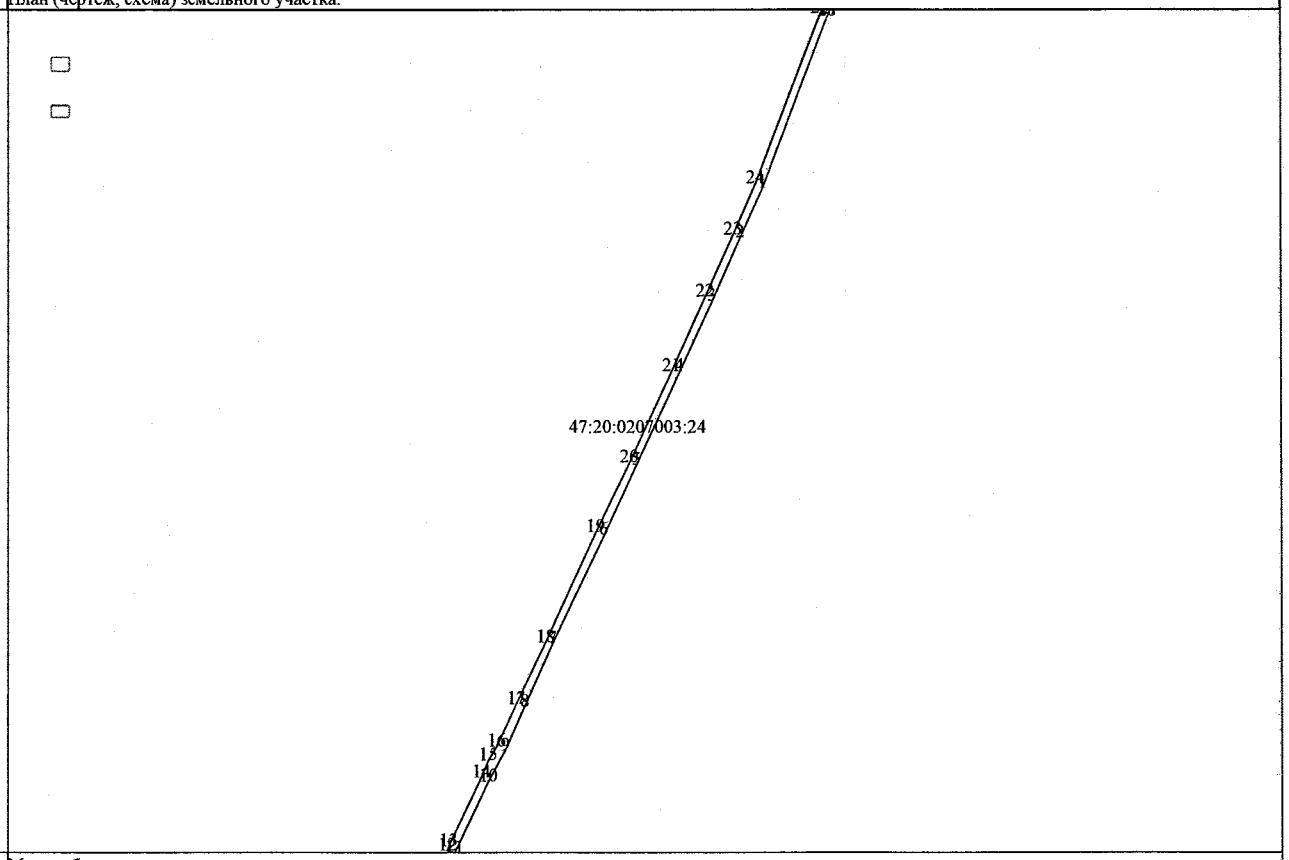


| | |
|---|---|
| 5 | Масштаб — |

(наименование должности) М.П. (подпись) (инициалы, фамилия)

KII.3

**КАДАСТРОВЫЙ ПАСПОРТ ЗЕМЕЛЬНОГО УЧАСТКА**

**"14" октября 2016г. № 99/2016/8555607**

| 1 | Кадастровый номер: | 47:20:0207003:24 | 2 | Лист № 3 | 3 | Всего листов: 7 |
|---|---|---|---|---|---|---|

**Сведения о частях земельного участка и обременениях**

| № п/п | Учетный номер части | Площадь ($м^2$) | Характеристика части |
|---|---|---|---|
| 1 | 2 | 3 | 4 |
| 1 | 1 | 49 | Иные ограничения (обременения) прав, Межевое дело №11454 от 20.06.2007, Временные. Дата истечения срока действия временного характера - 30.06.2012 |
| 2 | 2 | 45 | Иные ограничения (обременения) прав, Межевое дело №11454 от 20.06.2007, Временные. Дата истечения срока действия временного характера - 30.06.2012 |
| 3 | 3 | 44 | Ограничения прав на земельный участок, предусмотренные статьями 56, 56.1 Земельного кодекса Российской Федерации, 47.20.2.1, Карта (план) №17219 от 22.05.2012 |
| 4 | 4 | 551 | Ограничения прав на земельный участок, предусмотренные статьями 56, 56.1 Земельного кодекса Российской Федерации, 47.20.2.55, Карта (план) №394/2014 от 27.03.2014 |
| 5 | — | весь | Иные ограничения (обременения) прав |

(наименование должности) М.П. (подпись) (инициалы, фамилия)

КП.4

**КАДАСТРОВЫЙ ПАСПОРТ ЗЕМЕЛЬНОГО УЧАСТКА**

**"14" октября 2016г. № 99/2016/8555607**

| | | | | | | |
|---|---|---|---|---|---|---|
| 1 | Кадастровый номер: | **47:20:0207003:24** | 2 | Лист № 4 | 3 | Всего листов: 7 |
| 4 | План (чертеж, схема) части земельного участка | Учетный номер части: **47:20:0207003:24/1** | | | | |

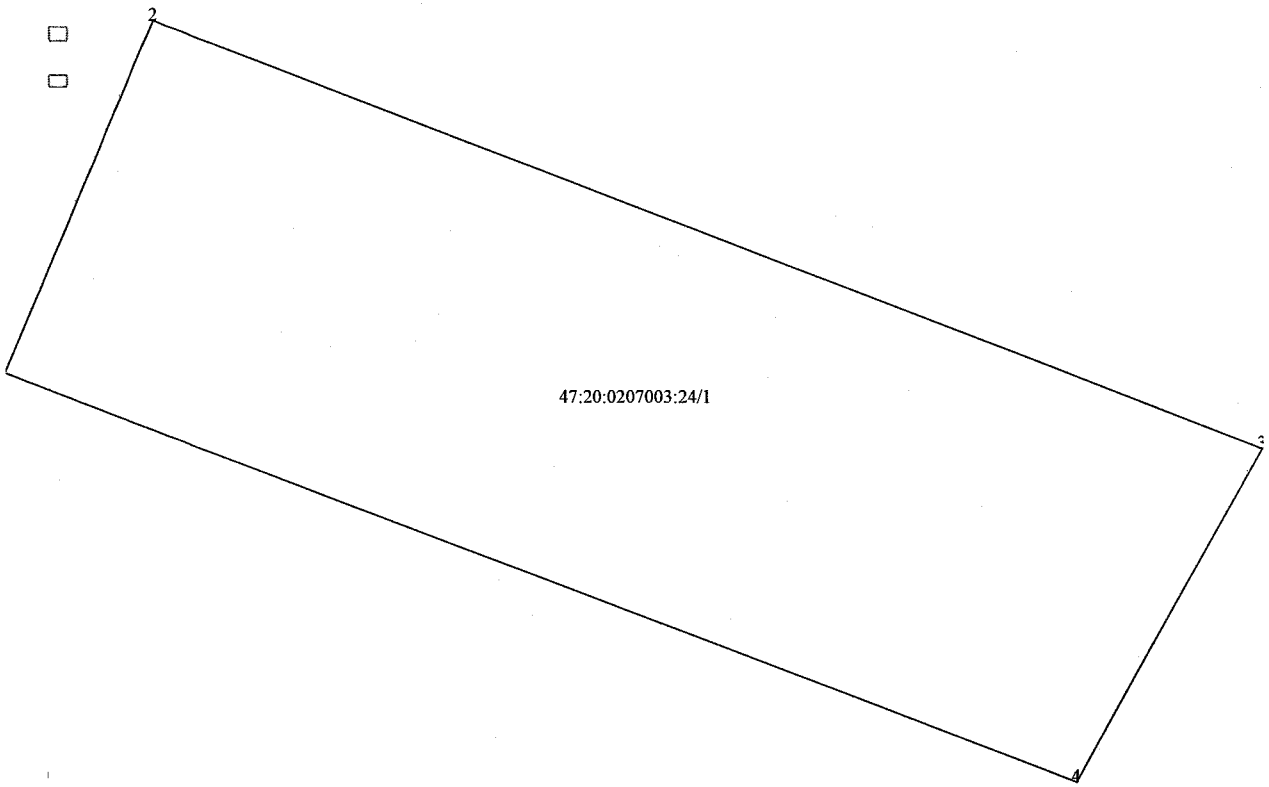


5 Масштаб —

(наименование должности) М.П. (подпись) (инициалы, фамилия)

КП.4

**КАДАСТРОВЫЙ ПАСПОРТ ЗЕМЕЛЬНОГО УЧАСТКА**

**"14" октября 2016г. № 99/2016/8555607**

| | | | | | | |
|---|---|---|---|---|---|---|
| 1 | Кадастровый номер: | 47:20:0207003:24 | 2 | Лист № 5 | 3 | Всего листов: 7 |
| 4 | План (чертеж, схема) части земельного участка | Учетный номер части: 47:20:0207003:24/2 | | | | |

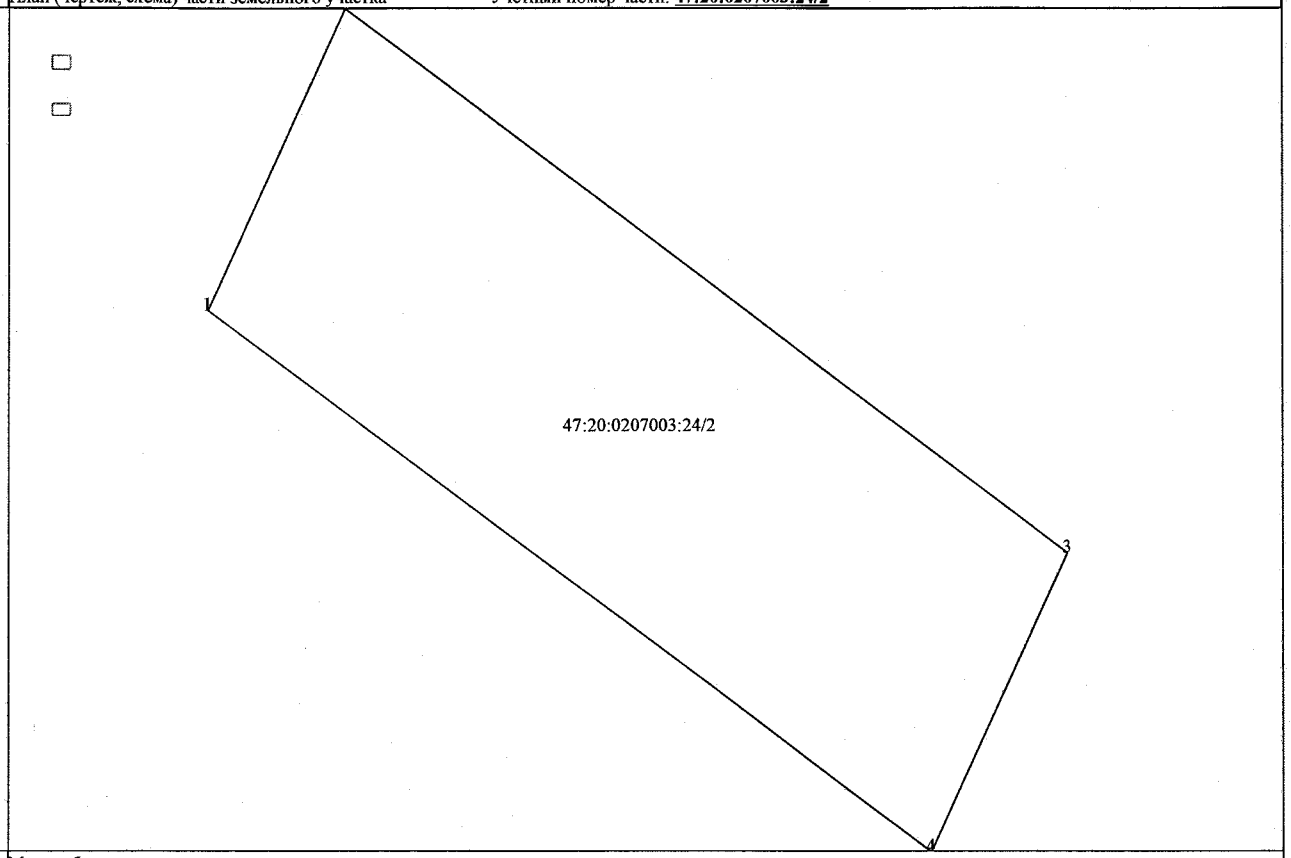


| | |
|---|---|
| 5 | Масштаб — |

(наименование должности) М.П. (подпись) (инициалы, фамилия)

КП.4

**КАДАСТРОВЫЙ ПАСПОРТ ЗЕМЕЛЬНОГО УЧАСТКА**

**"14" октября 2016г. № 99/2016/8555607**

| | | | | | | |
|---|---|---|---|---|---|---|
| 1 | Кадастровый номер: | 47:20:0207003:24 | 2 | Лист № 6 | 3 | Всего листов: 7 |
| 4 | План (чертеж, схема) части земельного участка | Учетный номер части: 47:20:0207003:24/3 | | | | |

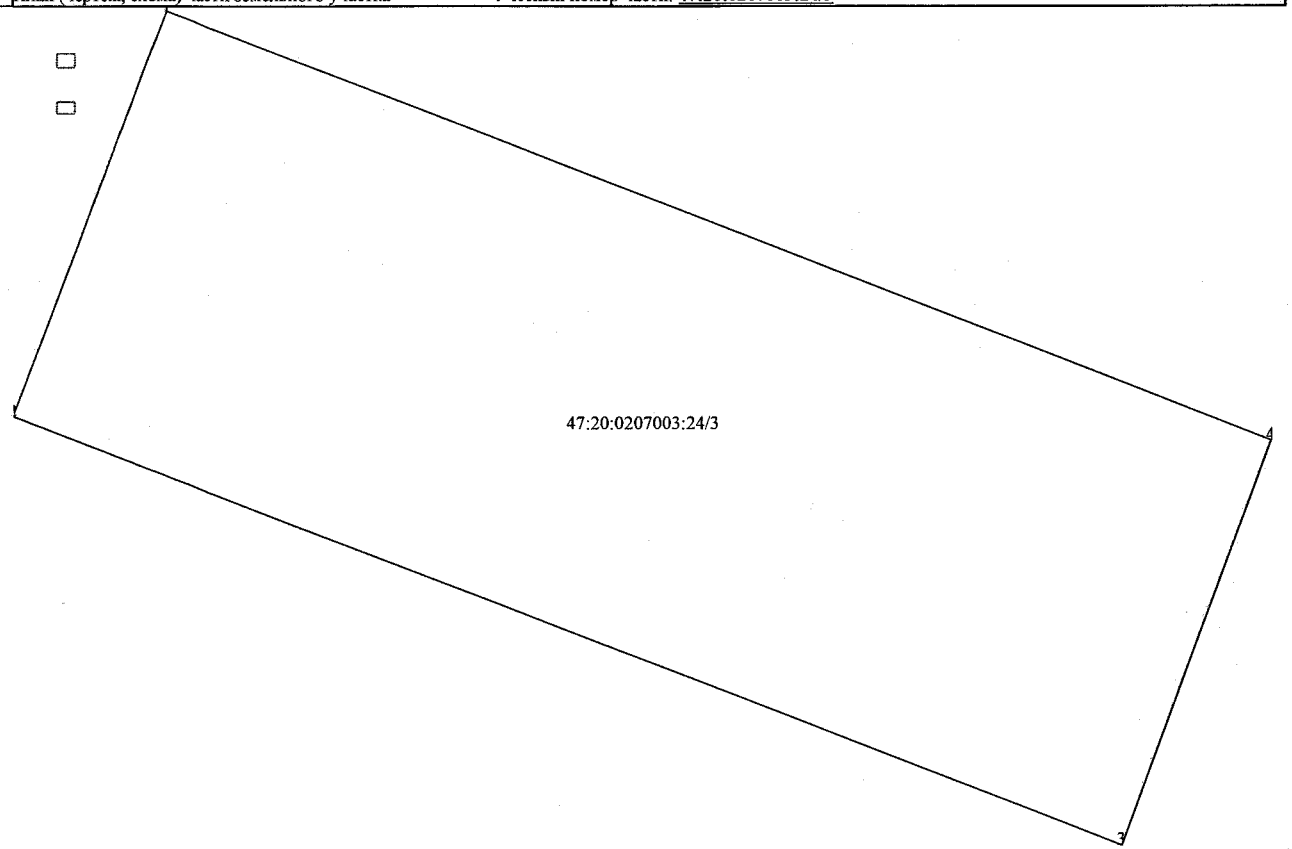


5 Масштаб —

(наименование должности) М.П. (подпись) (инициалы, фамилия)

КП.4

**КАДАСТРОВЫЙ ПАСПОРТ ЗЕМЕЛЬНОГО УЧАСТКА**

**"14" октября 2016г. № 99/2016/8555607**

| | | | | | | |
|---|---|---|---|---|---|---|
| 1 | Кадастровый номер: | 47:20:0207003:24 | 2 | Лист № 7 | 3 | Всего листов: 7 |
| 4 | План (чертеж, схема) части земельного участка | Учетный номер части: 47:20:0207003:24/4 | | | | |

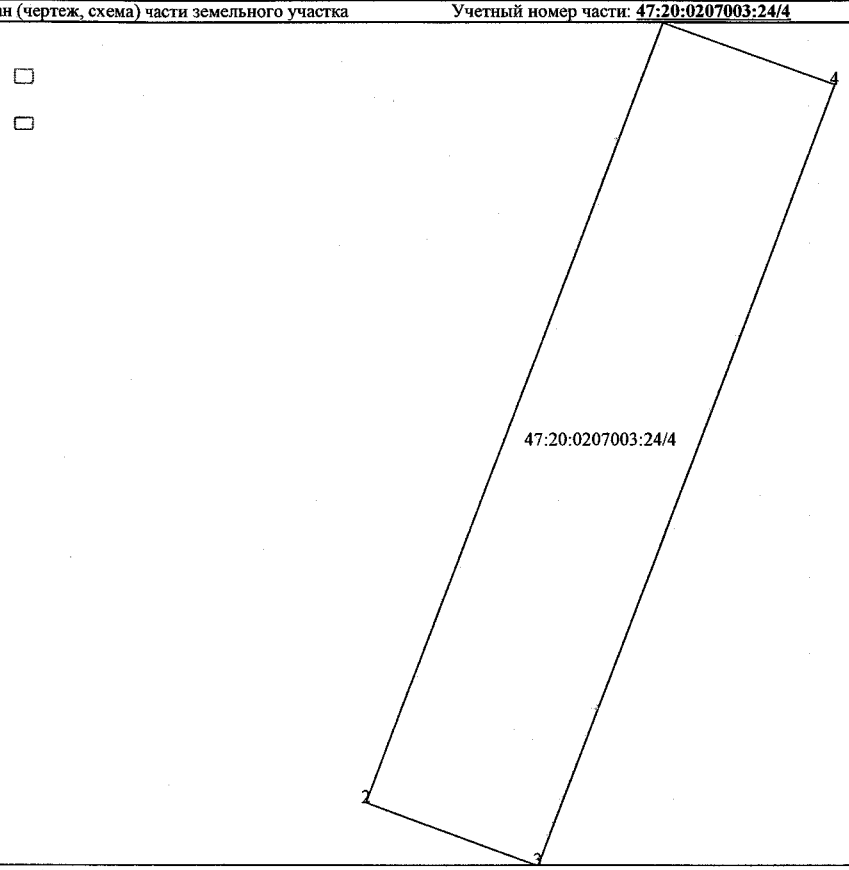


| | |
|---|---|
| 5 | Масштаб — |

(наименование должности) М.П. (подпись) (инициалы, фамилия)

**Федеральный информационный ресурс**
(полное наименование органа кадастрового учета)

**КП.1**

## КАДАСТРОВЫЙ ПАСПОРТ ЗЕМЕЛЬНОГО УЧАСТКА

**"14" октября 2016г. № 99/2016/8555613**

| | | | | | | |
|---|---|---|---|---|---|---|
| 1 | Кадастровый номер: | **47:20:0225002:112** | 2 | Лист № 1 | 3 | Всего листов: 4 |
| 4 | Номер кадастрового квартала: | 47:20:0225002 | | | | |
| 5 | Предыдущие номера: 47:20:0000000:100 | | 6 | Дата внесения номера в государственный кадастр недвижимости: 23.10.2012 | | |
| 7 | — | | | | | |
| 8 | Кадастровые номера объектов капитального строительства: — | | | | | |
| 9 | Адрес (описание местоположения): Ленинградская область, Кингисеппский район, Кингисеппское лесничество, Сойкинское участковое лесничество, кварталы 119 (выдел 12, ч.в.6,7,13,15,16),126 (выделы 1-3,6,8-11,19,26,ч.в.4,12,18,20,22,27,32) | | | | | |
| 10 | Категория земель: Земли лесного фонда | | | | | |
| 11 | Разрешенное использование: - | | | | | |
| 12 | Площадь: 427800 +/- 11446кв. м | | | | | |
| 13 | Кадастровая стоимость: 307160.4 руб. | | | | | |
| 14 | Сведения о правах: | | | | | |

| Правообладатель | Вид права, номер и дата регистрации | Особые отметки | Документ |
|---|---|---|---|
| Российская Федерация | Собственность от 23.10.2012 | — | на основании статьи 8 Лесного кодекса Российской Федерации №- |

| | | |
|---|---|---|
| 15 | Особые отметки: Для данного земельного участка обеспечен доступ посредством земельного участка (земельных участков) с кадастровым номером (кадастровыми номерами) земли общего пользования. | |
| 16 | Сведения о природных объектах: — | |
| 17 | Дополнительные сведения: | |
| 17.1 | Кадастровые номера участков, образованных с земельным участком: — | |
| 17.2 | Кадастровый номер преобразованного участка: 47:20:0000000:100 | |
| 17.3 | Кадастровые номера участков, подлежащих снятию или снятых с кадастрового учета: — | |
| 17.4 | Кадастровые номера участков, образованных из земельного участка: — | |
| 18 | Характер сведений государственного кадастра недвижимости (статус записи о земельном участке): Сведения об объекте недвижимости имеют статус учтенные | |
| 19 | Сведения о кадастровых инженерах: Исаченко Олеся Анатольевна №78-13-718 | |

(наименование должности) М.П. (подпись) (инициалы, фамилия)

Приложение 49

КП.2

**КАДАСТРОВЫЙ ПАСПОРТ ЗЕМЕЛЬНОГО УЧАСТКА**

**"14" октября 2016г. № 99/2016/8555613**

| | | | | | | |
|---|---|---|---|---|---|---|
| 1 | Кадастровый номер: | 47:20:0225002:112 | 2 | Лист № 2 | 3 | Всего листов: 4 |
| 4 | План (чертеж, схема) земельного участка: | | | | | |

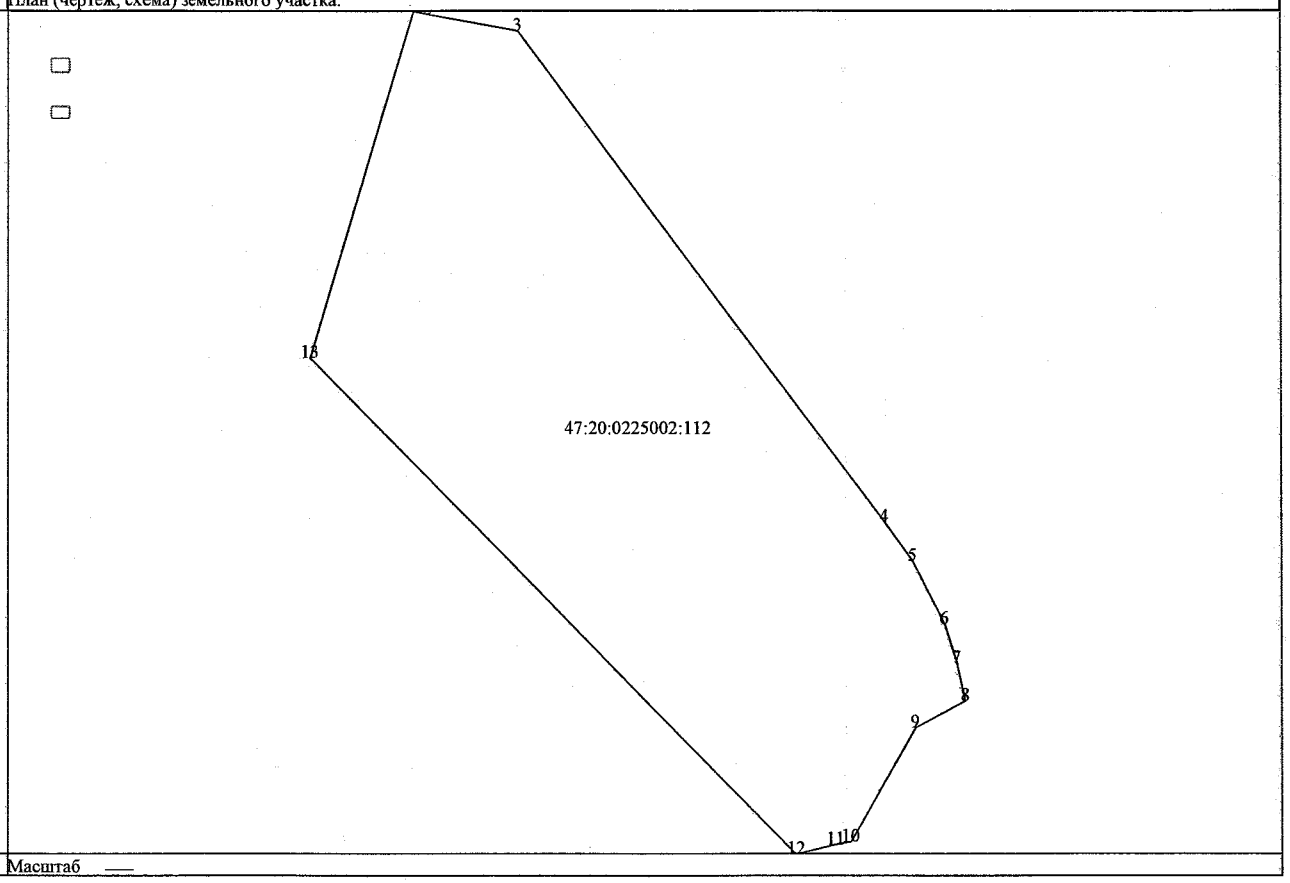


| | |
|---|---|
| 5 | Масштаб — |

(наименование должности) М.П. (подпись) (инициалы, фамилия)

КП.3

**КАДАСТРОВЫЙ ПАСПОРТ ЗЕМЕЛЬНОГО УЧАСТКА**

**"14" октября 2016г. № 99/2016/8555613**

| | | | | | | | |
|---|---|---|---|---|---|---|---|
| 1 | Кадастровый номер: | 47:20:0225002:112 | | 2 | Лист № 3 | 3 | Всего листов: 4 |

**Сведения о частях земельного участка и обременениях**

| № п/п | Учетный номер части | Площадь ($м^2$) | Характеристика части |
|---|---|---|---|
| 1 | 2 | 3 | 4 |
| 1 | 1 | 23291 | Иные ограничения (обременения) прав, Проектная документация лесного участка №47 от 28.09.2015, Временные. Дата истечения срока действия временного характера - 05.04.2021 |

(наименование должности) М.П. (подпись) (инициалы, фамилия)

КП.4

**КАДАСТРОВЫЙ ПАСПОРТ ЗЕМЕЛЬНОГО УЧАСТКА**

**"14" октября 2016г. № 99/2016/8555613**

| | | | | | | |
|---|---|---|---|---|---|---|
| 1 | Кадастровый номер: | 47:20:0225002:112 | 2 | Лист № 4 | 3 | Всего листов: 4 |
| 4 | План (чертеж, схема) части земельного участка | Учетный номер части: 47:20:0225002:112/1 | | | | |

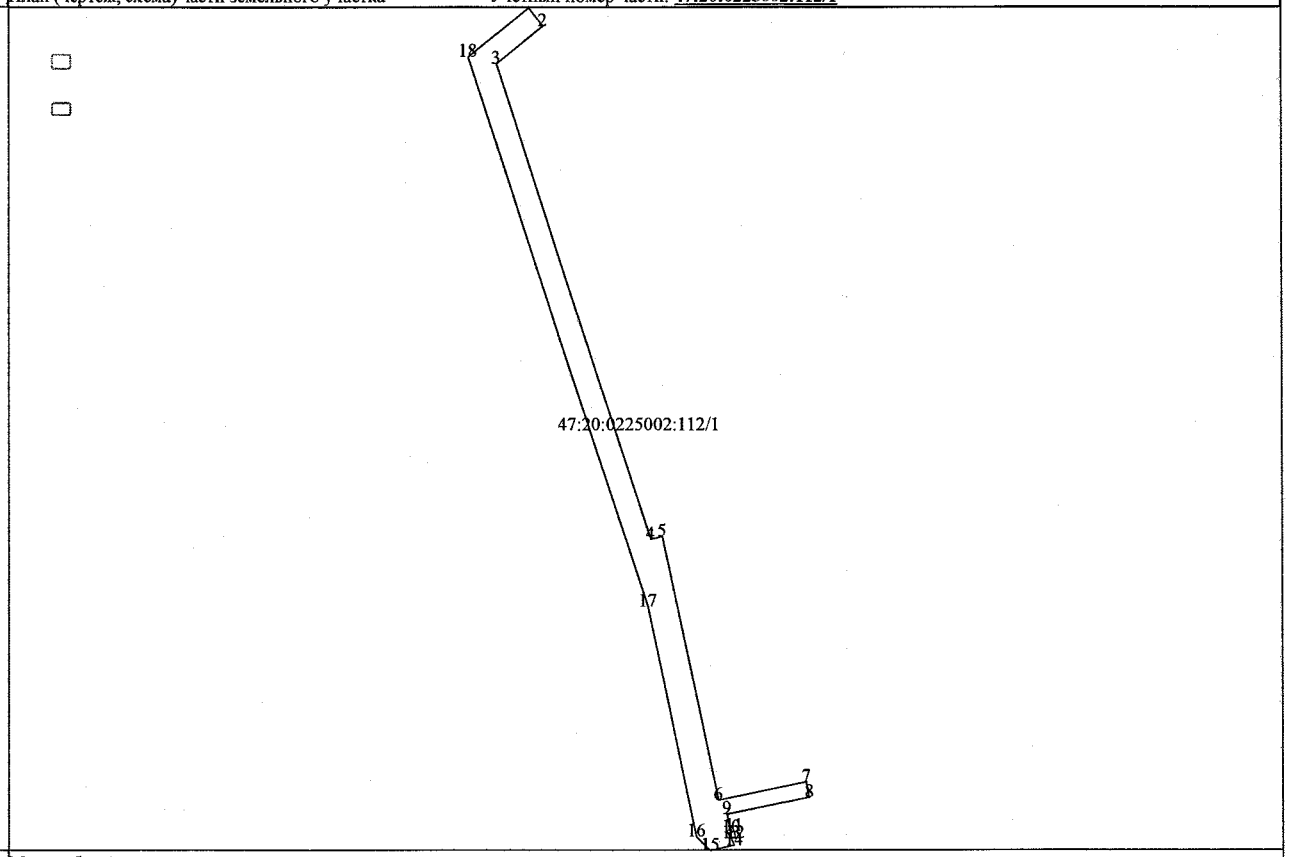


| | |
|---|---|
| 5 | Масштаб — |

(наименование должности) М.П. (подпись) (инициалы, фамилия)

**Федеральный информационный ресурс**
(полное наименование органа кадастрового учета)

**КП.1**

## КАДАСТРОВЫЙ ПАСПОРТ ЗЕМЕЛЬНОГО УЧАСТКА

**"14" октября 2016г. № 99/2016/8555608**

| | | | | | | |
|---|---|---|---|---|---|---|
| 1 | Кадастровый номер: | **47:20:0000000:3111** | 2 | Лист № 1 | 3 | Всего листов: 25 |
| 4 | Номер кадастрового квартала: | 47:20:0000000 | | | | |
| 5 | Предыдущие номера: 47:20:0000000:100 | | 6 | Дата внесения номера в государственный кадастр недвижимости: 01.08.2012 | | |
| 7 | Многоконтурный земельный участок | | | | | |
| 8 | Кадастровые номера объектов капитального строительства: — | | | | | |
| 9 | Адрес (описание местоположения): Ленинградская область, Кингисеппский район, Кингисеппское лесничество, Сойкинское участковое лесничество, кварталы 83, 95, 96, 106, 119,126, 134 | | | | | |
| 10 | Категория земель: Земли лесного фонда | | | | | |
| 11 | Разрешенное использование: - | | | | | |
| 12 | Площадь: 296178 +/- 952кв. м | | | | | |
| 13 | Кадастровая стоимость: 215242.04 руб. | | | | | |
| 14 | Сведения о правах: | | | | | |

| Правообладатель | Вид права, номер и дата регистрации | Особые отметки | Документ |
|---|---|---|---|
| Российская Федерация | Собственность от 01.08.2012 | — | на основании статьи 8 Лесного кодекса Российской Федерации №- |

| | | |
|---|---|---|
| 15 | Особые отметки: Граница земельного участка состоит из 7 контуров. Список учетных номеров контуров границы земельного участка приведен на листе № 2. | |
| 16 | Сведения о природных объектах: — | |
| 17 | Дополнительные сведения: | |
| 17.1 | Кадастровые номера участков, образованных с земельным участком: — | |
| 17.2 | Кадастровый номер преобразованного участка: 47:20:0000000:100 | |
| 17.3 | Кадастровые номера участков, подлежащих снятию или снятых с кадастрового учета: — | |
| 17.4 | Кадастровые номера участков, образованных из земельного участка: 47:20:0223002:2267 | |
| 18 | Характер сведений государственного кадастра недвижимости (статус записи о земельном участке): Сведения об объекте недвижимости имеют статус учтенные | |
| 19 | Сведения о кадастровых инженерах: Круглова Анна Андреевна №78-11-0446 | |

— (наименование должности) М.П. — (подпись) — (инициалы, фамилия)

ПРИЛОЖЕНИЕ 80

КП.1

**КАДАСТРОВЫЙ ПАСПОРТ ЗЕМЕЛЬНОГО УЧАСТКА**

**"14" октября 2016г. № 99/2016/8555608**

| 1 | Кадастровый номер: | 47:20:0000000:3111 | 2 | Лист № 2 | 3 | Всего листов: 25 |
|---|---|---|---|---|---|---|

Состав земельного участка

| | № п/п. | Учетный (Кадастровый) номер | Площадь($м^2$) | Особые отметки |
|---|---|---|---|---|
| | 1 | 2 | 3 | 4 |
| 15 | 1 | 1 | 23047.4 | — |
| | 2 | 2 | 46932.72 | — |
| | 3 | 3 | 4255.5 | — |
| | 4 | 4 | 36571.38 | — |
| | 5 | 5 | 67432.11 | — |
| | 6 | 6 | 85430.93 | — |
| | 7 | 7 | 36110.24 | — |

(наименование должности) М.П. (подпись) (инициалы, фамилия)

КП.2

**КАДАСТРОВЫЙ ПАСПОРТ ЗЕМЕЛЬНОГО УЧАСТКА**

**"14" октября 2016г. № 99/2016/8555608**

| | | | | | | |
|---|---|---|---|---|---|---|
| 1 | Кадастровый номер: | 47:20:0000000:3111 | 2 | Лист № 3 | 3 | Всего листов: 25 |
| 4 | План (чертеж, схема) земельного участка: | | | | | |

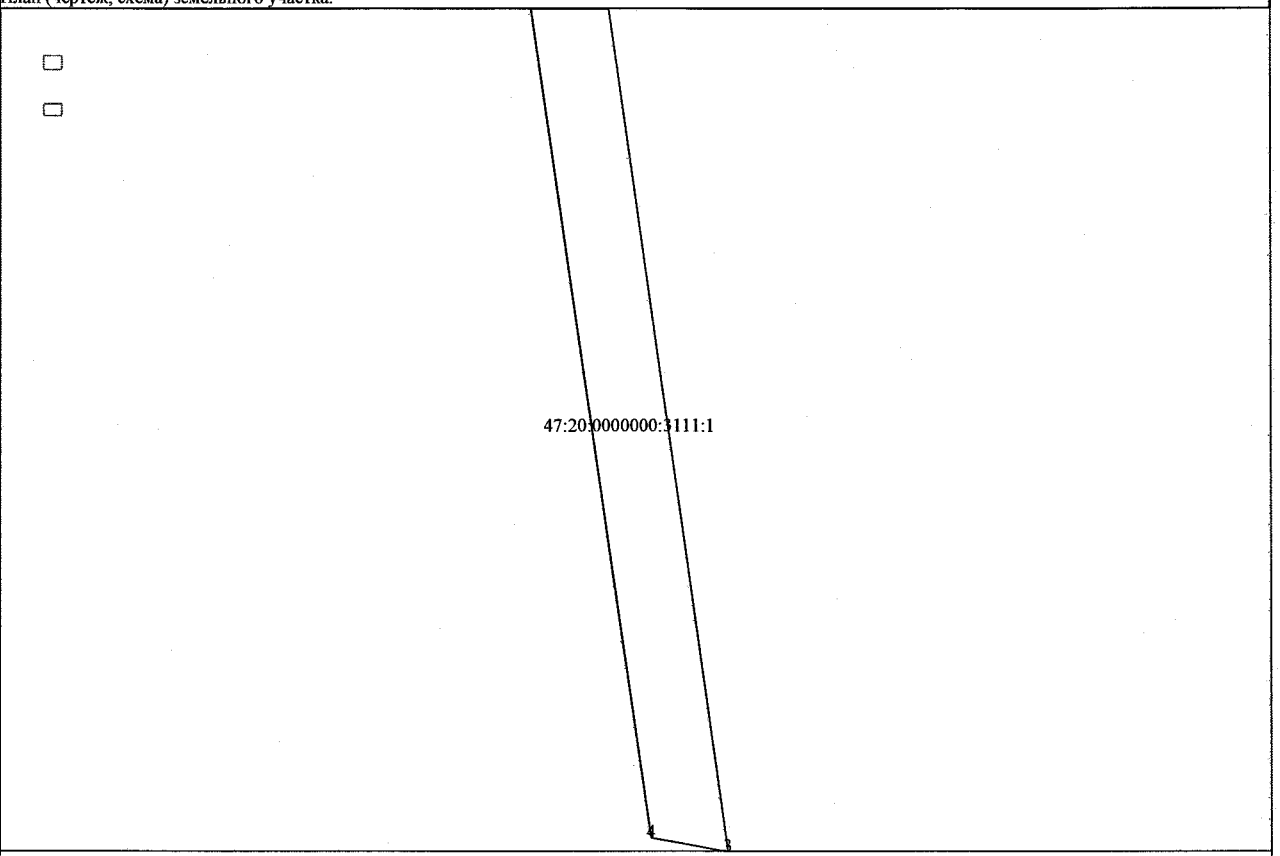


| | |
|---|---|
| 5 | Масштаб — |

(наименование должности) М.П. (подпись) (инициалы, фамилия)

КП.2

**КАДАСТРОВЫЙ ПАСПОРТ ЗЕМЕЛЬНОГО УЧАСТКА**

"14" октября 2016г. № 99/2016/8555608

| | | | | | | |
|---|---|---|---|---|---|---|
| 1 | Кадастровый номер: | 47:20:0000000:3111 | 2 | Лист № 4 | 3 | Всего листов: 25 |
| 4 | План (чертеж, схема) земельного участка: | | | | | |

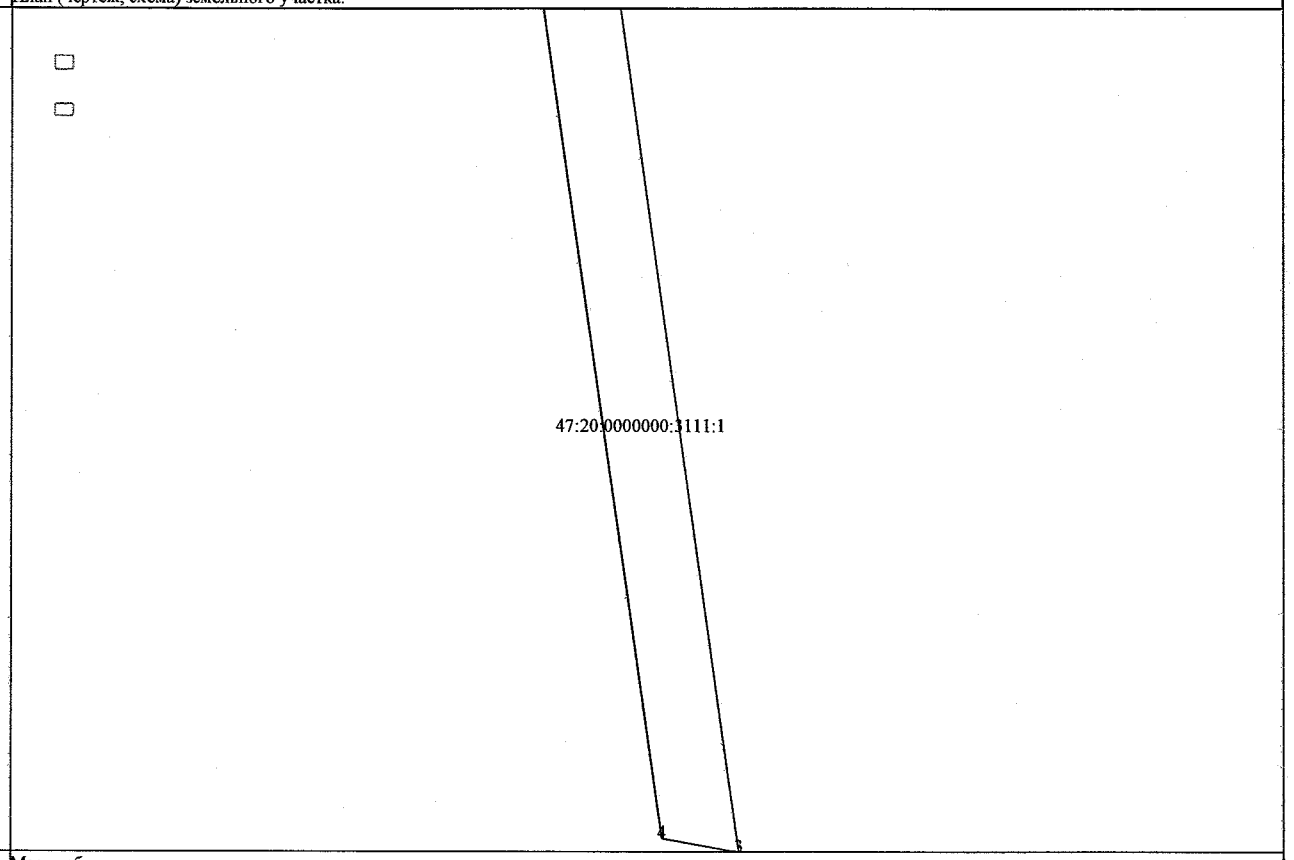


| | |
|---|---|
| 5 | Масштаб — |

(наименование должности) М.П. (подпись) (инициалы, фамилия)

КП.2

**КАДАСТРОВЫЙ ПАСПОРТ ЗЕМЕЛЬНОГО УЧАСТКА**

**"14" октября 2016г. № 99/2016/8555608**

| | | | | | | |
|---|---|---|---|---|---|---|
| 1 | Кадастровый номер: | **47:20:0000000:3111** | 2 | Лист № 5 | 3 | Всего листов: 25 |
| 4 | План (чертеж, схема) земельного участка: | | | | | |

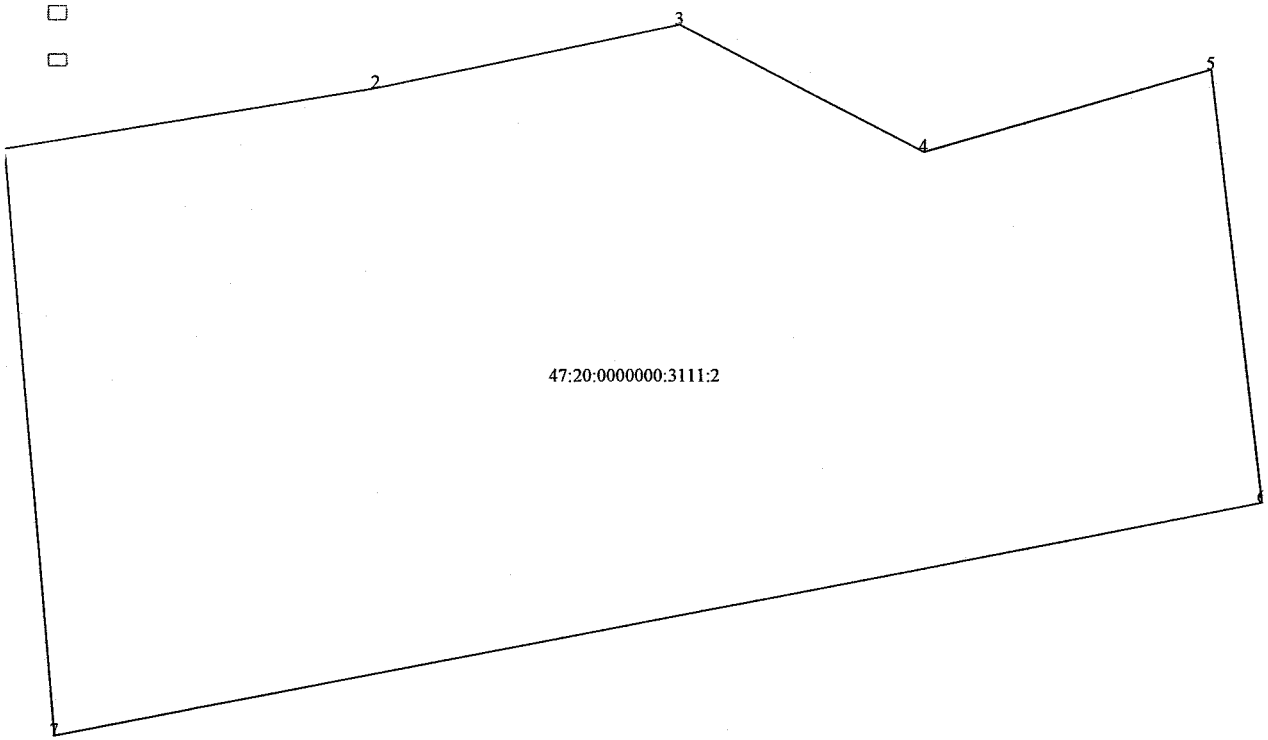


5 Масштаб —

(наименование должности) М.П. (подпись) (инициалы, фамилия)

КП.2

**КАДАСТРОВЫЙ ПАСПОРТ ЗЕМЕЛЬНОГО УЧАСТКА**

**"14" октября 2016г. № 99/2016/8555608**

| | | | | | | |
|---|---|---|---|---|---|---|
| 1 | Кадастровый номер: | 47:20:0000000:3111 | 2 | Лист № 6 | 3 | Всего листов: 25 |
| 4 | План (чертеж, схема) земельного участка: | | | | | |
| 5 | Масштаб — | | | | | |

(наименование должности) М.П. (подпись) (инициалы, фамилия)

КП.2

**КАДАСТРОВЫЙ ПАСПОРТ ЗЕМЕЛЬНОГО УЧАСТКА**

**"14" октября 2016г. № 99/2016/8555608**

| | | | | | | |
|---|---|---|---|---|---|---|
| 1 | Кадастровый номер: | 47:20:0000000:3111 | 2 | Лист № 7 | 3 | Всего листов: 25 |
| 4 | План (чертеж, схема) земельного участка: | | | | | |




| | |
|---|---|
| 5 | Масштаб — |

(наименование должности) М.П. (подпись) (инициалы, фамилия)

КП.2

**КАДАСТРОВЫЙ ПАСПОРТ ЗЕМЕЛЬНОГО УЧАСТКА**

**"14" октября 2016г. № 99/2016/8555608**

| | | | | | | |
|---|---|---|---|---|---|---|
| 1 | Кадастровый номер: | 47:20:0000000:3111 | 2 | Лист № 8 | 3 | Всего листов: 25 |
| 4 | План (чертеж, схема) земельного участка: | | | | | |

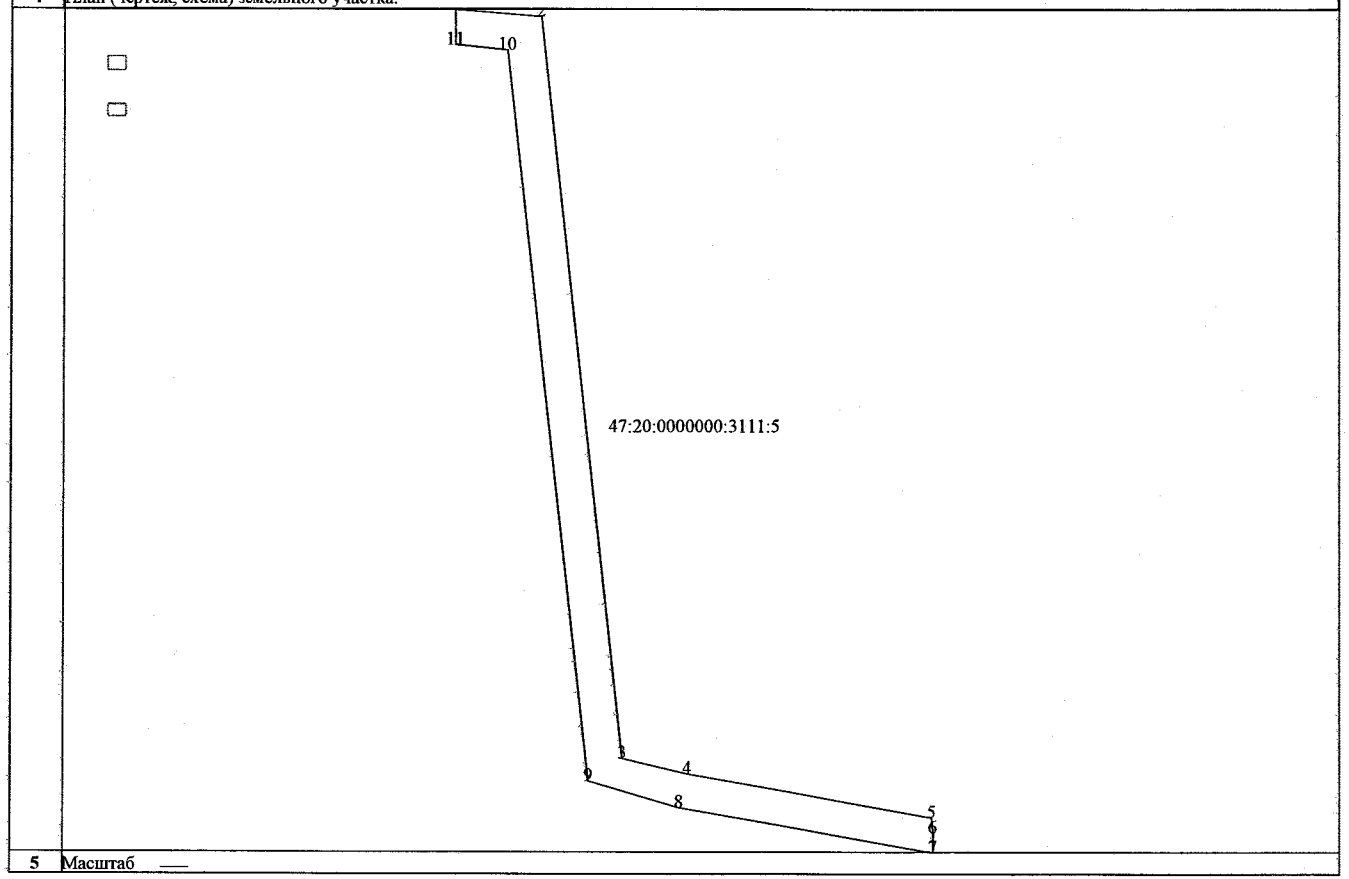


| | |
|---|---|
| 5 | Масштаб — |

(наименование должности) М.П. (подпись) (инициалы, фамилия)

КП.2

**КАДАСТРОВЫЙ ПАСПОРТ ЗЕМЕЛЬНОГО УЧАСТКА**

**"14" октября 2016г. № 99/2016/8555608**

| | | | | | | |
|---|---|---|---|---|---|---|
| 1 | Кадастровый номер: | 47:20:0000000:3111 | 2 | Лист № 9 | 3 | Всего листов: 25 |
| 4 | План (чертеж, схема) земельного участка: | | | | | |

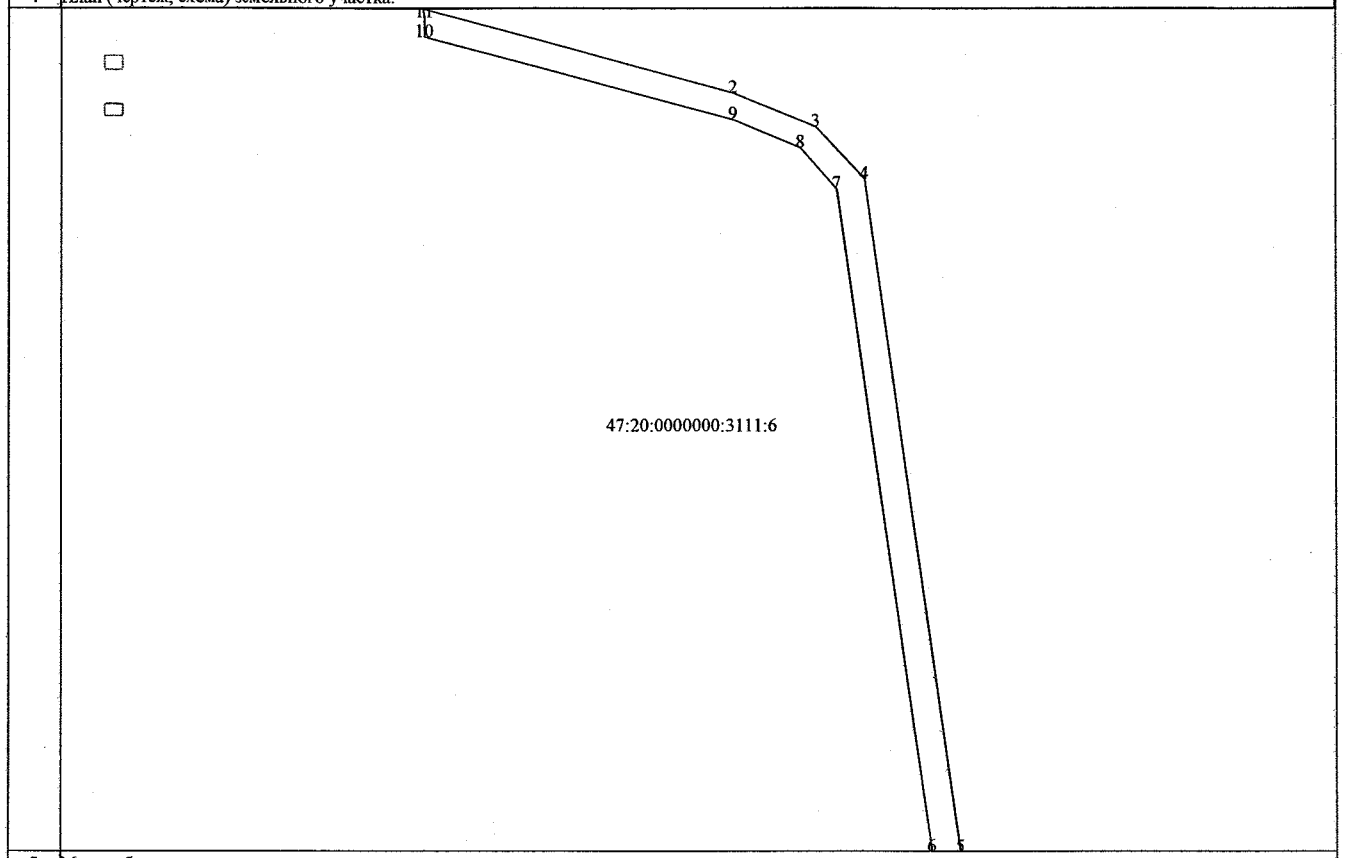


| | |
|---|---|
| 5 | Масштаб — |

(наименование должности) М.П. (подпись) (инициалы, фамилия)

КП.2

**КАДАСТРОВЫЙ ПАСПОРТ ЗЕМЕЛЬНОГО УЧАСТКА**

**"14" октября 2016г. № 99/2016/8555608**

| | | | | | | |
|---|---|---|---|---|---|---|
| 1 | Кадастровый номер: | 47:20:0000000:3111 | 2 | Лист № 10 | 3 | Всего листов: 25 |
| 4 | План (чертеж, схема) земельного участка: | | | | | |

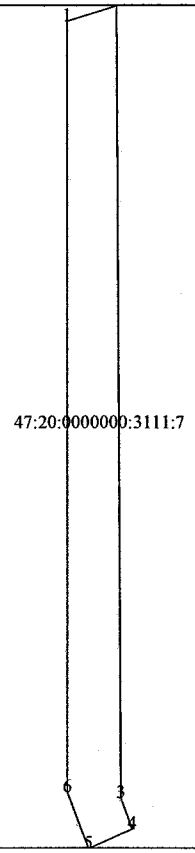


| | |
|---|---|
| 5 | Масштаб — |

(наименование должности) М.П. (подпись) (инициалы, фамилия)

КП.3

**КАДАСТРОВЫЙ ПАСПОРТ ЗЕМЕЛЬНОГО УЧАСТКА**

"14" октября 2016г. № 99/2016/8555608

| 1 | Кадастровый номер: | 47:20:0000000:3111 | 2 | Лист № 11 | 3 | Всего листов: 25 |
|---|---|---|---|---|---|---|

**Сведения о частях земельного участка и обременениях**

| № п/п | Учетный номер части | Площадь ($м^2$) | Характеристика части |
|---|---|---|---|
| 1 | 2 | 3 | 4 |
| 1 | 1 | 3015 | Ограничения прав на земельный участок, предусмотренные статьями 56, 56.1 Земельного кодекса Российской Федерации, Временные. Дата истечения срока действия временного характера - 02.08.2017 |
| 2 | 2 | 3013 | Ограничения прав на земельный участок, предусмотренные статьями 56, 56.1 Земельного кодекса Российской Федерации, Временные. Дата истечения срока действия временного характера - 02.08.2017 |
| 3 | 3 | 2265 | Ограничения прав на земельный участок, предусмотренные статьями 56, 56.1 Земельного кодекса Российской Федерации, Временные. Дата истечения срока действия временного характера - 02.08.2017 |
| 4 | 4 | 4532 | Ограничения прав на земельный участок, предусмотренные статьями 56, 56.1 Земельного кодекса Российской Федерации, Временные. Дата истечения срока действия временного характера - 02.08.2017 |
| 5 | 5 | 301 | Ограничения прав на земельный участок, предусмотренные статьями 56, 56.1 Земельного кодекса Российской Федерации, Временные. Дата истечения срока действия временного характера - 02.08.2017 |
| 6 | 6 | 2266 | Ограничения прав на земельный участок, предусмотренные статьями 56, 56.1 Земельного кодекса Российской Федерации, Временные. Дата истечения срока действия временного характера - 02.08.2017 |
| 7 | 7 | 3015 | Ограничения прав на земельный участок, предусмотренные статьями 56, 56.1 Земельного кодекса Российской Федерации, Временные. Дата истечения срока действия временного характера - 02.08.2017 |
| 8 | 8 | 906 | Ограничения прав на земельный участок, предусмотренные статьями 56, 56.1 Земельного кодекса Российской Федерации, Временные. Дата истечения срока действия временного характера - 02.08.2017 |
| 9 | 9 | 906 | Ограничения прав на земельный участок, предусмотренные статьями 56, 56.1 Земельного кодекса Российской Федерации, Временные. Дата истечения срока действия временного характера - 02.08.2017 |
| 10 | 10 | 4530 | Ограничения прав на земельный участок, предусмотренные статьями 56, 56.1 Земельного кодекса Российской Федерации, Временные. Дата истечения срока действия временного характера - 02.08.2017 |
| 11 | 11 | 301 | Ограничения прав на земельный участок, предусмотренные статьями 56, 56.1 Земельного кодекса Российской Федерации, Временные. Дата истечения срока действия временного характера - 02.08.2017 |
| 12 | 12 | 3013 | Ограничения прав на земельный участок, предусмотренные статьями 56, 56.1 Земельного кодекса Российской Федерации, Временные. Дата истечения срока действия временного характера - 02.08.2017 |
| 13 | 13 | 3279 | Ограничения прав на земельный участок, предусмотренные статьями 56, 56.1 Земельного кодекса Российской Федерации, 47.20.2.4, Карта (план) №90/2012 от 13.09.2012 |
| 14 | 14 | 414 | Ограничения прав на земельный участок, предусмотренные статьями 56, 56.1 Земельного кодекса Российской Федерации, 47.20.2.55, Карта (план) №394/2014 от 27.03.2014 |

(наименование должности) М.П. (подпись) (инициалы, фамилия)

КП.4

**КАДАСТРОВЫЙ ПАСПОРТ ЗЕМЕЛЬНОГО УЧАСТКА**

**"14" октября 2016г. № 99/2016/8555608**

| | | | | | | |
|---|---|---|---|---|---|---|
| 1 | Кадастровый номер: | **47:20:0000000:3111** | 2 | Лист № 12 | 3 | Всего листов: 25 |
| 4 | План (чертеж, схема) части земельного участка | Учетный номер части: **47:20:0000000:3111/1** | | | | |

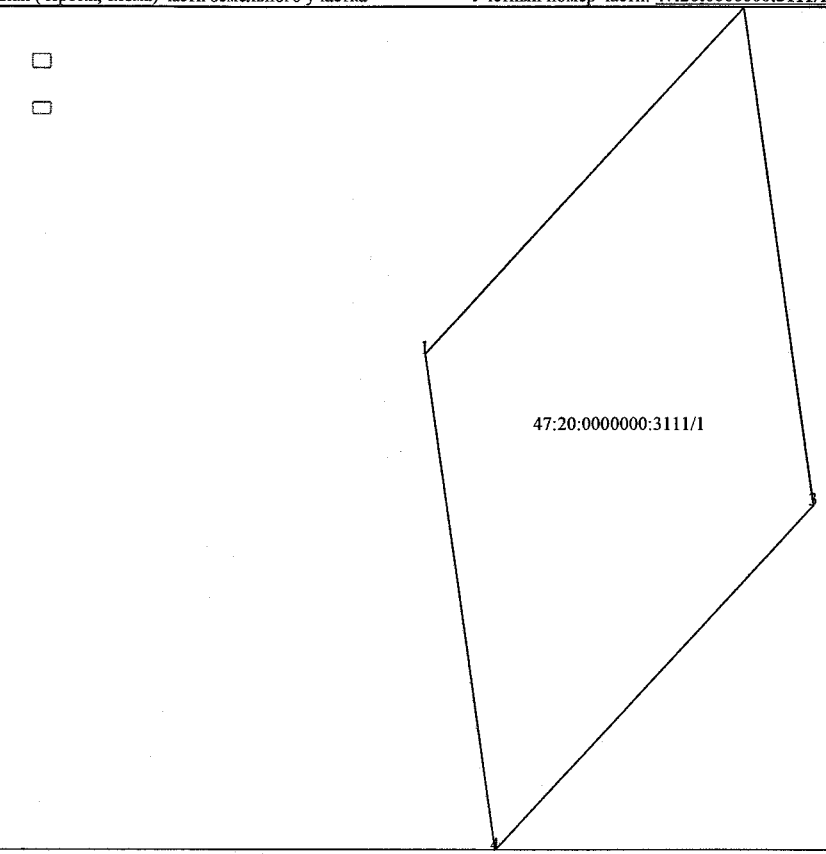


| | |
|---|---|
| 5 | Масштаб — |

(наименование должности) М.П. (подпись) (инициалы, фамилия)

КП.4

**КАДАСТРОВЫЙ ПАСПОРТ ЗЕМЕЛЬНОГО УЧАСТКА**

**"14" октября 2016г. № 99/2016/8555608**

| | | | | | | |
|---|---|---|---|---|---|---|
| 1 | Кадастровый номер: | **47:20:0000000:3111** | 2 | Лист № 13 | 3 | Всего листов: 25 |
| 4 | План (чертеж, схема) части земельного участка | Учетный номер части: **47:20:0000000:3111/2** | | | | |

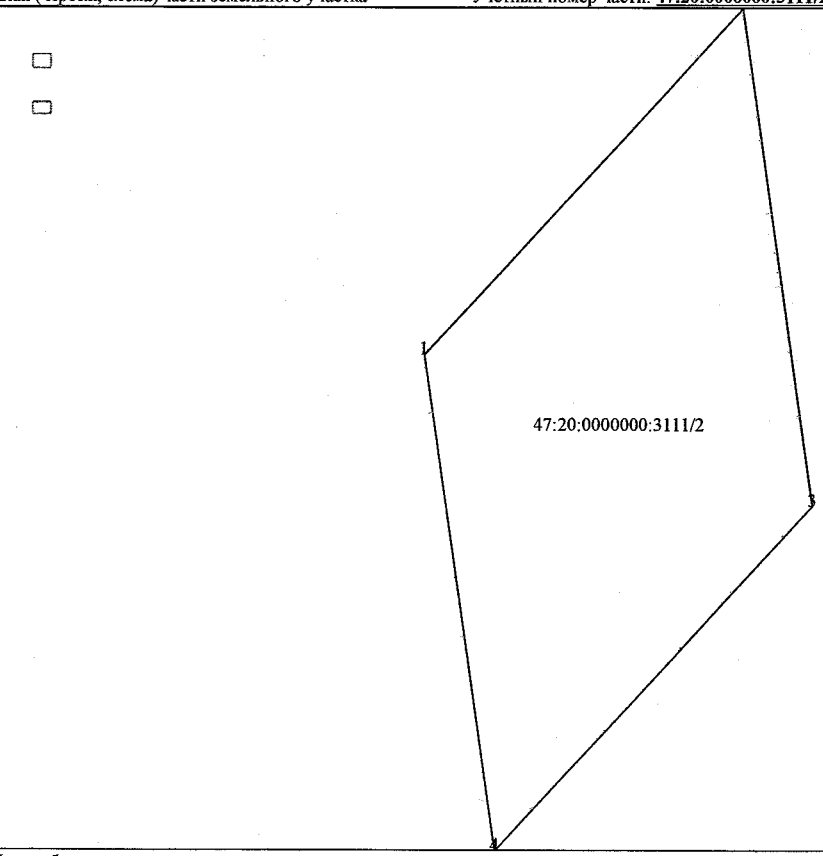


| | |
|---|---|
| 5 | Масштаб — |

(наименование должности) М.П. (подпись) (инициалы, фамилия)

КН.4

**КАДАСТРОВЫЙ ПАСПОРТ ЗЕМЕЛЬНОГО УЧАСТКА**

**"14" октября 2016г. № 99/2016/8555608**

| | | | | | | |
|---|---|---|---|---|---|---|
| 1 | Кадастровый номер: | 47:20:0000000:3111 | 2 | Лист № 14 | 3 | Всего листов: 25 |
| 4 | План (чертеж, схема) части земельного участка | Учетный номер части: 47:20:0000000:3111/3 | | | | |




| | |
|---|---|
| 5 | Масштаб — |

(наименование должности) М.П. (подпись) (инициалы, фамилия)

КП.4

**КАДАСТРОВЫЙ ПАСПОРТ ЗЕМЕЛЬНОГО УЧАСТКА**

**"14" октября 2016г. № 99/2016/8555608**

| | | | | | | |
|---|---|---|---|---|---|---|
| 1 | Кадастровый номер: | 47:20:0000000:3111 | 2 | Лист № 15 | 3 | Всего листов: 25 |
| 4 | План (чертеж, схема) части земельного участка | Учетный номер части: 47:20:0000000:3111/4 | | | | |

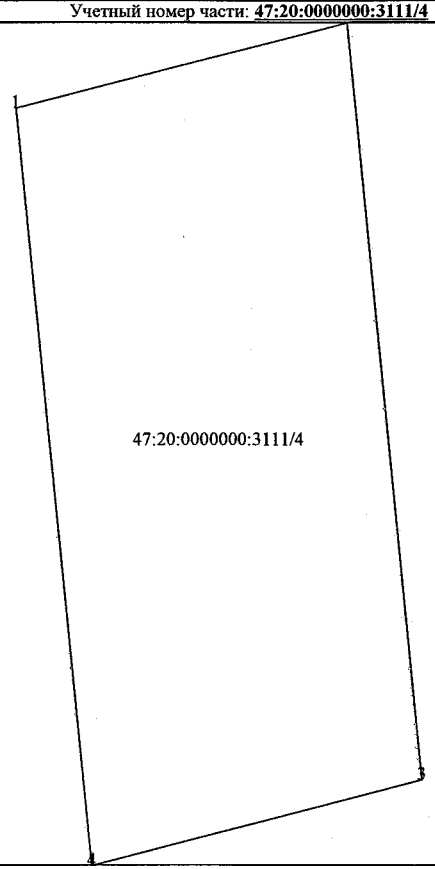


| | |
|---|---|
| 5 | Масштаб — |

(наименование должности) М.П. (подпись) (инициалы, фамилия)

КП.4

**КАДАСТРОВЫЙ ПАСПОРТ ЗЕМЕЛЬНОГО УЧАСТКА**

**"14" октября 2016г. № 99/2016/8555608**

| | | | | | | |
|---|---|---|---|---|---|---|
| 1 | Кадастровый номер: | 47:20:0000000:3111 | 2 | Лист № 16 | 3 | Всего листов: 25 |
| 4 | План (чертеж, схема) части земельного участка | Учетный номер части: 47:20:0000000:3111/5 | | | | |

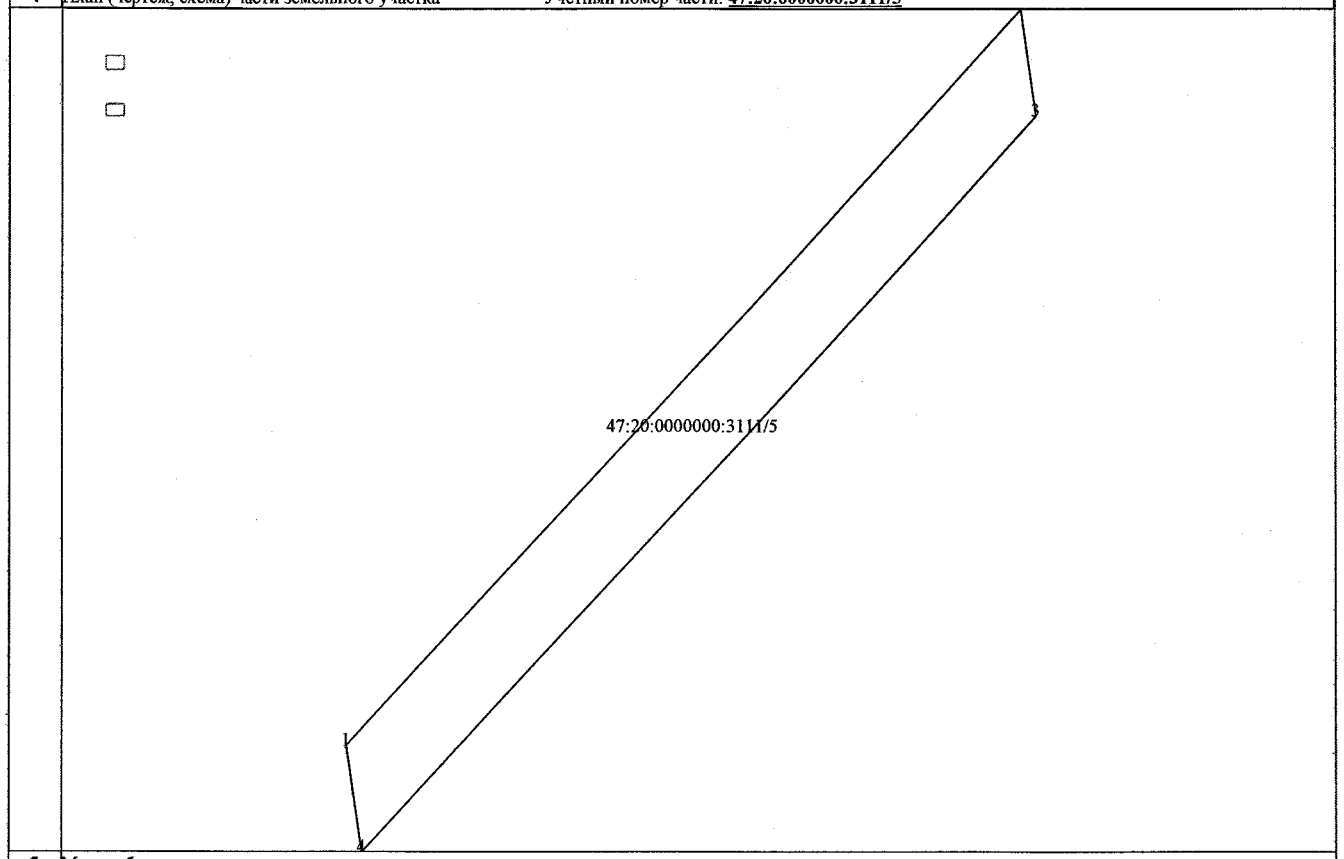


| | |
|---|---|
| 5 | Масштаб — |

(наименование должности) М.П. (подпись) (инициалы, фамилия)

КП.4

**КАДАСТРОВЫЙ ПАСПОРТ ЗЕМЕЛЬНОГО УЧАСТКА**

**"14" октября 2016г. № 99/2016/8555608**

| | | | | | | |
|---|---|---|---|---|---|---|
| 1 | Кадастровый номер: | 47:20:0000000:3111 | 2 | Лист № 17 | 3 | Всего листов: 25 |
| 4 | План (чертеж, схема) части земельного участка | Учетный номер части: 47:20:0000000:3111/6 | | | | |




| | |
|---|---|
| 5 | Масштаб — |

(наименование должности) М.П. (подпись) (инициалы, фамилия)

КП.4

**КАДАСТРОВЫЙ ПАСПОРТ ЗЕМЕЛЬНОГО УЧАСТКА**

**"14" октября 2016г. № 99/2016/8555608**

| | | | | | | |
|---|---|---|---|---|---|---|
| 1 | Кадастровый номер: | 47:20:0000000:3111 | 2 | Лист № 18 | 3 | Всего листов: 25 |
| 4 | План (чертеж, схема) части земельного участка | Учетный номер части: 47:20:0000000:3111/7 | | | | |

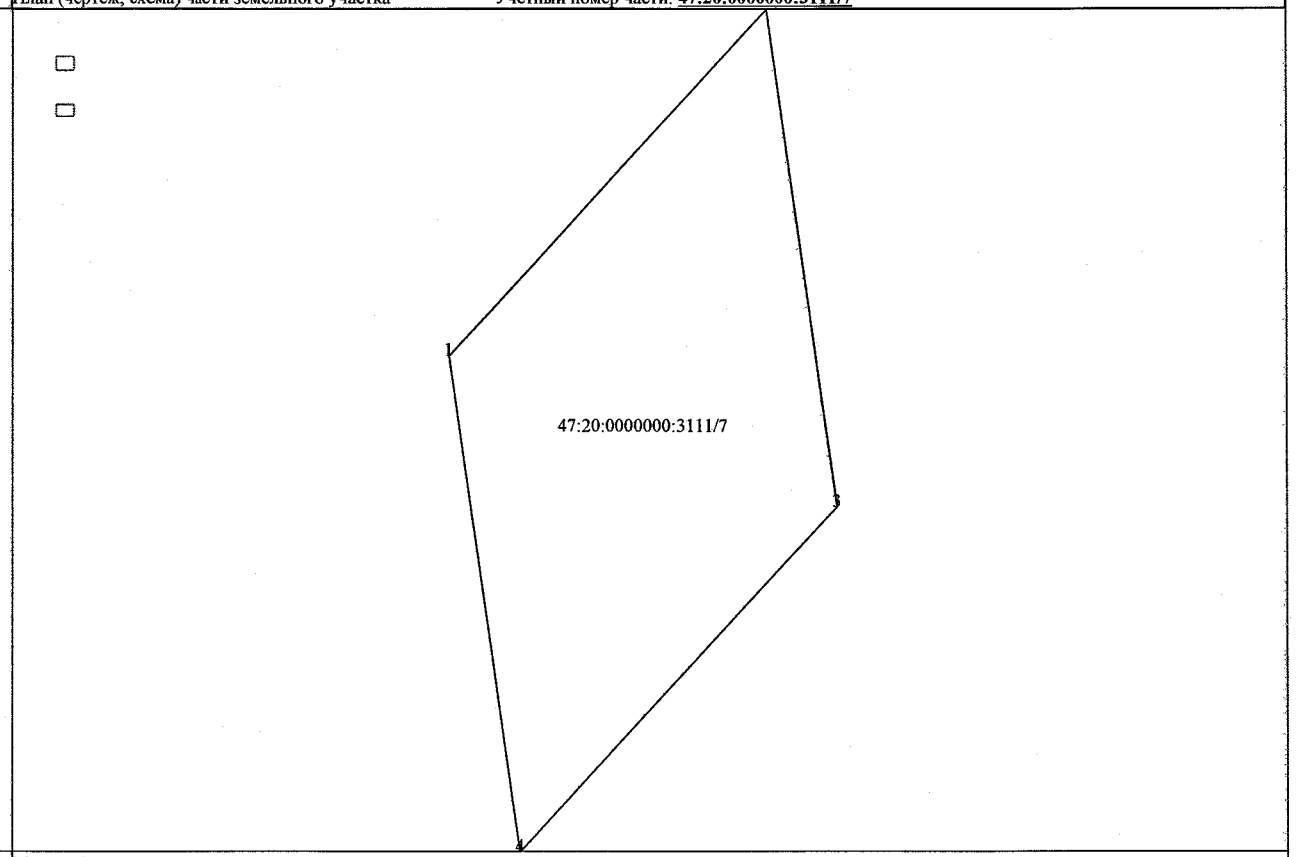


| | |
|---|---|
| 5 | Масштаб — |

(наименование должности) М.П. (подпись) (инициалы, фамилия)

КП.4

**КАДАСТРОВЫЙ ПАСПОРТ ЗЕМЕЛЬНОГО УЧАСТКА**

**"14" октября 2016г. № 99/2016/8555608**

| | | | | | | |
|---|---|---|---|---|---|---|
| 1 | Кадастровый номер: | **47:20:0000000:3111** | 2 | Лист № 19 | 3 | Всего листов: 25 |
| 4 | План (чертеж, схема) части земельного участка | Учетный номер части: **47:20:0000000:3111/8** | | | | |

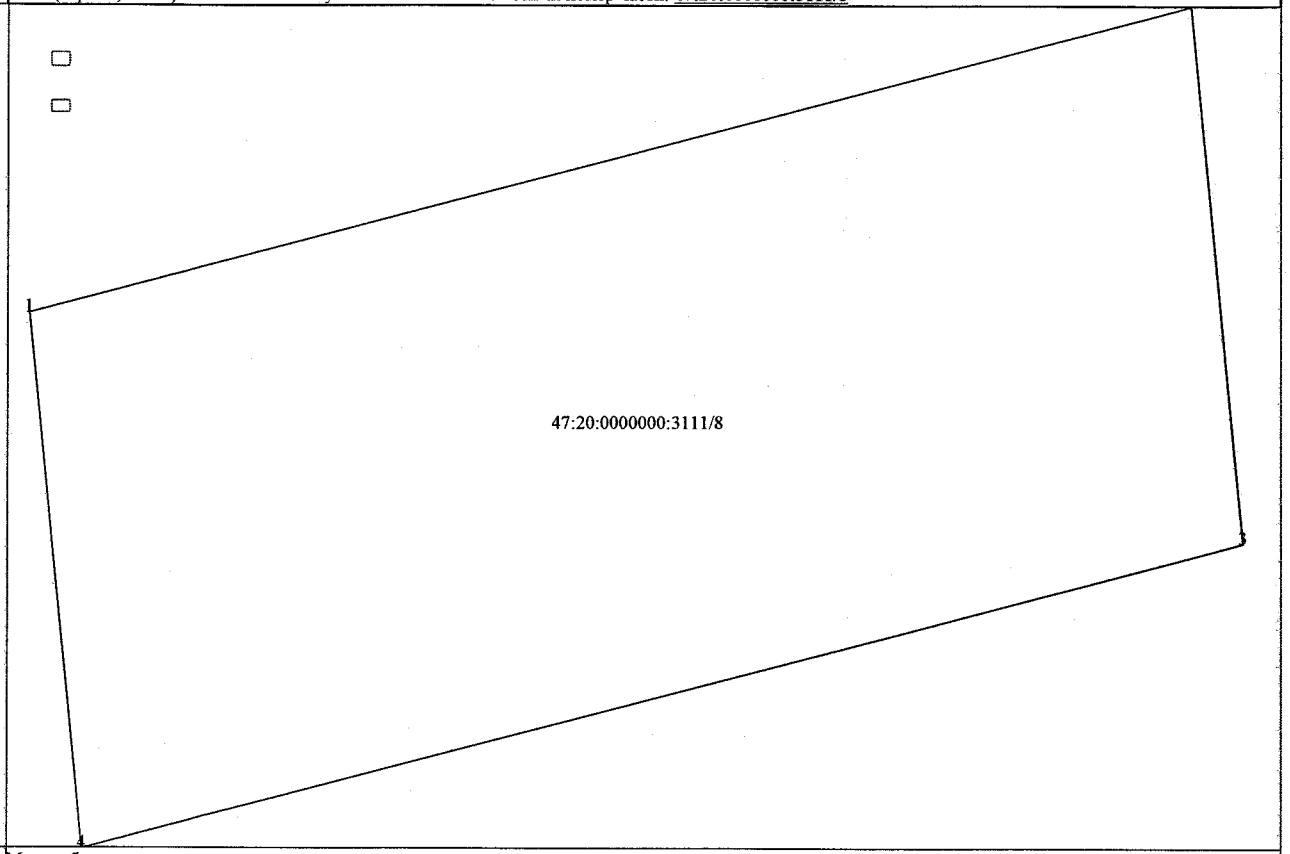


| | |
|---|---|
| 5 | Масштаб — |

(наименование должности) М.П. (подпись) (инициалы, фамилия)

КП.4

**КАДАСТРОВЫЙ ПАСПОРТ ЗЕМЕЛЬНОГО УЧАСТКА**

**"14" октября 2016г. № 99/2016/8555608**

| | | | | | | |
|---|---|---|---|---|---|---|
| 1 | Кадастровый номер: | 47:20:0000000:3111 | 2 | Лист № 20 | 3 | Всего листов: 25 |
| 4 | План (чертеж, схема) части земельного участка | Учетный номер части: 47:20:0000000:3111/9 | | | | |

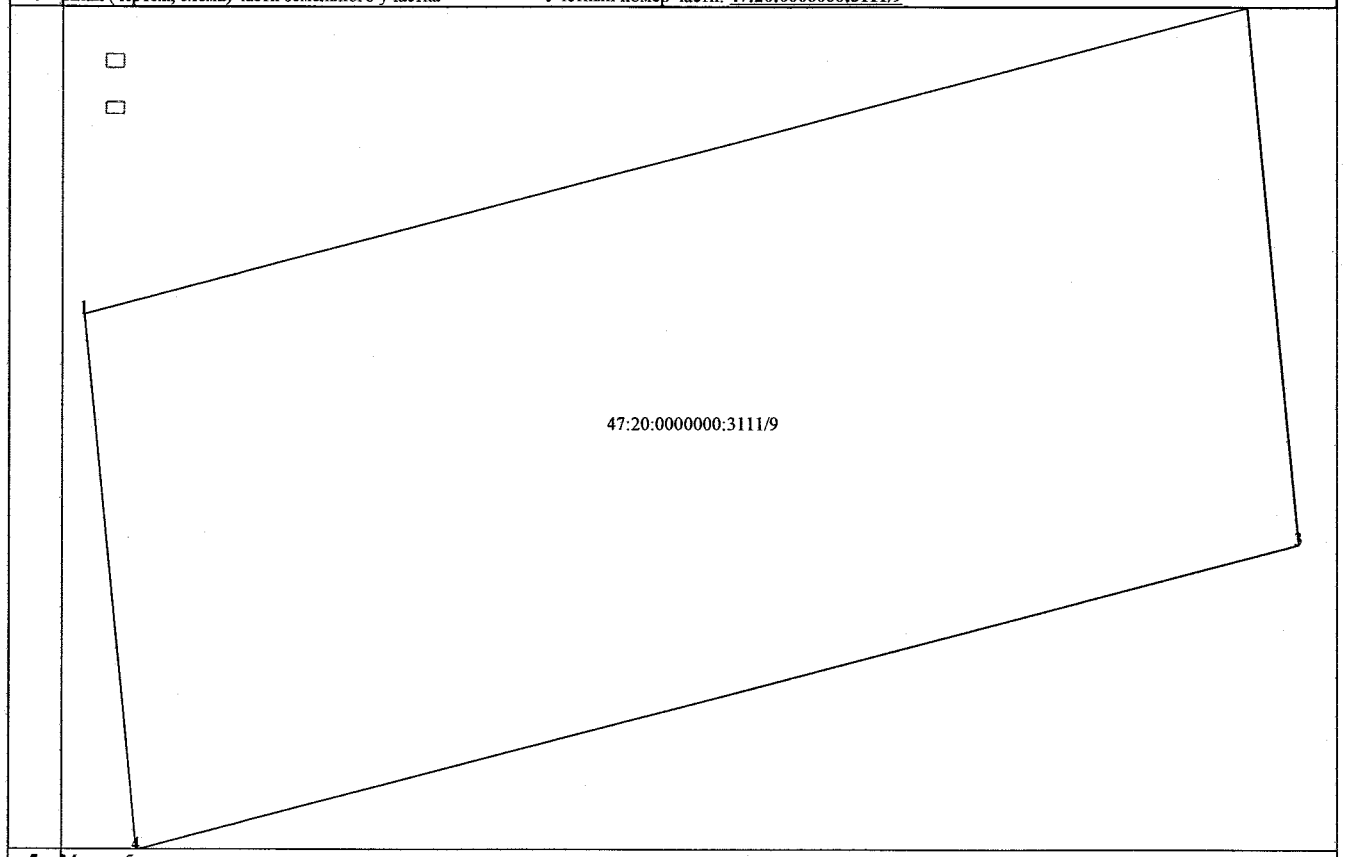


| | |
|---|---|
| 5 | Масштаб — |

(наименование должности) М.П. (подпись) (инициалы, фамилия)

КП.4

**КАДАСТРОВЫЙ ПАСПОРТ ЗЕМЕЛЬНОГО УЧАСТКА**

**"14" октября 2016г. № 99/2016/8555608**

| | | | | | | |
|---|---|---|---|---|---|---|
| 1 | Кадастровый номер: | 47:20:0000000:3111 | 2 | Лист № 21 | 3 | Всего листов: 25 |
| 4 | План (чертеж, схема) части земельного участка | Учетный номер части: 47:20:0000000:3111/10 | | | | |

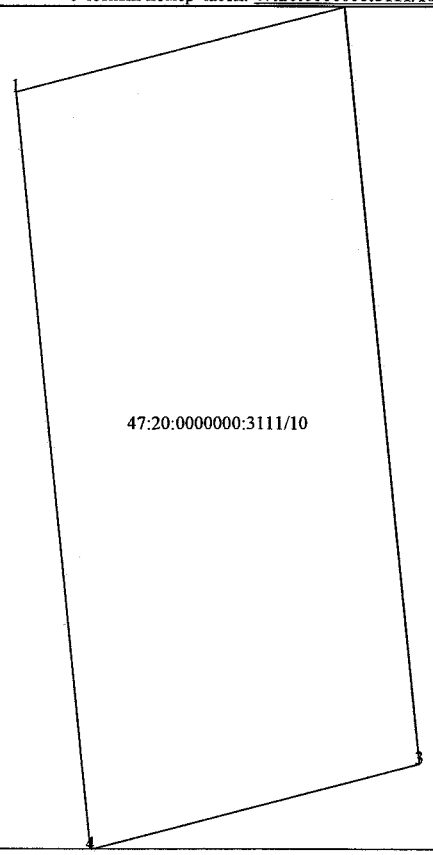


| | |
|---|---|
| 5 | Масштаб — |

(наименование должности) М.П. (подпись) (инициалы, фамилия)

КП.4

**КАДАСТРОВЫЙ ПАСПОРТ ЗЕМЕЛЬНОГО УЧАСТКА**

**"14" октября 2016г. № 99/2016/8555608**

| | | | | | | |
|---|---|---|---|---|---|---|
| 1 | Кадастровый номер: | 47:20:0000000:3111 | 2 | Лист № 22 | 3 | Всего листов: 25 |
| 4 | План (чертеж, схема) части земельного участка | Учетный номер части: 47:20:0000000:3111/11 | | | | |

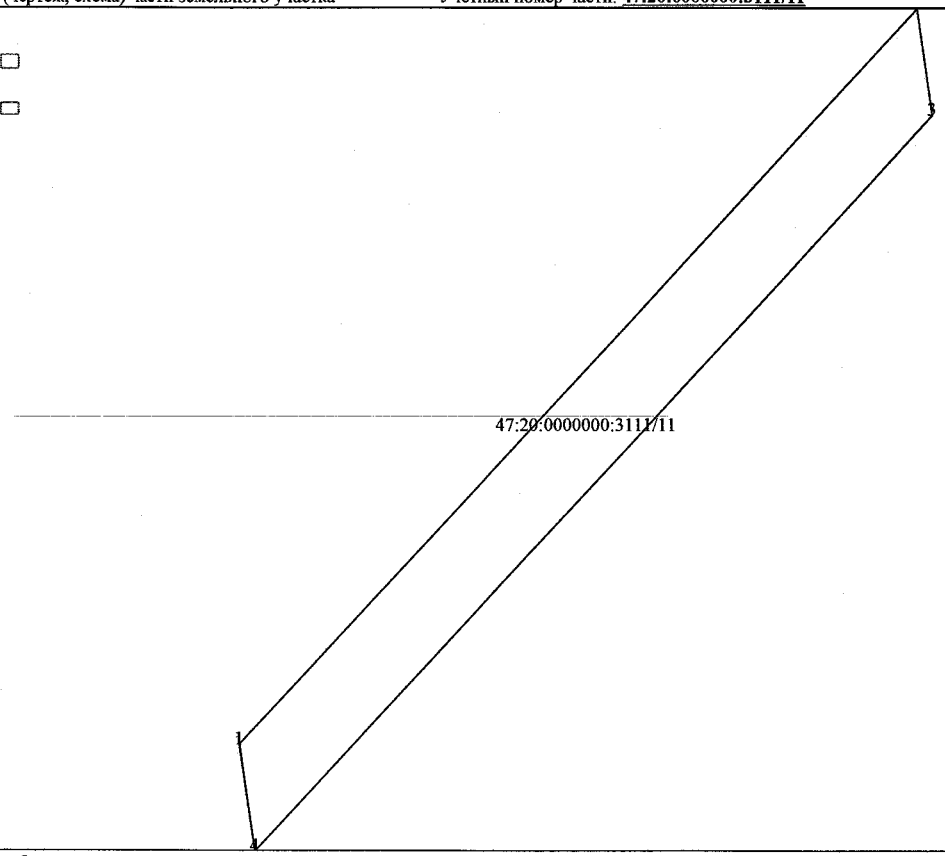


| | |
|---|---|
| 5 | Масштаб — |

(наименование должности) М.П. (подпись) (инициалы, фамилия)

КП.4

**КАДАСТРОВЫЙ ПАСПОРТ ЗЕМЕЛЬНОГО УЧАСТКА**

**"14" октября 2016г. № 99/2016/8555608**

| | | | | | | |
|---|---|---|---|---|---|---|
| 1 | Кадастровый номер: | **47:20:0000000:3111** | 2 | Лист № 23 | 3 | Всего листов: 25 |
| 4 | План (чертеж, схема) части земельного участка | Учетный номер части: **47:20:0000000:3111/12** | | | | |

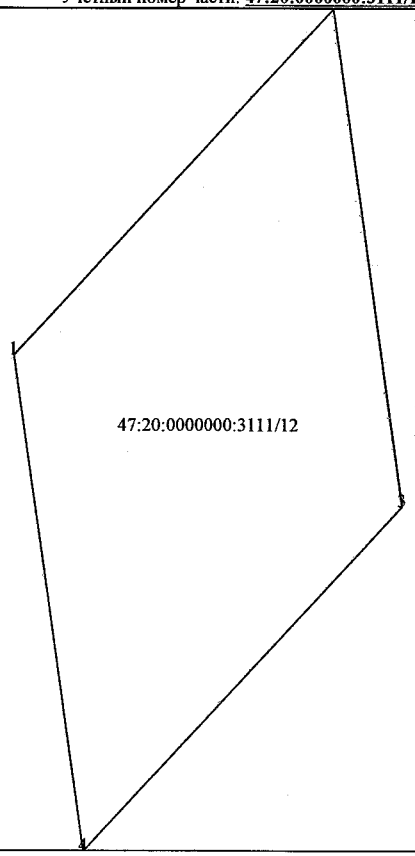


| | |
|---|---|
| 5 | Масштаб — |

(наименование должности) М.П. (подпись) (инициалы, фамилия)

КП.4

**КАДАСТРОВЫЙ ПАСПОРТ ЗЕМЕЛЬНОГО УЧАСТКА**

**"14" октября 2016г. № 99/2016/8555608**

| | | | | | | |
|---|---|---|---|---|---|---|
| 1 | Кадастровый номер: | 47:20:0000000:3111 | 2 | Лист № 24 | 3 | Всего листов: 25 |
| 4 | План (чертеж, схема) части земельного участка | Учетный номер части: 47:20:0000000:3111/13 | | | | |

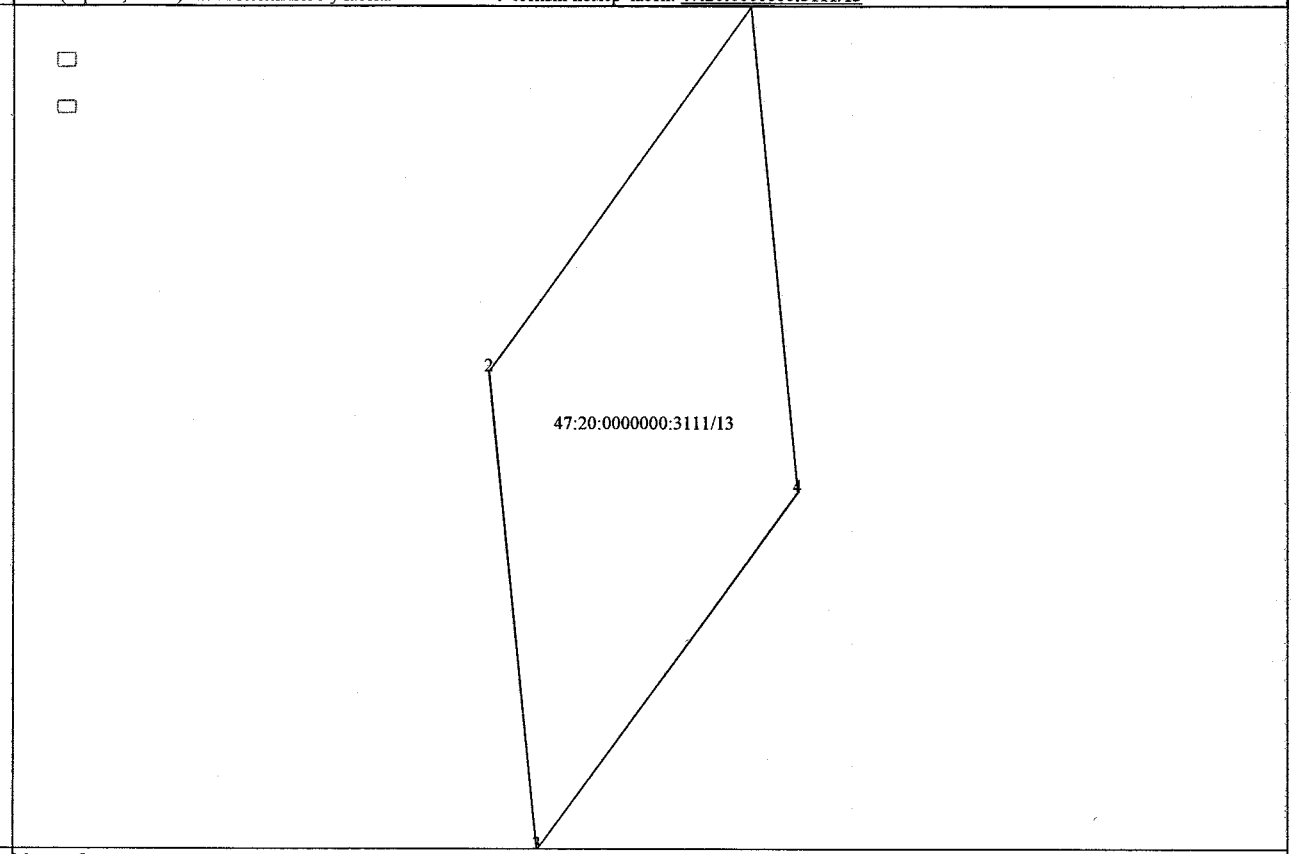


| | |
|---|---|
| 5 | Масштаб — |

(наименование должности) М.П. (подпись) (инициалы, фамилия)

КП.4

**КАДАСТРОВЫЙ ПАСПОРТ ЗЕМЕЛЬНОГО УЧАСТКА**

**"14" октября 2016г. № 99/2016/8555608**

| | | | | | | |
|---|---|---|---|---|---|---|
| 1 | Кадастровый номер: | 47:20:0000000:3111 | 2 | Лист № 25 | 3 | Всего листов: 25 |
| 4 | План (чертеж, схема) части земельного участка | Учетный номер части: 47:20:0000000:3111/14 | | | | |

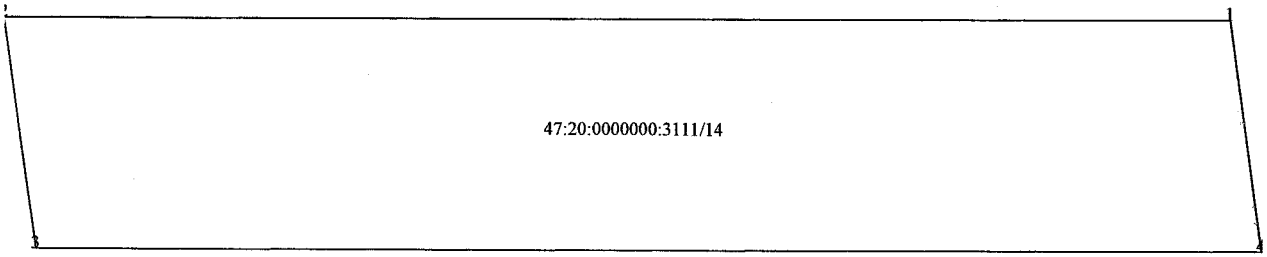


5 Масштаб —

(наименование должности) М.П. (подпись) (инициалы, фамилия)

**Федеральный информационный ресурс**
(полное наименование органа кадастрового учета)

**КП.1**

## КАДАСТРОВЫЙ ПАСПОРТ ЗЕМЕЛЬНОГО УЧАСТКА

**"14" октября 2016г. № 99/2016/8555596**

| | | | | | |
|---|---|---|---|---|---|
| 1 | Кадастровый номер: **47:20:0000000:14589** | | 2 | Лист № 1 | 3 Всего листов: 9 |
| 4 | Номер кадастрового квартала: 47:20:0000000 | | | | |
| 5 | Предыдущие номера: 47:20:0000000:3179 | 6 | Дата внесения номера в государственный кадастр недвижимости: 25.01.2016 | | |
| 7 | Многоконтурный земельный участок | | | | |
| 8 | Кадастровые номера объектов капитального строительства: — | | | | |
| 9 | Адрес (описание местоположения): Ленинградская область, Кингисеппское лесничество, Приморское участковое лесничество, квартал № 115, Сойкинское участковое лесничество, квартал № 83 | | | | |
| 10 | Категория земель: Земли лесного фонда | | | | |
| 11 | Разрешенное использование: - | | | | |
| 12 | Площадь: 120152 +/- 6066кв. м | | | | |
| 13 | Кадастровая стоимость: 86269.14 руб. | | | | |
| 14 | Сведения о правах: | | | | |
| | Правообладатель | Вид права, номер и дата регистрации | Особые отметки | Документ | |
| | Российская Федерация | Собственность от 25.01.2016 | — | ст. 8 Лесного Кодекса РФ №- | |
| 15 | Особые отметки: Граница земельного участка состоит из 6 контуров. Список учетных номеров контуров границы земельного участка приведен на листе № 2. | | | | |
| 16 | Сведения о природных объектах: Вид объекта: Лес; Целевое назначение лесов: Защитные леса; Категория защитных лесов: Ценные леса - запретные полосы лесов, расположенные вдоль водных объектов; | | | | |
| 17 | Дополнительные сведения: | | | | |
| | 17.1 | Кадастровые номера участков, образованных с земельным участком: — | | | |
| | 17.2 | Кадастровый номер преобразованного участка: 47:20:0000000:3179 | | | |
| | 17.3 | Кадастровые номера участков, подлежащих снятию или снятых с кадастрового учета: — | | | |
| | 17.4 | Кадастровые номера участков, образованных из земельного участка: — | | | |
| 18 | Характер сведений государственного кадастра недвижимости (статус записи о земельном участке): Сведения об объекте недвижимости имеют статус учтенные | | | | |
| 19 | Сведения о кадастровых инженерах: Николаенко Оксана Михайловна №47-12-0444 | | | | |

(наименование должности) М.П. (подпись) (инициалы, фамилия)

ПРИЛОЖЕНИЕ 81

КП.1

**КАДАСТРОВЫЙ ПАСПОРТ ЗЕМЕЛЬНОГО УЧАСТКА**

**"14" октября 2016г. № 99/2016/8555596**

| 1 | Кадастровый номер: | 47:20:0000000:14589 | 2 | Лист № 2 | 3 | Всего листов: 9 |
|---|---|---|---|---|---|---|

Состав земельного участка

| | № п/п. | Учетный (Кадастровый) номер | Площадь($м^2$) | Особые отметки |
|---|---|---|---|---|
| | 1 | 2 | 3 | 4 |
| 15 | 1 | 1 | 1794.9 | — |
| | 2 | 2 | 3002.82 | — |
| | 3 | 3 | 64225.31 | — |
| | 4 | 4 | 11538.12 | — |
| | 5 | 5 | 21326.91 | — |
| | 6 | 6 | 18263.61 | — |

(наименование должности) М.П. (подпись) (инициалы, фамилия)

КП.2

**КАДАСТРОВЫЙ ПАСПОРТ ЗЕМЕЛЬНОГО УЧАСТКА**

**"14" октября 2016г. № 99/2016/8555596**

| | | | | | | |
|---|---|---|---|---|---|---|
| 1 | Кадастровый номер: | 47:20:0000000:14589 | 2 | Лист № 3 | 3 | Всего листов: 9 |
| 4 | План (чертеж, схема) земельного участка: | | | | | |

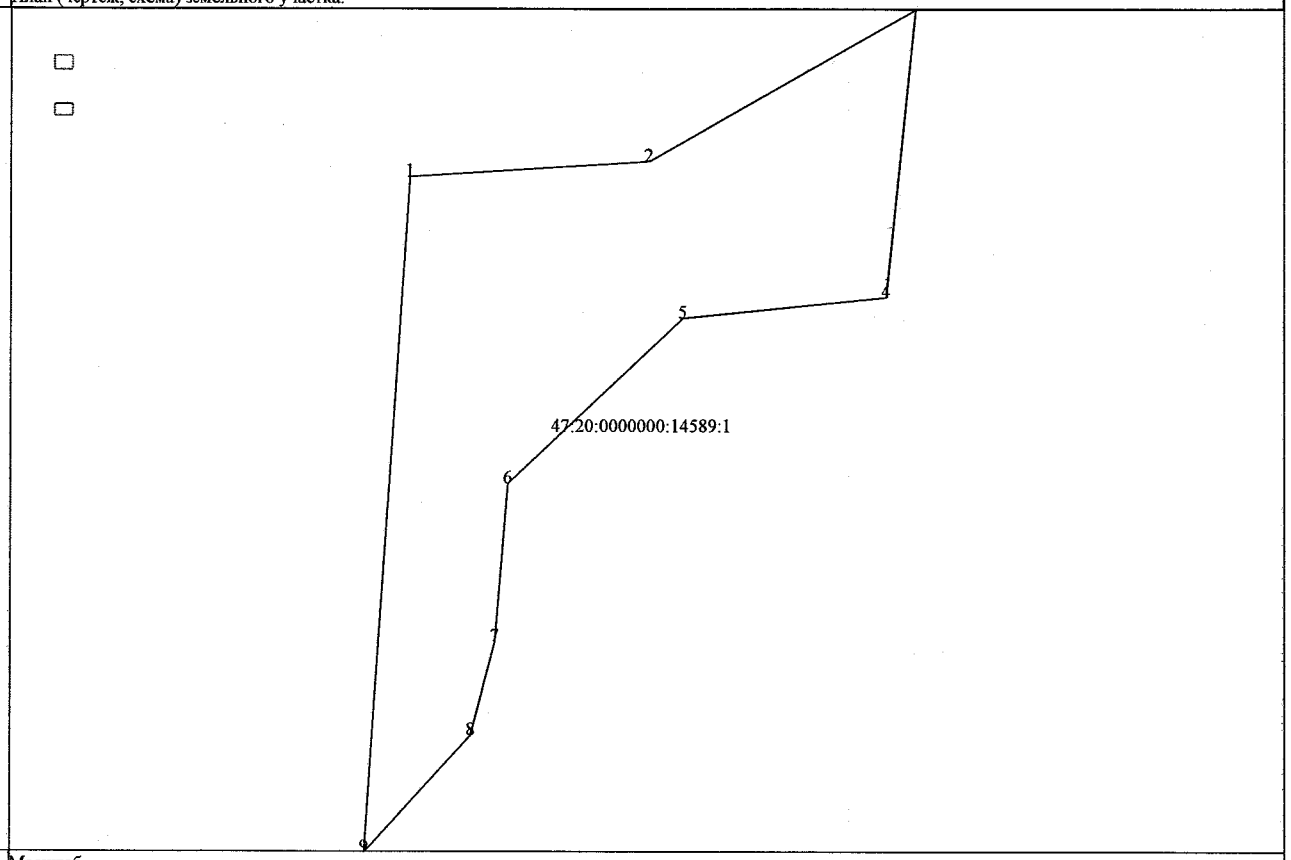


| | |
|---|---|
| 5 | Масштаб — |

(наименование должности) М.П. (подпись) (инициалы, фамилия)

КП.2

**КАДАСТРОВЫЙ ПАСПОРТ ЗЕМЕЛЬНОГО УЧАСТКА**

**"14" октября 2016г. № 99/2016/8555596**

| | | | | | | |
|---|---|---|---|---|---|---|
| 1 | Кадастровый номер: | 47:20:0000000:14589 | 2 | Лист № 4 | 3 | Всего листов: 9 |

4 План (чертеж, схема) земельного участка:

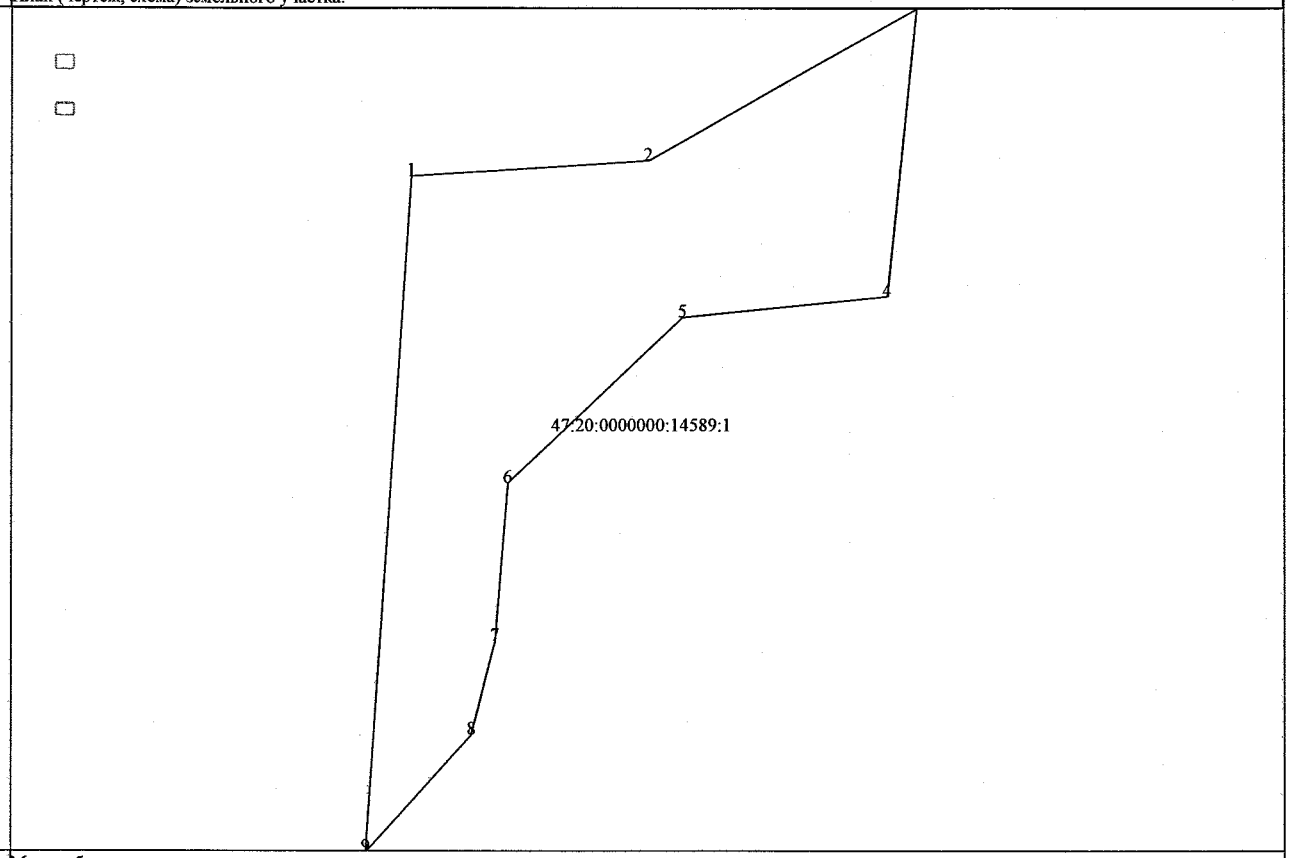


5 Масштаб —

(наименование должности) М.П. (подпись) (инициалы, фамилия)

КП.2

**КАДАСТРОВЫЙ ПАСПОРТ ЗЕМЕЛЬНОГО УЧАСТКА**

"14" октября 2016г. № 99/2016/8555596

| | | | | | | |
|---|---|---|---|---|---|---|
| 1 | Кадастровый номер: | 47:20:0000000:14589 | 2 | Лист № 5 | 3 | Всего листов: 9 |
| 4 | План (чертеж, схема) земельного участка: | | | | | |

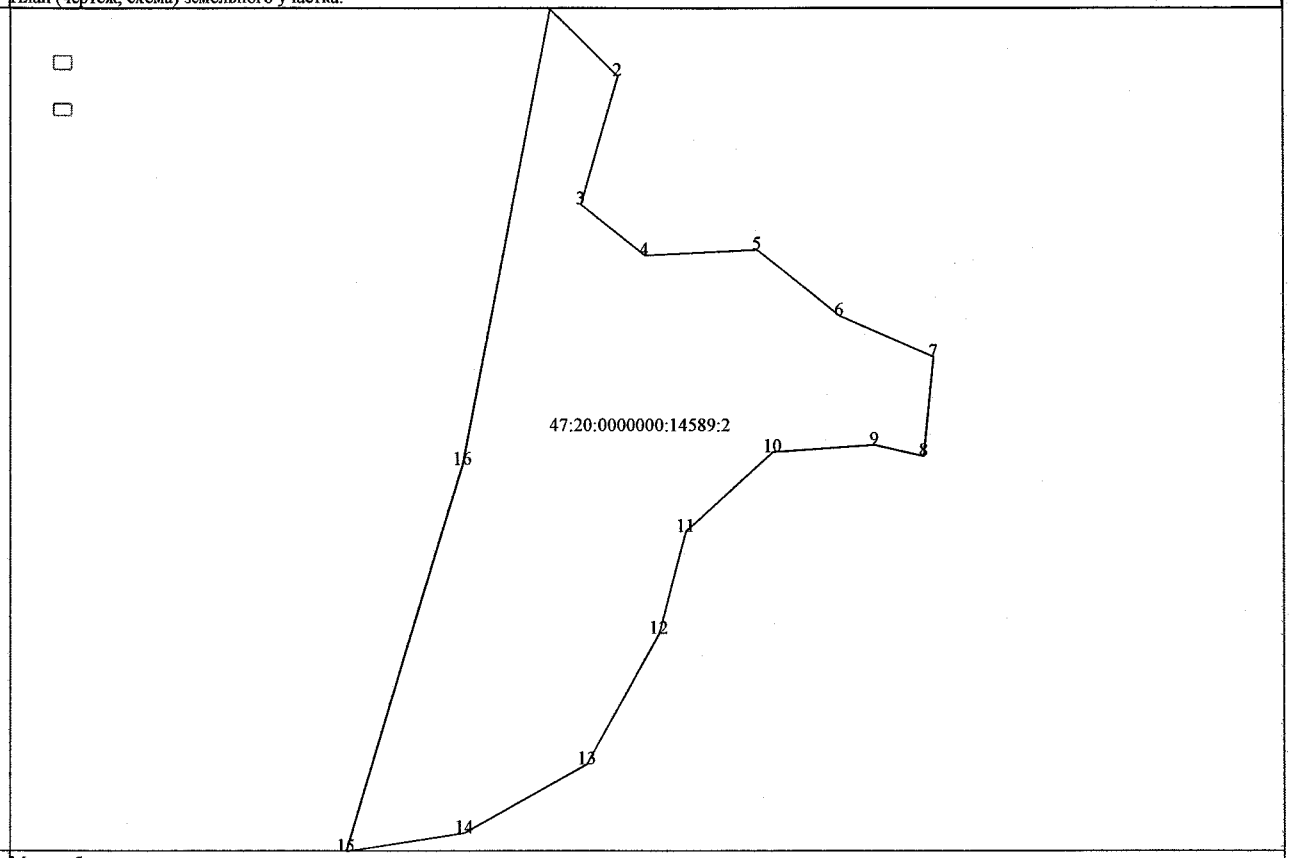


| | |
|---|---|
| 5 | Масштаб — |

(наименование должности) М.П. (подпись) (инициалы, фамилия)

КП.2

**КАДАСТРОВЫЙ ПАСПОРТ ЗЕМЕЛЬНОГО УЧАСТКА**

**"14" октября 2016г. № 99/2016/8555596**

| | | | | | | |
|---|---|---|---|---|---|---|
| 1 | Кадастровый номер: | 47:20:0000000:14589 | 2 | Лист № 6 | 3 | Всего листов: 9 |
| 4 | План (чертеж, схема) земельного участка: | | | | | |

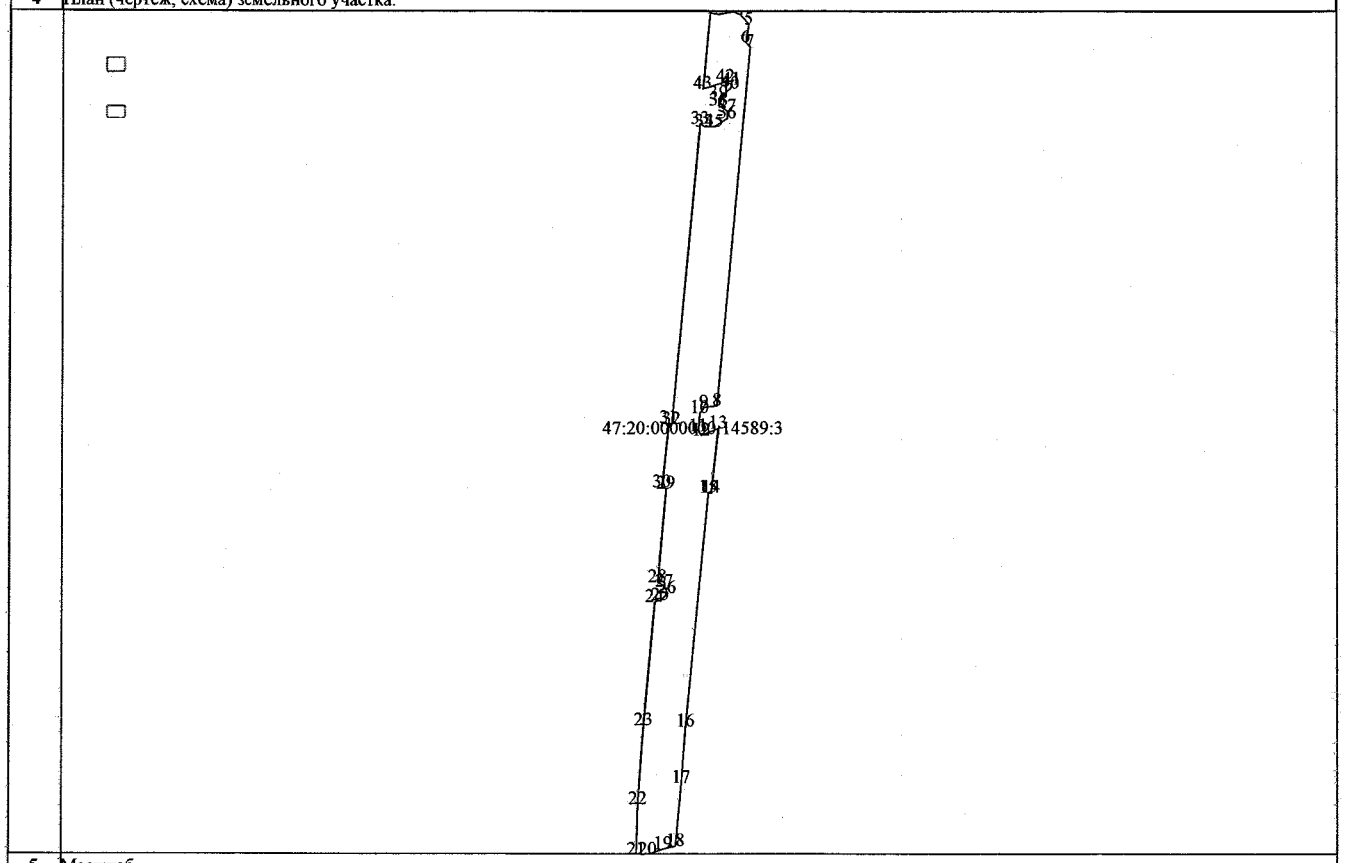


| | |
|---|---|
| 5 | Масштаб — |

(наименование должности) М.П. (подпись) (инициалы, фамилия)

КП.2

**КАДАСТРОВЫЙ ПАСПОРТ ЗЕМЕЛЬНОГО УЧАСТКА**

**"14" октября 2016г. № 99/2016/8555596**

| | | | | | | |
|---|---|---|---|---|---|---|
| 1 | Кадастровый номер: | **47:20:0000000:14589** | 2 | Лист № 7 | 3 | Всего листов: 9 |
| 4 | План (чертеж, схема) земельного участка: | | | | | |

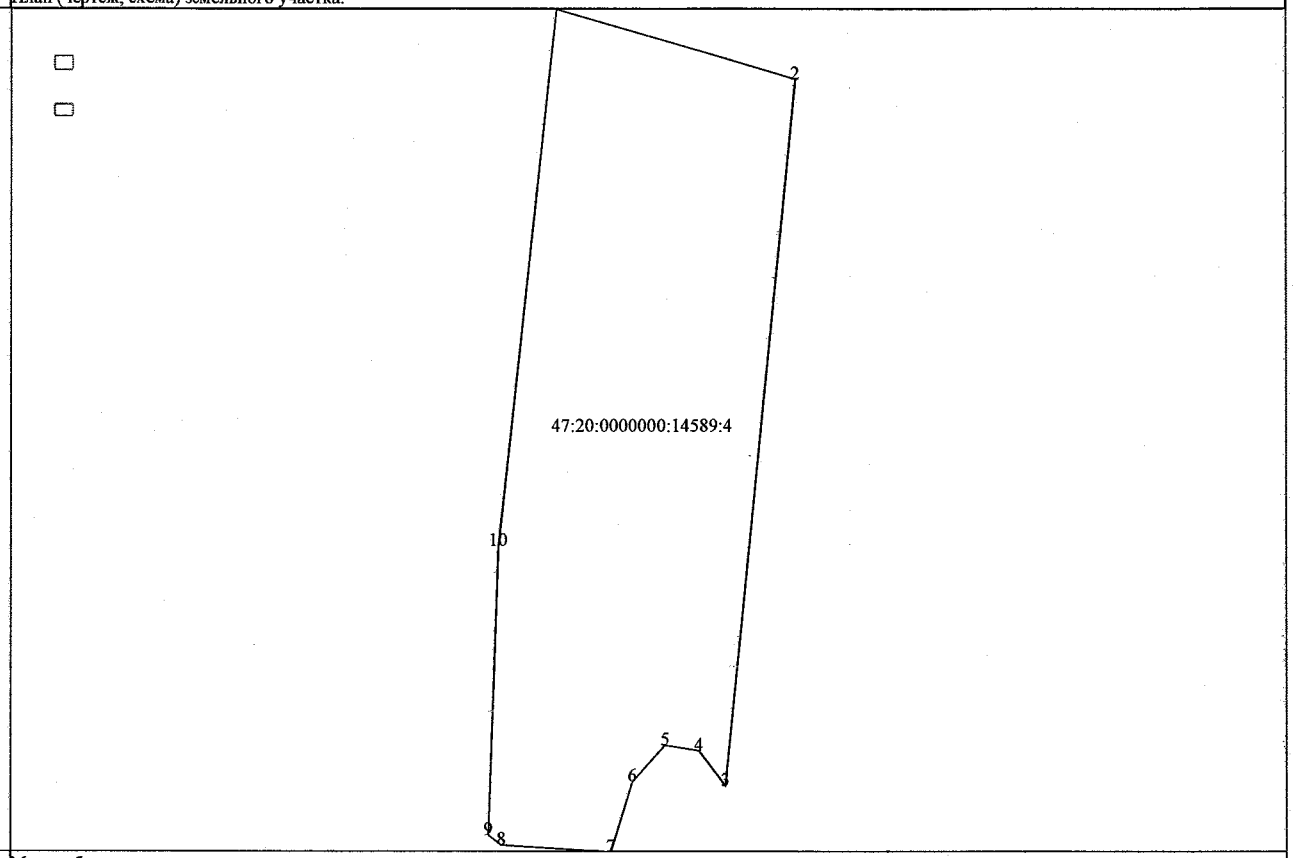


| | |
|---|---|
| 5 | Масштаб — |

(наименование должности) М.П. (подпись) (инициалы, фамилия)

КП.2

**КАДАСТРОВЫЙ ПАСПОРТ ЗЕМЕЛЬНОГО УЧАСТКА**

"14" октября 2016г. № 99/2016/8555596

| | | | | | | |
|---|---|---|---|---|---|---|
| 1 | Кадастровый номер: | 47:20:0000000:14589 | 2 | Лист № 8 | 3 | Всего листов: 9 |

4 План (чертеж, схема) земельного участка:

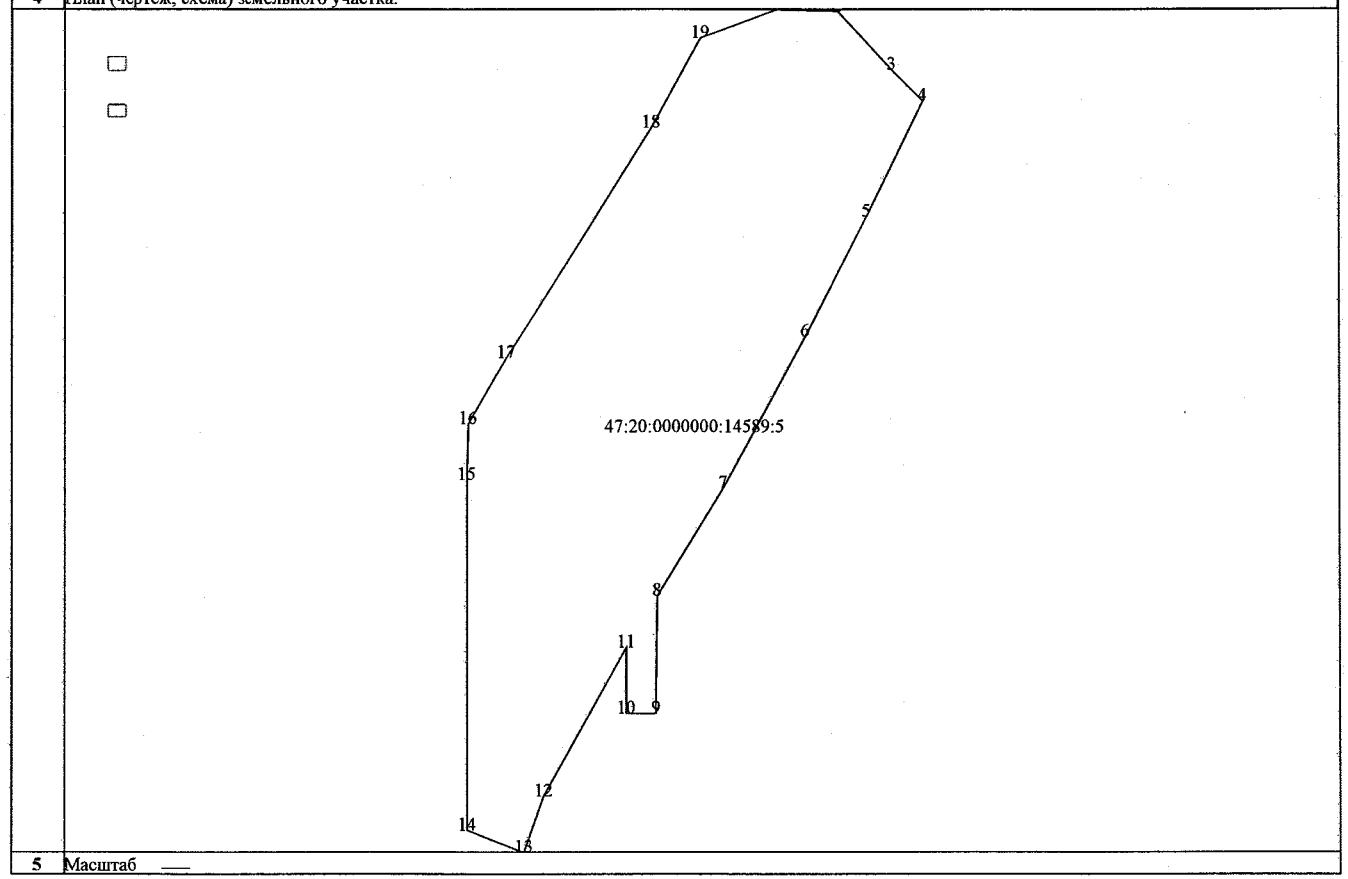


5 Масштаб ___

(наименование должности) М.П. (подпись) (инициалы, фамилия)

KIL2

**КАДАСТРОВЫЙ ПАСПОРТ ЗЕМЕЛЬНОГО УЧАСТКА**

**"14" октября 2016г. № 99/2016/8555596**

| | | | | | | |
|---|---|---|---|---|---|---|
| 1 | Кадастровый номер: | 47:20:0000000:14589 | 2 | Лист № 9 | 3 | Всего листов: 9 |
| 4 | План (чертеж, схема) земельного участка: | | | | | |

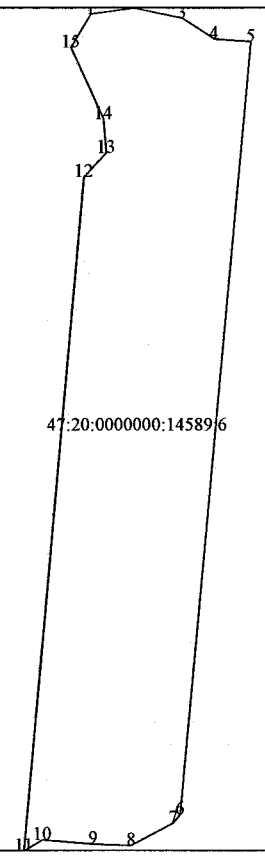


| | |
|---|---|
| 5 | Масштаб — |

(наименование должности) М.П. (подпись) (инициалы, фамилия)

**Федеральный информационный ресурс**
(полное наименование органа кадастрового учета)

**КП.1**

## КАДАСТРОВЫЙ ПАСПОРТ ЗЕМЕЛЬНОГО УЧАСТКА

**"14" октября 2016г. № 99/2016/8555606**

| | | | | | | |
|---|---|---|---|---|---|---|
| 1 | Кадастровый номер: | **47:20:0000000:14439** | 2 | Лист № 1 | 3 | Всего листов: 5 |
| 4 | Номер кадастрового квартала: | 47:20:0000000 | | | | |
| 5 | Предыдущие номера: 47:20:0000000:30 | | 6 | Дата внесения номера в государственный кадастр недвижимости: 22.12.2014 | | |
| 7 | — | | | | | |
| 8 | Кадастровые номера объектов капитального строительства: — | | | | | |
| 9 | Адрес (описание местоположения): Ленинградская область, Кингисеппский муниципальный район | | | | | |
| 10 | Категория земель: Земли сельскохозяйственного назначения | | | | | |
| 11 | Разрешенное использование: Для ведения сельскохозяйственного производства | | | | | |
| 12 | Площадь: 535269 +/- 6402кв. м | | | | | |
| 13 | Кадастровая стоимость: 2772693.42 руб. | | | | | |
| 14 | Сведения о правах: | | | | | |

| Правообладатель | Вид права, номер и дата регистрации | Особые отметки | Документ |
|---|---|---|---|
| Общество с ограниченной ответственностью "Управляющая компания "МИР ИНВЕСТИЦИОННЫХ РЕШЕНИЙ" | Собственность, № 47-47/018-47/018/024/2015-883/2 от 09.12.2015 | — | — |

| | | |
|---|---|---|
| 15 | Особые отметки: — | |
| 16 | Сведения о природных объектах: — | |
| 17 | Дополнительные сведения: | |
| | 17.1 | Кадастровые номера участков, образованных с земельным участком: — |
| | 17.2 | Кадастровый номер преобразованного участка: 47:20:0000000:30 |
| | 17.3 | Кадастровые номера участков, подлежащих снятию или снятых с кадастрового учета: — |
| | 17.4 | Кадастровые номера участков, образованных из земельного участка: 47:20:0225002:135, 47:20:0225002:136, 47:20:0000000:14647 |
| 18 | Характер сведений государственного кадастра недвижимости (статус записи о земельном участке): Сведения об объекте недвижимости имеют статус учтенные | |
| 19 | Сведения о кадастровых инженерах: Фотина Евгения Михайловна №47-13-0548, ООО "НПИП "ВИСХАГИ Северо-Запад" | |

(наименование должности) М.П. (подпись) (инициалы, фамилия)

82

КП.2

**КАДАСТРОВЫЙ ПАСПОРТ ЗЕМЕЛЬНОГО УЧАСТКА**

**"14" октября 2016г. № 99/2016/8555606**

| | | | | | | |
|---|---|---|---|---|---|---|
| 1 | Кадастровый номер: | 47:20:0000000:14439 | 2 | Лист № 2 | 3 | Всего листов: 5 |

4 План (чертеж, схема) земельного участка:

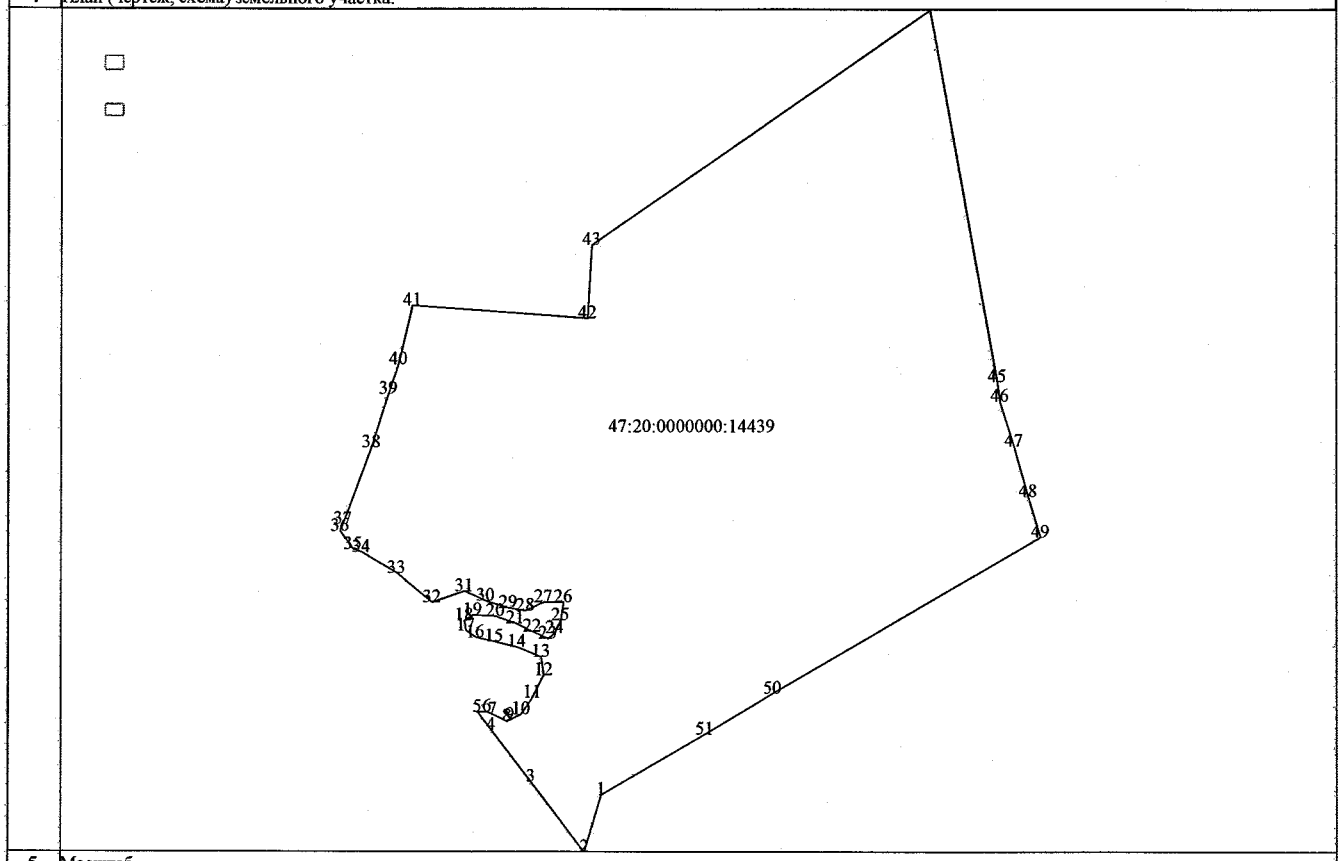


5 Масштаб —

(наименование должности) М.П. (подпись) (инициалы, фамилия)

КП.3

**КАДАСТРОВЫЙ ПАСПОРТ ЗЕМЕЛЬНОГО УЧАСТКА**

**"14" октября 2016г. № 99/2016/8555606**

| | | | | | | |
|---|---|---|---|---|---|---|
| 1 | Кадастровый номер: | 47:20:0000000:14439 | 2 | Лист № 3 | 3 | Всего листов: 5 |

**Сведения о частях земельного участка и обременениях**

| № п/п | Учетный номер части | Площадь ($м^2$) | Характеристика части |
|---|---|---|---|
| 1 | 2 | 3 | 4 |
| 1 | 1 | 1332 | Ограничения прав на земельный участок, предусмотренные статьями 56, 56.1 Земельного кодекса Российской Федерации, 47.20.2.1, Карта (план) №17219 от 22.05.2012 |
| 2 | 2 | 46063 | Ограничения прав на земельный участок, предусмотренные статьями 56, 56.1 Земельного кодекса Российской Федерации, 47.20.2.55, Карта (план) №394/2014 от 27.03.2014 |

(наименование должности) М.П. (подпись) (инициалы, фамилия)

КП.4

**КАДАСТРОВЫЙ ПАСПОРТ ЗЕМЕЛЬНОГО УЧАСТКА**

**"14" октября 2016г. № 99/2016/8555606**

| | | | | | | |
|---|---|---|---|---|---|---|
| 1 | Кадастровый номер: | 47:20:0000000:14439 | 2 | Лист № 4 | 3 | Всего листов: 5 |
| 4 | План (чертеж, схема) части земельного участка | Учетный номер части: 47:20:0000000:14439/1 | | | | |

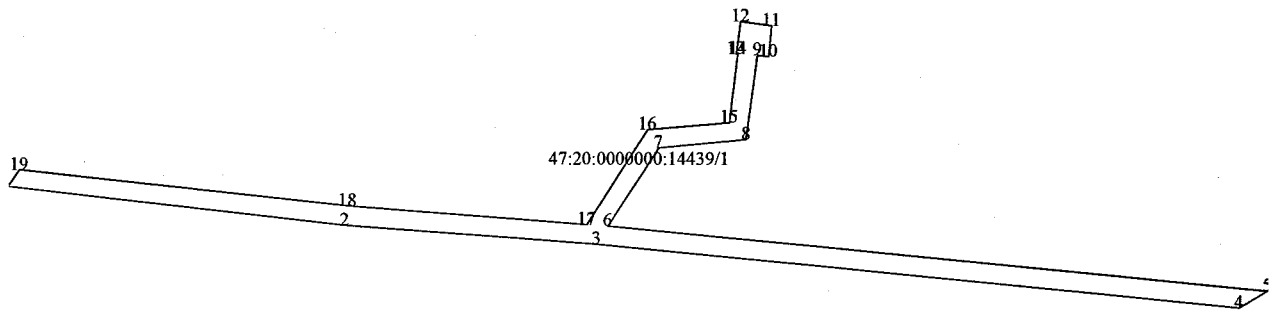


5 Масштаб —

(наименование должности) М.П. (подпись) (инициалы, фамилия)

КП.4

**КАДАСТРОВЫЙ ПАСПОРТ ЗЕМЕЛЬНОГО УЧАСТКА**

**"14" октября 2016г. № 99/2016/8555606**

| | | | | | | |
|---|---|---|---|---|---|---|
| 1 | Кадастровый номер: | **47:20:0000000:14439** | 2 | Лист № 5 | 3 | Всего листов: 5 |
| 4 | План (чертеж, схема) части земельного участка | Учетный номер части: **47:20:0000000:14439/2** | | | | |

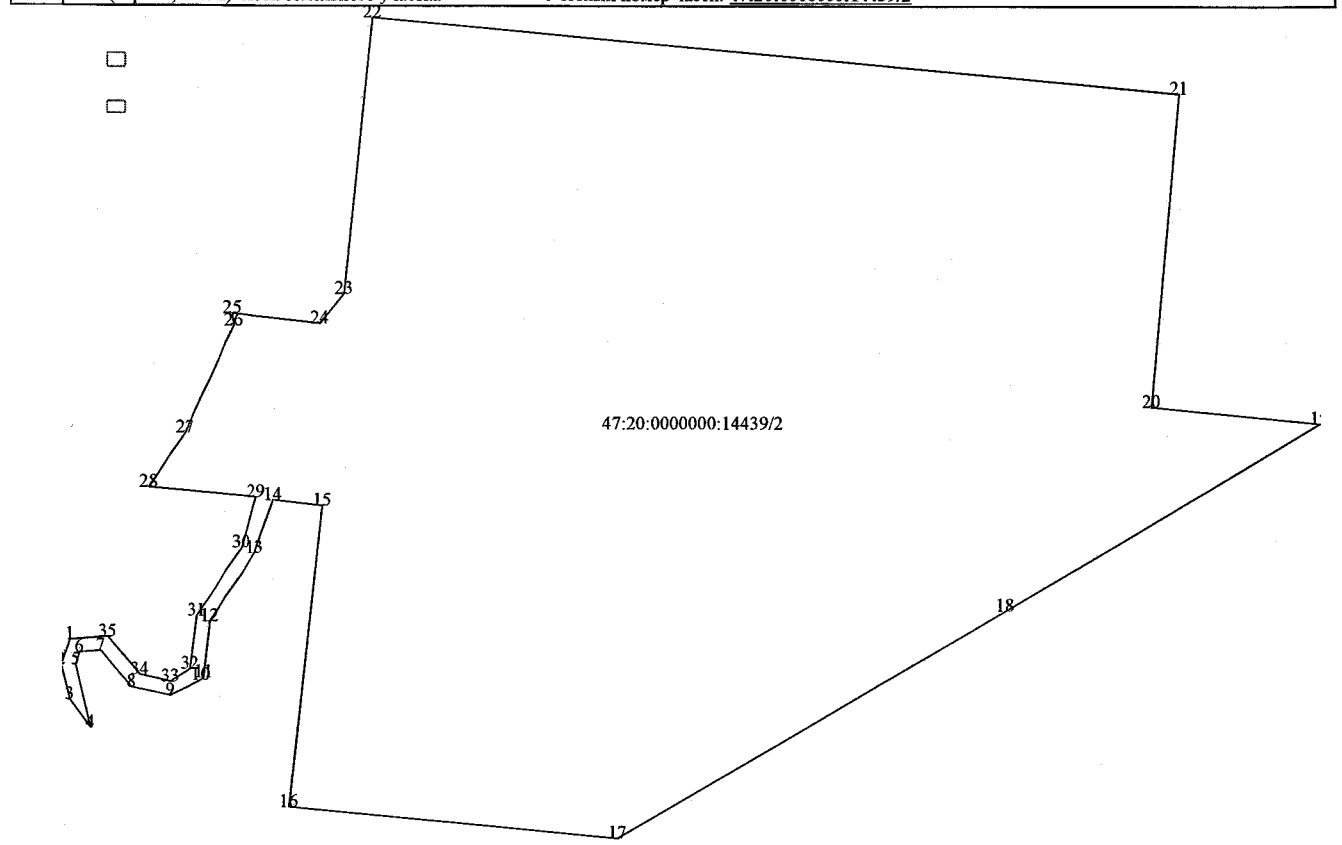


5 Масштаб —

(наименование должности) М.П. (подпись) (инициалы, фамилия)

**Федеральный информационный ресурс**
(полное наименование органа кадастрового учета)

**КП.1**

## КАДАСТРОВЫЙ ПАСПОРТ ЗЕМЕЛЬНОГО УЧАСТКА

**"14" октября 2016г. № 99/2016/8555617**

| | | | | | | |
|---|---|---|---|---|---|---|
| 1 | Кадастровый номер: | 47:20:0207004:26 | 2 | Лист № 1 | 3 | Всего листов: 9 |
| 4 | Номер кадастрового квартала: | 47:20:0207004 | | | | |
| 5 | Предыдущие номера: — | | 6 | Дата внесения номера в государственный кадастр недвижимости: 19.06.2007 | | |
| 7 | — | | | | | |
| 8 | Кадастровые номера объектов капитального строительства: — | | | | | |
| 9 | Адрес (описание местоположения): Ленинградская область, Кингисеппский муниципальный район, Вистинское сельское поселение, земельный участок расподожен в западной части кадастрового квартала | | | | | |
| 10 | Категория земель: Земли промышленности, энергетики, транспорта, связи, радиовещания, телевидения, информатики, земли для обеспечения космической деятельности, земли обороны, безопасности и земли иного специального назначения | | | | | |
| 11 | Разрешенное использование: автомобильные дороги | | | | | |
| 12 | Площадь: 20779 кв. м | | | | | |
| 13 | Кадастровая стоимость: 110752.07 руб. | | | | | |
| 14 | Сведения о правах: — | | | | | |
| 15 | Особые отметки: — | | | | | |
| 16 | Сведения о природных объектах: — | | | | | |
| 17 | Дополнительные сведения: | | | | | |
| 17.1 | Кадастровые номера участков, образованных с земельным участком: — | | | | | |
| 17.2 | Кадастровый номер преобразованного участка: — | | | | | |
| 17.3 | Кадастровые номера участков, подлежащих снятию или снятых с кадастрового учета: — | | | | | |
| 17.4 | Кадастровые номера участков, образованных из земельного участка: — | | | | | |
| 18 | Характер сведений государственного кадастра недвижимости (статус записи о земельном участке): Сведения об объекте недвижимости имеют статус ранее учтенные | | | | | |
| 19 | Сведения о кадастровых инженерах: — | | | | | |

— (наименование должности) М.П. — (подпись) — (инициалы, фамилия)

83

КП.2

**КАДАСТРОВЫЙ ПАСПОРТ ЗЕМЕЛЬНОГО УЧАСТКА**

**"14" октября 2016г. № 99/2016/8555617**

| | | | | | | |
|---|---|---|---|---|---|---|
| 1 | Кадастровый номер: | 47:20:0207004:26 | 2 | Лист № 2 | 3 | Всего листов: 9 |
| 4 | План (чертеж, схема) земельного участка: | | | | | |

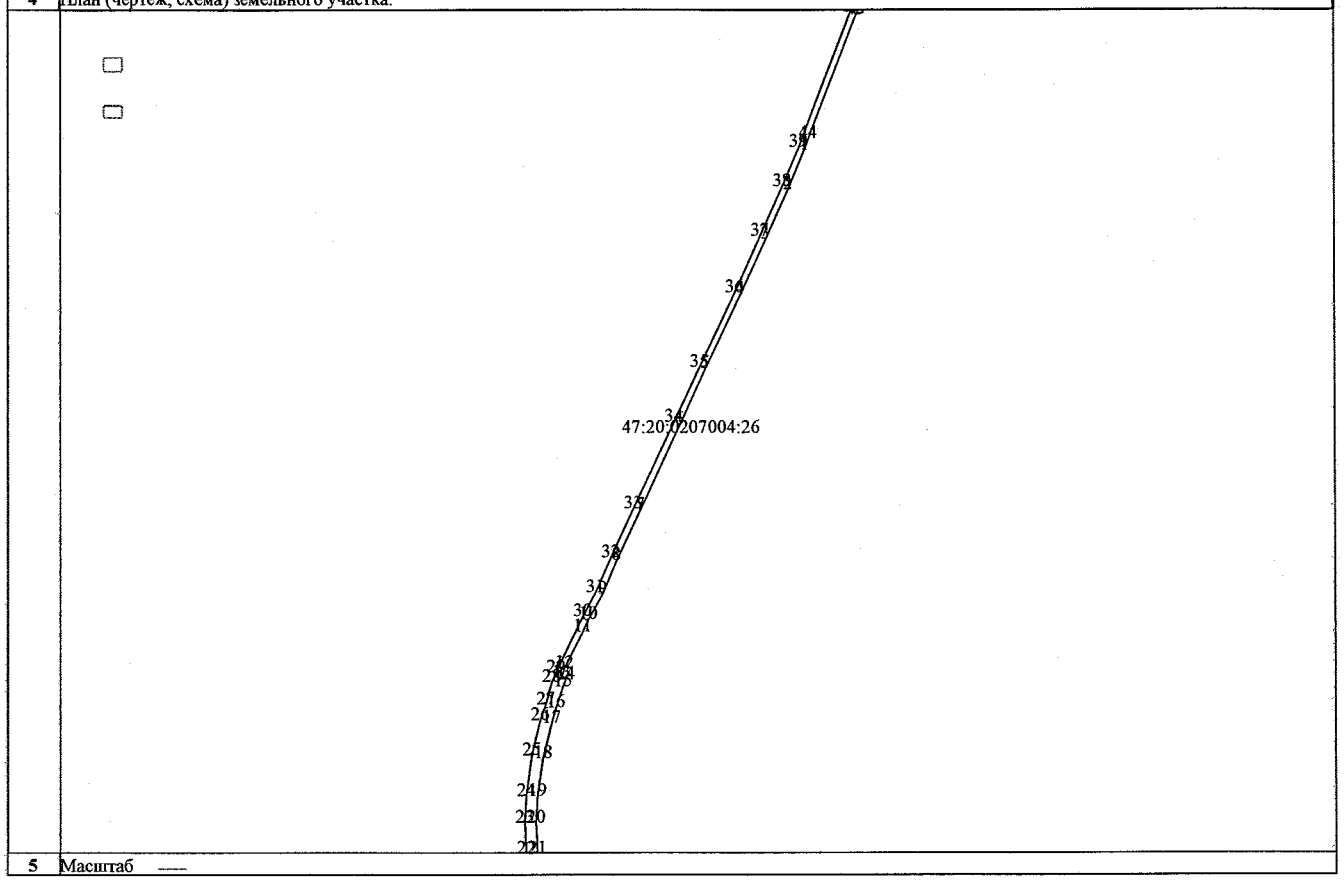


| | |
|---|---|
| 5 | Масштаб — |

(наименование должности) М.П. (подпись) (инициалы, фамилия)

КП.3

**КАДАСТРОВЫЙ ПАСПОРТ ЗЕМЕЛЬНОГО УЧАСТКА**

**"14" октября 2016г. № 99/2016/8555617**

| 1 | Кадастровый номер: | 47:20:0207004:26 | 2 | Лист № 3 | 3 | Всего листов: 9 |
|---|---|---|---|---|---|---|

**Сведения о частях земельного участка и обременениях**

| № п/п | Учетный номер части | Площадь ($м^2$) | Характеристика части |
|---|---|---|---|
| 1 | 2 | 3 | 4 |
| 1 | 1 | 1002 | Ограничения прав на земельный участок, предусмотренные статьями 56, 56.1 Земельного кодекса Российской Федерации, Межевое дело №11454 от 20.06.2007, Временные. Дата истечения срока действия временного характера - 30.06.2012 |
| 2 | 2 | 1002 | Ограничения прав на земельный участок, предусмотренные статьями 56, 56.1 Земельного кодекса Российской Федерации, Межевое дело №11454 от 20.06.2007, Временные. Дата истечения срока действия временного характера - 30.06.2012 |
| 3 | 3 | 51 | Ограничения прав на земельный участок, предусмотренные статьями 56, 56.1 Земельного кодекса Российской Федерации, Межевое дело №11454 от 20.06.2007, Временные. Дата истечения срока действия временного характера - 30.06.2012 |
| 4 | 4 | 48 | Ограничения прав на земельный участок, предусмотренные статьями 56, 56.1 Земельного кодекса Российской Федерации, Межевое дело №11454 от 20.06.2007, Временные. Дата истечения срока действия временного характера - 30.06.2012 |
| 5 | 5 | 44 | Ограничения прав на земельный участок, предусмотренные статьями 56, 56.1 Земельного кодекса Российской Федерации, 47.20.2.1, Карта (план) №17219 от 22.05.2012 |
| 6 | 6 | 551 | Ограничения прав на земельный участок, предусмотренные статьями 56, 56.1 Земельного кодекса Российской Федерации, 47.20.2.55, Карта (план) №394/2014 от 27.03.2014 |

(наименование должности) М.П. (подпись) (инициалы, фамилия)

КП.4

**КАДАСТРОВЫЙ ПАСПОРТ ЗЕМЕЛЬНОГО УЧАСТКА**

**"14" октября 2016г. № 99/2016/8555617**

| | | | | | | |
|---|---|---|---|---|---|---|
| 1 | Кадастровый номер: | 47:20:0207004:26 | 2 | Лист № 4 | 3 | Всего листов: 9 |
| 4 | План (чертеж, схема) части земельного участка | Учетный номер части: 47:20:0207004:26/1 | | | | |

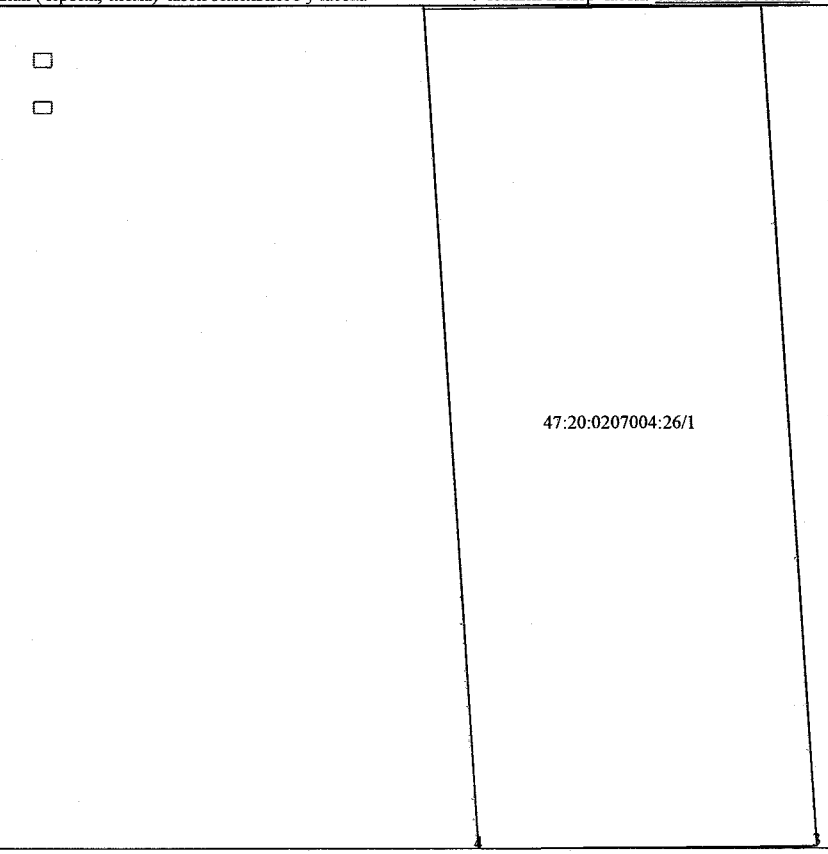


| | |
|---|---|
| 5 | Масштаб — |

(наименование должности) М.П. (подпись) (инициалы, фамилия)

КП.4

**КАДАСТРОВЫЙ ПАСПОРТ ЗЕМЕЛЬНОГО УЧАСТКА**

**"14" октября 2016г. № 99/2016/8555617**

| | | | | | | |
|---|---|---|---|---|---|---|
| 1 | Кадастровый номер: | 47:20:0207004:26 | 2 | Лист № 5 | 3 | Всего листов: 9 |
| 4 | План (чертеж, схема) части земельного участка | Учетный номер части: 47:20:0207004:26/2 | | | | |

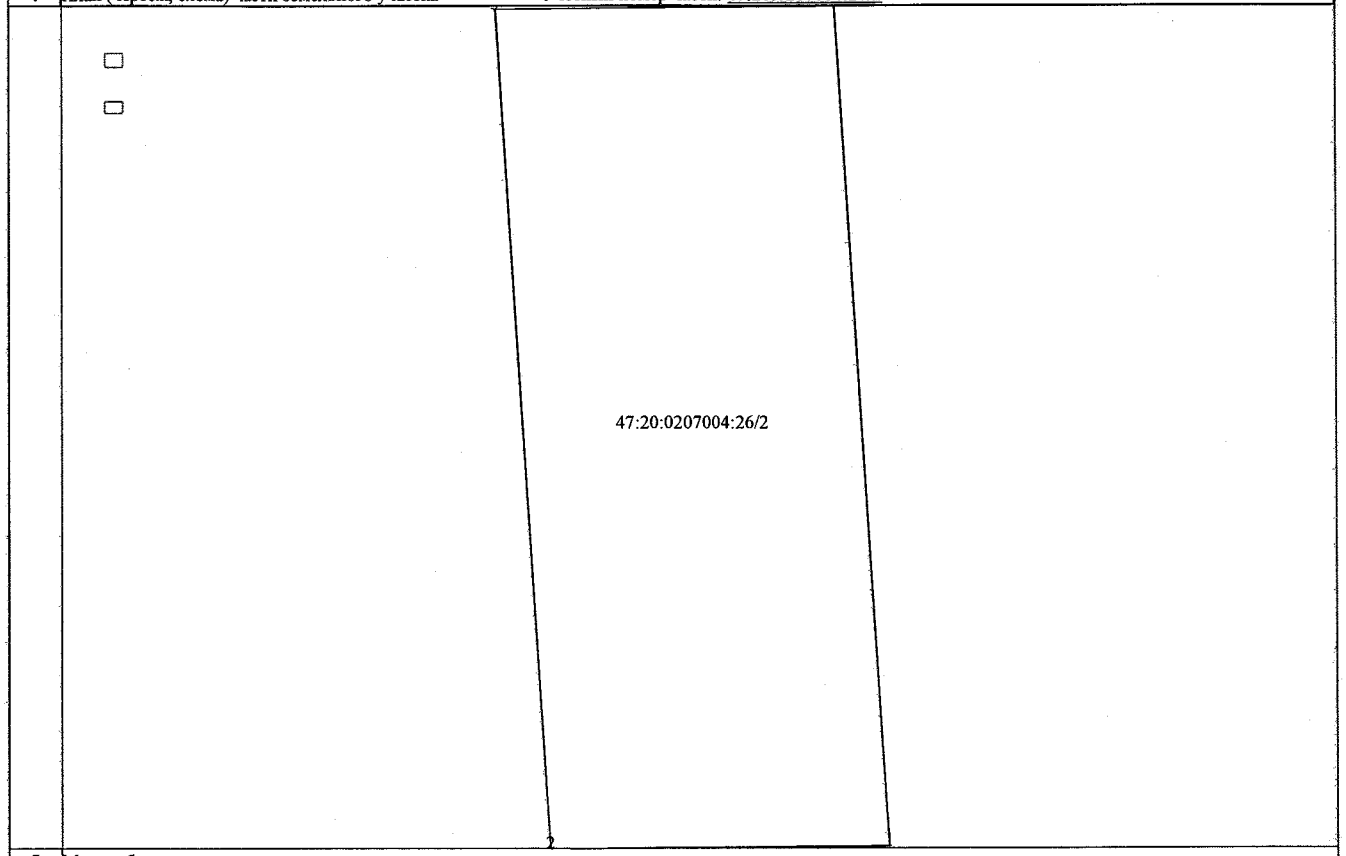


| | |
|---|---|
| 5 | Масштаб — |

(наименование должности) М.П. (подпись) (инициалы, фамилия)

КП.4

**КАДАСТРОВЫЙ ПАСПОРТ ЗЕМЕЛЬНОГО УЧАСТКА**

**"14" октября 2016г. № 99/2016/8555617**

| | | | | | | |
|---|---|---|---|---|---|---|
| 1 | Кадастровый номер: | 47:20:0207004:26 | 2 | Лист № 6 | 3 | Всего листов: 9 |
| 4 | План (чертеж, схема) части земельного участка | Учетный номер части: 47:20:0207004:26/3 | | | | |

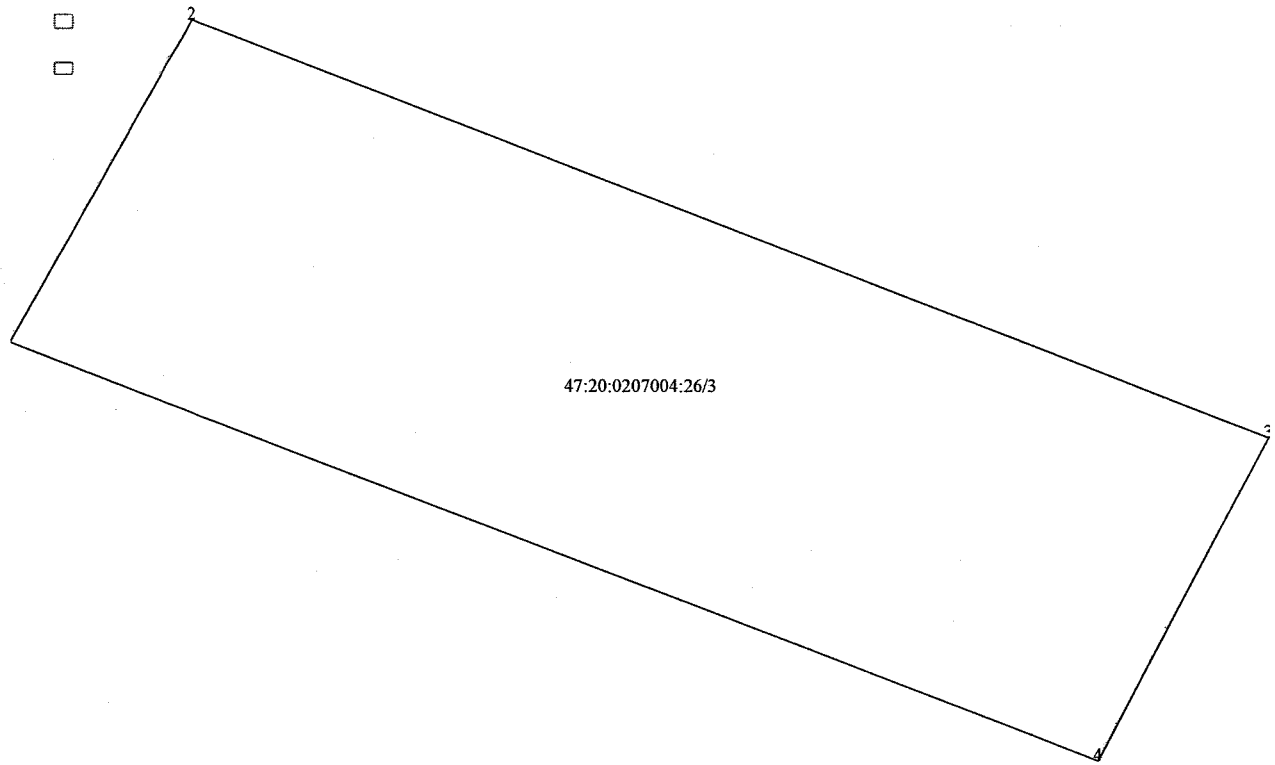


5 Масштаб ____

(наименование должности) М.П. (подпись) (инициалы, фамилия)

КП.4

**КАДАСТРОВЫЙ ПАСПОРТ ЗЕМЕЛЬНОГО УЧАСТКА**

**"14" октября 2016г. № 99/2016/8555617**

| | | | | | | |
|---|---|---|---|---|---|---|
| 1 | Кадастровый номер: | **47:20:0207004:26** | 2 | Лист № 7 | 3 | Всего листов: 9 |
| 4 | План (чертеж, схема) части земельного участка | Учетный номер части: **47:20:0207004:26/4** | | | | |

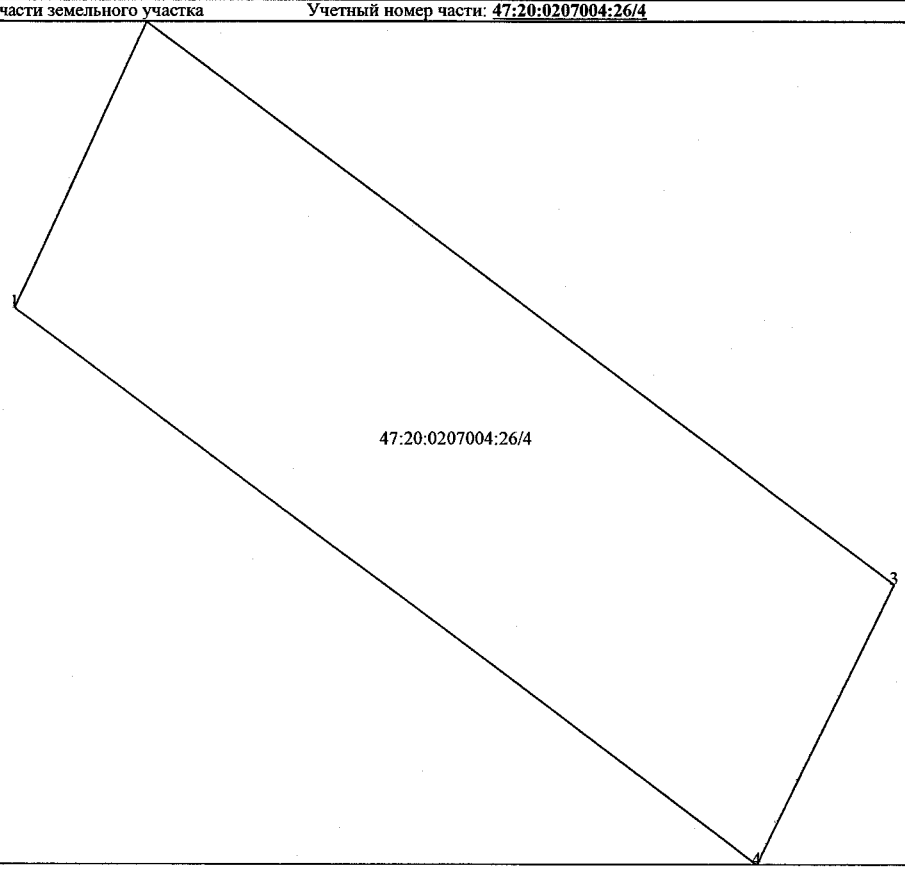


| | |
|---|---|
| 5 | Масштаб — |

(наименование должности) М.П. (подпись) (инициалы, фамилия)

КП.4

**КАДАСТРОВЫЙ ПАСПОРТ ЗЕМЕЛЬНОГО УЧАСТКА**

**"14" октября 2016г. № 99/2016/8555617**

| | | | | | | |
|---|---|---|---|---|---|---|
| 1 | Кадастровый номер: | 47:20:0207004:26 | 2 | Лист № 8 | 3 | Всего листов: 9 |
| 4 | План (чертеж, схема) части земельного участка | Учетный номер части: 47:20:0207004:26/5 | | | | |

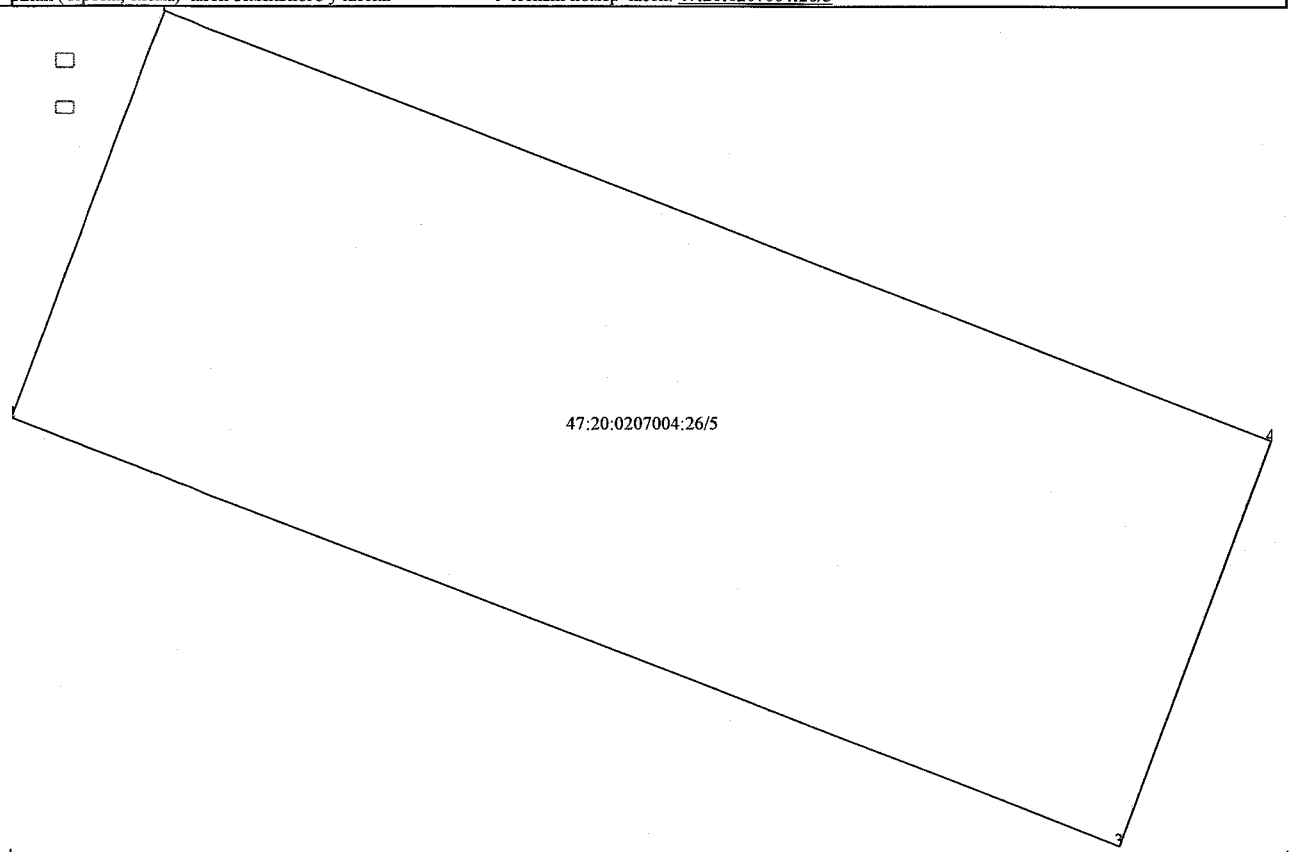


5 Масштаб —

(наименование должности) М.П. (подпись) (инициалы, фамилия)

КП.4

**КАДАСТРОВЫЙ ПАСПОРТ ЗЕМЕЛЬНОГО УЧАСТКА**

**"14" октября 2016г. № 99/2016/8555617**

| | | | | | | |
|---|---|---|---|---|---|---|
| 1 | Кадастровый номер: | 47:20:0207004:26 | 2 | Лист № 9 | 3 | Всего листов: 9 |
| 4 | План (чертеж, схема) части земельного участка | Учетный номер части: 47:20:0207004:26/6 | | | | |

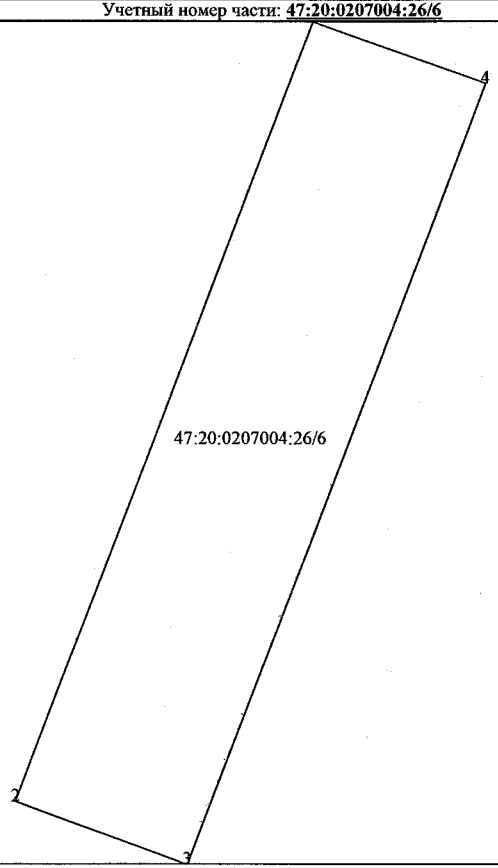


| | |
|---|---|
| 5 | Масштаб — |

(наименование должности) М.П. (подпись) (инициалы, фамилия)

**Федеральный информационный ресурс**
(полное наименование органа кадастрового учета)

**КП.1**

## КАДАСТРОВЫЙ ПАСПОРТ ЗЕМЕЛЬНОГО УЧАСТКА

**"14" октября 2016г. № 99/2016/8559236**

| | | | | | | |
|---|---|---|---|---|---|---|
| 1 | Кадастровый номер: | **47:20:0223002:2148** | 2 | Лист № 1 | 3 | Всего листов: 2 |
| 4 | Номер кадастрового квартала: | 47:20:0223002 | | | | |
| 5 | Предыдущие номера: 47:20:0223002:123 | | 6 | Дата внесения номера в государственный кадастр недвижимости: 18.11.2013 | | |
| 7 | — | | | | | |
| 8 | Кадастровые номера объектов капитального строительства: — | | | | | |
| 9 | Адрес (описание местоположения): Ленинградская область, Кингисеппский муниципальный район, Вистинское сельское поселение, земельный участок расположен в центральной части кадастрового квартала (Морской торговый порт Усть-Луга) | | | | | |
| 10 | Категория земель: Земли промышленности, энергетики, транспорта, связи, радиовещания, телевидения, информатики, земли для обеспечения космической деятельности, земли обороны, безопасности и земли иного специального назначения | | | | | |
| 11 | Разрешенное использование: под строительство объектов Морского торгового порта Усть-Луга | | | | | |
| 12 | Площадь: 716383 +/- 1481кв. м | | | | | |
| 13 | Кадастровая стоимость: 191797220.59 руб. | | | | | |
| 14 | Сведения о правах: — | | | | | |
| 15 | Особые отметки: — | | | | | |
| 16 | Сведения о природных объектах: — | | | | | |
| 17 | Дополнительные сведения: | | | | | |
| | 17.1 | Кадастровые номера участков, образованных с земельным участком: — | | | | |
| | 17.2 | Кадастровый номер преобразованного участка: — | | | | |
| | 17.3 | Кадастровые номера участков, подлежащих снятию или снятых с кадастрового учета: 47:20:0223002:123 | | | | |
| | 17.4 | Кадастровые номера участков, образованных из земельного участка: — | | | | |
| 18 | Характер сведений государственного кадастра недвижимости (статус записи о земельном участке): Сведения об объекте недвижимости имеют статус временные. Дата истечения срока действия временного характера - 19.11.2018 | | | | | |
| 19 | Сведения о кадастровых инженерах: Полянская Ирина Алексеевна №47-11-0289 | | | | | |

(наименование должности) М.П. (подпись) (инициалы, фамилия)

84.

КП.2

**КАДАСТРОВЫЙ ПАСПОРТ ЗЕМЕЛЬНОГО УЧАСТКА**

**"14" октября 2016г. № 99/2016/8559236**

| | | | | | | |
|---|---|---|---|---|---|---|
| 1 | Кадастровый номер: | **47:20:0223002:2148** | 2 | Лист № 2 | 3 | Всего листов: 2 |
| 4 | План (чертеж, схема) земельного участка: | | | | | |

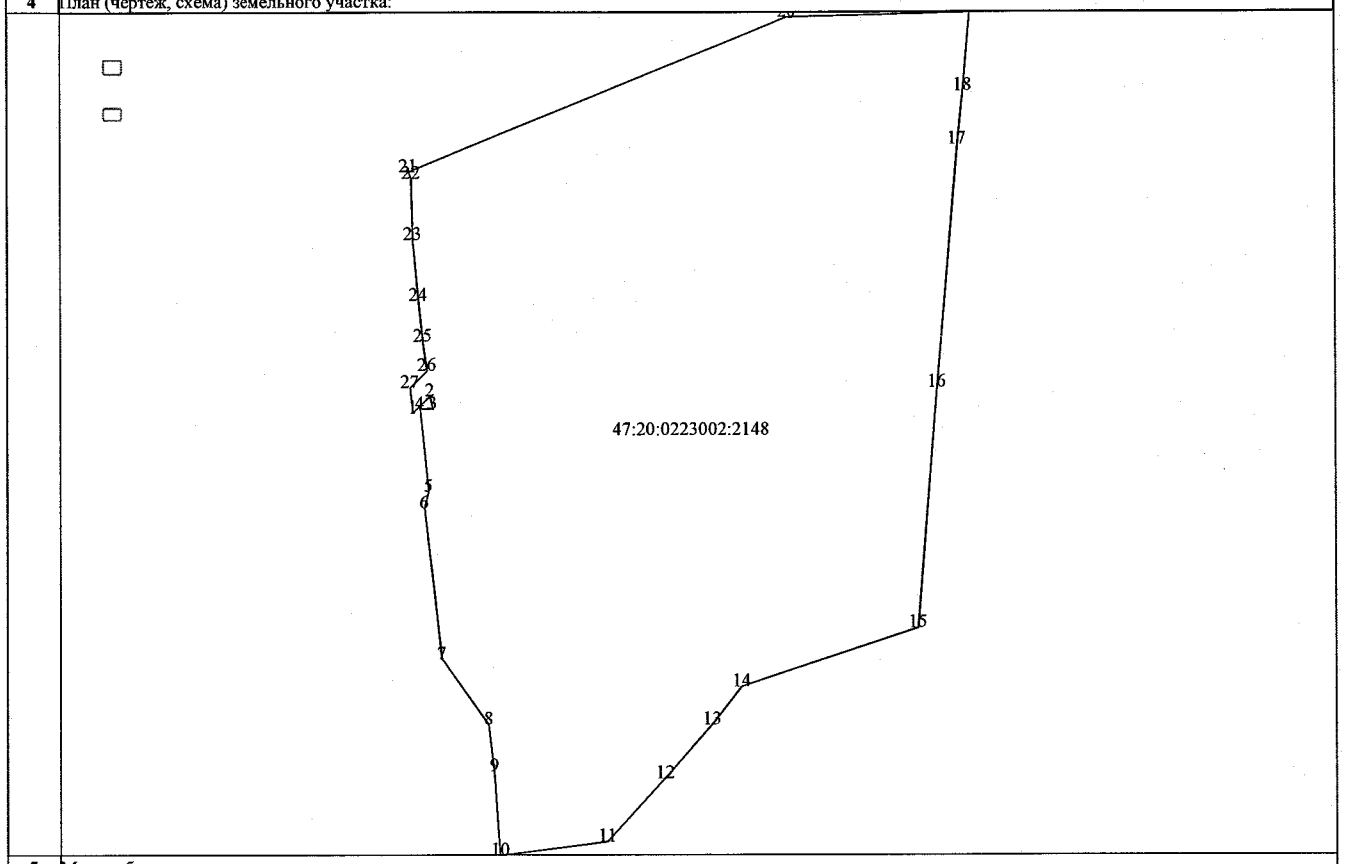


| | |
|---|---|
| 5 | Масштаб — |

(наименование должности) М.П. (подпись) (инициалы, фамилия)

**Федеральный информационный ресурс**
(полное наименование органа кадастрового учета)

**КП.1**

## КАДАСТРОВЫЙ ПАСПОРТ ЗЕМЕЛЬНОГО УЧАСТКА

**"14" октября 2016г. № 99/2016/8559238**

| | | | | | |
|---|---|---|---|---|---|
| 1 | Кадастровый номер: | **47:20:0223002:2186** | 2 | Лист № 1 | 3 Всего листов: 2 |
| 4 | Номер кадастрового квартала: | 47:20:0223002 | | | |
| 5 | Предыдущие номера: 47:20:0223002:8 | | 6 | Дата внесения номера в государственный кадастр недвижимости: 31.03.2014 | |
| 7 | — | | | | |
| 8 | Кадастровые номера объектов капитального строительства: — | | | | |
| 9 | Адрес (описание местоположения): Ленинградская область, Кингисеппский муниципальный район, Вистинское сельское поселение, земельный участок расположен в северной части кадастрового квартала (Морской торговый порт Усть-Луга) | | | | |
| 10 | Категория земель: Земли промышленности, энергетики, транспорта, связи, радиовещания, телевидения, информатики, земли для обеспечения космической деятельности, земли обороны, безопасности и земли иного специального назначения | | | | |
| 11 | Разрешенное использование: под строительство объектов Морского торгового порта Усть-Луга | | | | |
| 12 | Площадь: 3721 +/- 107кв. м | | | | |
| 13 | Кадастровая стоимость: 996223.33 руб. | | | | |
| 14 | Сведения о правах: — | | | | |
| 15 | Особые отметки: Для данного земельного участка обеспечен доступ посредством земельного участка (земельных участков) с кадастровым номером (кадастровыми номерами) 47:20:0223002:8:ЗУ17. | | | | |
| 16 | Сведения о природных объектах: — | | | | |
| 17 | Дополнительные сведения: | | | | |
| | 17.1 | Кадастровые номера участков, образованных с земельным участком: — | | | |
| | 17.2 | Кадастровый номер преобразованного участка: — | | | |
| | 17.3 | Кадастровые номера участков, подлежащих снятию или снятых с кадастрового учета: 47:20:0223002:8 | | | |
| | 17.4 | Кадастровые номера участков, образованных из земельного участка: — | | | |
| 18 | Характер сведений государственного кадастра недвижимости (статус записи о земельном участке): Сведения об объекте недвижимости имеют статус временные. Дата истечения срока действия временного характера - 01.04.2019 | | | | |
| 19 | Сведения о кадастровых инженерах: Полянская Ирина Алексеевна №47-11-0289 | | | | |

(наименование должности) М.П. (подпись) (инициалы, фамилия)

85

КП.2

**КАДАСТРОВЫЙ ПАСПОРТ ЗЕМЕЛЬНОГО УЧАСТКА**

**"14" октября 2016г. № 99/2016/8559238**

| | | | | | |
|---|---|---|---|---|---|
| 1 | Кадастровый номер: | **47:20:0223002:2186** | 2 | Лист № 2 | 3 | Всего листов: 2 |
| 4 | План (чертеж, схема) земельного участка: | | | | | |

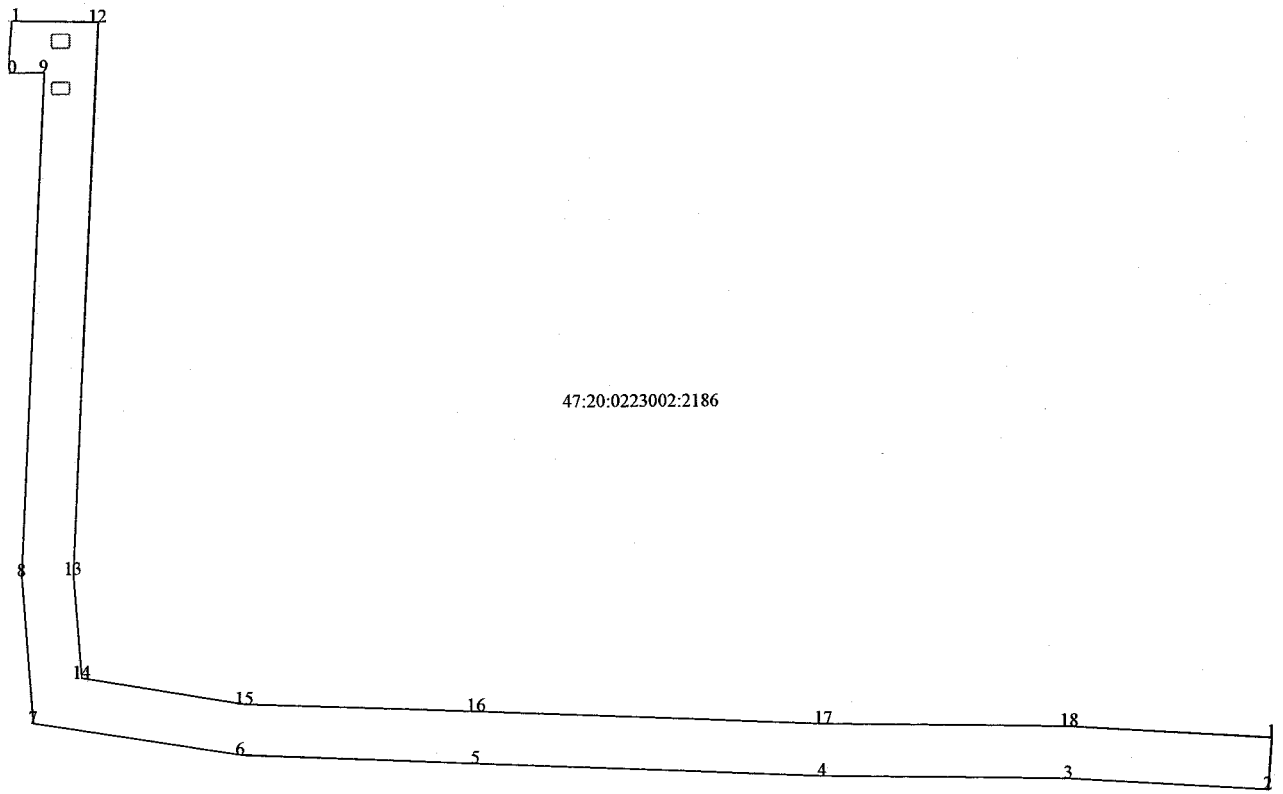


5 Масштаб —

(наименование должности) М.П. (подпись) (инициалы, фамилия)

**Федеральный информационный ресурс**
(полное наименование органа кадастрового учета)

**КП.1**

## КАДАСТРОВЫЙ ПАСПОРТ ЗЕМЕЛЬНОГО УЧАСТКА

**"14" октября 2016г. № 99/2016/8559235**

| | | | | | | |
|---|---|---|---|---|---|---|
| 1 | Кадастровый номер: | **47:20:0223002:2190** | 2 | Лист № 1 | 3 | Всего листов: 2 |
| 4 | Номер кадастрового квартала: | 47:20:0223002 | | | | |
| 5 | Предыдущие номера: 47:20:0223002:8 | | 6 | Дата внесения номера в государственный кадастр недвижимости: 31.03.2014 | | |
| 7 | — | | | | | |
| 8 | Кадастровые номера объектов капитального строительства: — | | | | | |
| 9 | Адрес (описание местоположения): Ленинградская область, Кингисеппский муниципальный район, Вистинское сельское поселение, земельный участок расположен в северной части кадастрового квартала (Морской торговый порт Усть-Луга) | | | | | |
| 10 | Категория земель: Земли промышленности, энергетики, транспорта, связи, радиовещания, телевидения, информатики, земли для обеспечения космической деятельности, земли обороны, безопасности и земли иного специального назначения | | | | | |
| 11 | Разрешенное использование: под строительство объектов Морского торгового порта Усть-Луга | | | | | |
| 12 | Площадь: 415199 +/- 1128кв. м | | | | | |
| 13 | Кадастровая стоимость: 111161228.27 руб. | | | | | |
| 14 | Сведения о правах: — | | | | | |
| 15 | Особые отметки: Для данного земельного участка обеспечен доступ посредством земельного участка (земельных участков) с кадастровым номером (кадастровыми номерами) Земли общего пользования. | | | | | |
| 16 | Сведения о природных объектах: — | | | | | |
| 17 | Дополнительные сведения: | | | | | |
| | 17.1 | Кадастровые номера участков, образованных с земельным участком: — | | | | |
| | 17.2 | Кадастровый номер преобразованного участка: — | | | | |
| | 17.3 | Кадастровые номера участков, подлежащих снятию или снятых с кадастрового учета: 47:20:0223002:8 | | | | |
| | 17.4 | Кадастровые номера участков, образованных из земельного участка: — | | | | |
| 18 | Характер сведений государственного кадастра недвижимости (статус записи о земельном участке): Сведения об объекте недвижимости имеют статус временные. Дата истечения срока действия временного характера - 01.04.2019 | | | | | |
| 19 | Сведения о кадастровых инженерах: Полянская Ирина Алексеевна №47-11-0289 | | | | | |

(наименование должности) М.П. (подпись) (инициалы, фамилия)

ПРИЛОЖЕНИЕ 86

КП.2

**КАДАСТРОВЫЙ ПАСПОРТ ЗЕМЕЛЬНОГО УЧАСТКА**

**"14" октября 2016г. № 99/2016/8559235**

| | | | | | | |
|---|---|---|---|---|---|---|
| 1 | Кадастровый номер: | **47:20:0223002:2190** | 2 | Лист № 2 | 3 | Всего листов: 2 |
| 4 | План (чертеж, схема) земельного участка: | | | | | |

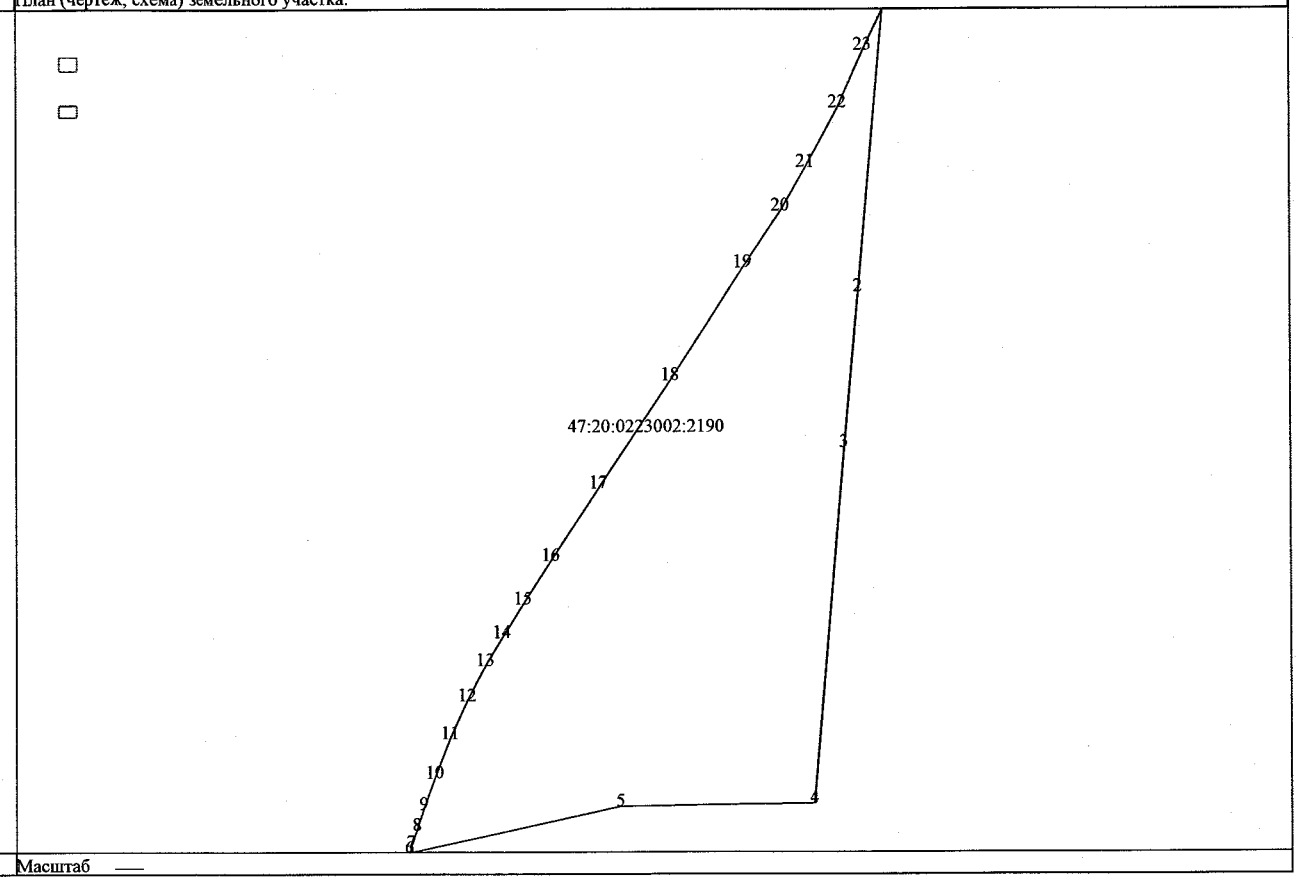


| | |
|---|---|
| 5 | Масштаб — |

(наименование должности) М.П. (подпись) (инициалы, фамилия)

**Федеральный информационный ресурс**
(полное наименование органа кадастрового учета)

**КП.1**

## КАДАСТРОВЫЙ ПАСПОРТ ЗЕМЕЛЬНОГО УЧАСТКА

**"14" октября 2016г. № 99/2016/8555634**

| | | | | | |
|---|---|---|---|---|---|
| 1 | Кадастровый номер: | **47:20:0000000:100** | 2 | Лист № 1 | 3 Всего листов: 183 |
| 4 | Номер кадастрового квартала: | 47:20:0000000 | | | |
| 5 | Предыдущие номера: 47-00-30/2004-9 — | | 6 | Дата внесения номера в государственный кадастр недвижимости: 17.12.2004 | |
| 7 | — | | | | |
| 8 | Кадастровые номера объектов капитального строительства: 47:20:0000000:5592, 47:20:0000000:13812, 47:20:0221001:120, 47:20:1024003:31, 47:20:0911006:211, 47:20:0903007:17, 47:20:0753003:321 | | | | |
| 9 | Сведения о местоположении прилагаются на дополнительном листе | | | | |
| 10 | Категория земель: Земли лесного фонда | | | | |
| 11 | Разрешенное использование: - | | | | |
| 12 | Площадь: 1959853267 кв. м | | | | |
| 13 | Кадастровая стоимость: 1411106924.88 руб. | | | | |
| 14 | Сведения о правах: | | | | |

| Правообладатель | Вид права, номер и дата регистрации | Особые отметки | Документ |
|---|---|---|---|
| Российская Федерация | Собственность, № 47-01/00-30/2004-9 от 17.12.2004 | — | — |

| | | |
|---|---|---|
| 15 | Особые отметки: Граница земельного участка не установлена в соответствии с требованиями земельного законодательства. Посредством данного земельного участка обеспечен доступ к земельному участку (земельным участкам) с кадастровым номером (кадастровыми номерами) 47:20:0000000:3191, 47:20:0207004:40, 47:20:0207006:24, 47:20:0207006:25, 47:20:0209001:43, 47:20:0223002:2078, 47:20:0225002:115, 47:20:0302001:77, 47:20:0447001:74, 47:20:0447002:82, 47:20:0447002:83, 47:20:0448002:156, 47:20:0449001:138, 47:20:0449001:145, 47:20:0752005:151, 47:20:0754001:674, 47:20:0833001:308, 47:20:0833001:310, 47:20:0833001:312, 47:20:0833001:313, 47:20:0833001:314, 47:20:0833001:316, 47:20:0833001:320, 47:20:0833001:333, 47:20:1001009:11, 47:20:1023001:22, 47:20:1023001:23. | |
| 16 | Сведения о природных объектах: — | |
| 17 | Дополнительные сведения: | |
| 17.1 | Кадастровые номера участков, образованных с земельным участком: — | |
| 17.2 | Кадастровый номер преобразованного участка: — | |
| 17.3 | Кадастровые номера участков, подлежащих снятию или снятых с кадастрового учета: — | |
| 17.4 | Кадастровые номера участков, образованных из земельного участка: 47:20:0754001:205, 47:20:0224001:9, 47:20:0223002:2055, 47:20:0000000:3113, 47:20:0833001:272, 47:20:0000000:5631, 47:20:0000000:14520, 47:20:0223002:2240, 47:20:0225002:120, 47:20:0833001:369, 47:20:0833001:367, 47:20:0833001:311, 47:20:0449001:128, 47:20:0450001:299, 47:20:0000000:14368, 47:20:0447001:75, 47:20:0225002:116, 47:20:0000000:5650, 47:20:0750001:26, 47:20:0223002:2088, 47:20:0119001:79, 47:20:0000000:14588, 47:20:0903007:16, 47:20:0119001:85, 47:20:0116004:10, 47:20:0449001:122, 47:20:0447001:76, 47:20:0000000:3111, 47:20:0833001:366, 47:20:0207001:78, 47:20:0119001:87, 47:20:0119001:84, 47:20:0447002:77, 47:20:0834001:51, 47:20:0119001:90, 47:20:0447002:79, 47:20:0223002:199, 47:20:0833001:270, 47:20:0000000:3168, 47:20:0833001:279, 47:20:1023001:14, 47:20:0000000:5651, 47:20:0000000:3160, 47:20:0223002:2241, 47:20:0620003:16, 47:20:0209001:49, 47:20:0322003:362, 47:20:0833001:368, 47:20:0449001:110, 47:20:0451001:85, 47:20:0449001:139, 47:20:0322003:350, 47:20:0448001:96, 47:20:0447001:71, 47:20:0447002:80, 47:20:0223002:2216, 47:20:0225002:111, 47:20:0447002:81, 47:20:0119001:88, 47:20:0833001:365, 47:20:0223002:2253, 47:20:0119001:91, 47:20:0447002:78, 47:20:1023001:15, 47:20:0000000:5575, 47:20:0447001:77, 47:20:0000000:3179, 47:20:0000000:14605, 47:20:0225002:112, 47:20:0833001:364, 47:20:0322003:143, 47:20:0119001:86, 47:20:0000000:188, 47:20:0000000:5640, 47:20:0223002:2056, 47:20:0447001:72, 47:20:0000000:14235, 47:20:0223002:2054, 47:20:0000000:14358, 47:20:0207007:49, 47:20:0833001:278, 47:20:0225002:122, 47:20:0000000:14604, 47:20:0000000:14367, 47:20:0833001:305, 47:20:0119001:93, 47:20:0447001:73, 47:20:0000000:14585, 47:20:0225002:123, 47:20:0119001:92, 47:20:0209001:40, 47:20:0000000:14603, 47:20:0000000:14602, 47:20:0000000:14601, 47:20:0000000:5642, 47:20:0223002:2234, 47:20:0207001:79, 47:20:0449004:1 | |
| 18 | Характер сведений государственного кадастра недвижимости (статус записи о земельном участке): Сведения об объекте недвижимости имеют статус ранее учтенные | |
| 19 | Сведения о кадастровых инженерах: Симонов Юрий Николаевич №78-11-0308, ЗАО "Институт телекоммуникаций" | |

(наименование должности) М.П. (подпись) (инициалы, фамилия)

ПРИЛОЖЕНИЕ 87

КП.1

**КАДАСТРОВЫЙ ПАСПОРТ ЗЕМЕЛЬНОГО УЧАСТКА**

**"14" октября 2016г. № 99/2016/8555634**

| | | | | | | |
|---|---|---|---|---|---|---|
| 1 | Кадастровый номер: | 47:20:0000000:100 | 2 | Лист № 2 | 3 | Всего листов: 183 |
| 9 | Адрес (описание местоположения): Ленинградская область, Кингисеппский район, Кингисеппское лесничество, участковые лесничества: Усть-Лужское кв.1-82, 83-87(части), 88-91, 92-94(части), 95-99, 100-101(части), 102-297, Сойкинское кв.1-182, Котельское кв.1-38, 41-171, Георгиевское кв.1-117, Ивангородское кв.81-86, 90-281, 290-384, Кингисеппское кв.7-11, 17-24, 27, 28, 34, 37-42, 58-62, 79-84, 94-100, 118, 126-129, 146-153, 164-169, 178-209, Ивановское кв.1-60, 63-79, 85-96, 101-105, 112-117, 122-132, 140-158, 160-182, Тикописское кв.1-6, 12-16, 25, 26, 29, 31, 33, 35, 36, 43-57, 63-78, 85-93, 101-117, 119-125, 130-145, 154-163, 170-177, Приморское кв.1-10, 11-12(части), 13-32, 101-123, 201-223, Александровское кв.1-24, 101-113, 201-245, 301-314. | | | | | |

(наименование должности) М.П. (подпись) (инициалы, фамилия)

КП.2

**КАДАСТРОВЫЙ ПАСПОРТ ЗЕМЕЛЬНОГО УЧАСТКА**

**"14" октября 2016г. № 99/2016/8555634**

| | | | | | | |
|---|---|---|---|---|---|---|
| 1 | Кадастровый номер: | 47:20:0000000:100 | 2 | Лист № 3 | 3 | Всего листов: 183 |
| 4 | План (чертеж, схема) земельного участка: | | | | | |
| 5 | Масштаб — | | | | | |

(наименование должности) М.П. (подпись) (инициалы, фамилия)

КП.3

**КАДАСТРОВЫЙ ПАСПОРТ ЗЕМЕЛЬНОГО УЧАСТКА**

**"14" октября 2016г. № 99/2016/8555634**

| 1 | Кадастровый номер: | 47:20:0000000:100 | 2 | Лист № 4 | 3 | Всего листов: 183 |
|---|---|---|---|---|---|---|

**Сведения о частях земельного участка и обременениях**

| № п/п | Учетный номер части | Площадь ($м^2$) | Характеристика части |
|---|---|---|---|
| 1 | 2 | 3 | 4 |
| 1 | 85 | 161100 | Иные ограничения (обременения) прав, Открытое акционерное общество "Компания Усть-Луга", ВЫПИСКА ИЗ ЕДИНОГО ГОСУДАРСТВЕННОГО РЕЕСТРА ПРАВ НА НЕДВИЖИМОЕ ИМУЩЕСТВО И СДЕЛОК С НИМ №01/006/2012-056 от 12.03.2012 |
| 2 | 264 | 76600 | Аренда (в том числе, субаренда), Общество с ограниченной ответственностью "Невская трубопроводная компания", ВЫПИСКА ИЗ ЕДИНОГО ГОСУДАРСТВЕННОГО РЕЕСТРА ПРАВ НА НЕДВИЖИМОЕ ИМУЩЕСТВО И СДЕЛОК С НИМ №01/006/2012-056 от 12.03.2012 |
| 3 | 366 | 476000 | Аренда (в том числе, субаренда), ОАО "ПортЖилСтрой" |
| 4 | 409 | 3079 | Аренда (в том числе, субаренда), ОАО "Роснефтьбункер" |
| 5 | 410 | 2786 | Аренда (в том числе, субаренда), ОАО "Роснефтьбункер" |
| 6 | 412 | 6127 | Аренда (в том числе, субаренда), ОАО "Роснефтьбункер" |
| 7 | 415 | 8341 | Аренда (в том числе, субаренда), ОАО "Роснефтьбункер" |
| 8 | 417 | 4746 | Аренда (в том числе, субаренда), ОАО "Роснефтьбункер" |
| 9 | 418 | 4954 | Аренда (в том числе, субаренда), ОАО "Роснефтьбункер" |
| 10 | 419 | 78845 | Аренда (в том числе, субаренда), ОАО "Роснефтьбункер" |
| 11 | 422 | 16620 | Аренда (в том числе, субаренда), ОАО "Роснефтьбункер" |
| 12 | 423 | 11892 | Аренда (в том числе, субаренда), ОАО "Роснефтьбункер" |
| 13 | 426 | 37909 | Аренда (в том числе, субаренда), ОАО "Роснефтьбункер" |
| 14 | 428 | 14795 | Аренда (в том числе, субаренда), ОАО "Роснефтьбункер" |
| 15 | 430 | 10419 | Аренда (в том числе, субаренда), ОАО "Роснефтьбункер" |

(наименование должности) М.П. (подпись) (инициалы, фамилия)

КП.3

**КАДАСТРОВЫЙ ПАСПОРТ ЗЕМЕЛЬНОГО УЧАСТКА**

**"14" октября 2016г. № 99/2016/8555634**

| 1 | Кадастровый номер: | 47:20:0000000:100 | 2 | Лист № 5 | 3 | Всего листов: 183 |
|---|---|---|---|---|---|---|

**Сведения о частях земельного участка и обременениях**

| № п/п | Учетный номер части | Площадь ($м^2$) | Характеристика части |
|---|---|---|---|
| 1 | 2 | 3 | 4 |
| 16 | 431 | 89465 | Аренда (в том числе, субаренда), ОАО "Роснефтьбункер" |
| 17 | 433 | 141006 | Аренда (в том числе, субаренда), ОАО "Роснефтьбункер" |
| 18 | 441 | 363383 | Аренда (в том числе, субаренда), ОАО "Роснефтьбункер" |
| 19 | 447 | 183956 | Аренда (в том числе, субаренда), ОАО "Роснефтьбункер" |
| 20 | 450 | 110734 | Аренда (в том числе, субаренда), ОАО "Роснефтьбункер" |
| 21 | 452 | 93096 | Аренда (в том числе, субаренда), ОАО "Роснефтьбункер" |
| 22 | 454 | 125401 | Аренда (в том числе, субаренда), ОАО "Роснефтьбункер" |
| 23 | 457 | 13954 | Аренда (в том числе, субаренда), ОАО "Роснефтьбункер" |
| 24 | 459 | 23684 | Аренда (в том числе, субаренда), ОАО "Роснефтьбункер" |
| 25 | 461 | 485386 | Аренда (в том числе, субаренда), ОАО "Роснефтьбункер" |
| 26 | 465 | 290182 | Аренда (в том числе, субаренда), ОАО "Роснефтьбункер" |
| 27 | 471 | 90850 | Аренда (в том числе, субаренда) |
| 28 | 473 | 68993 | Аренда (в том числе, субаренда), ОАО "Роснефтьбункер" |
| 29 | 475 | 179868 | Аренда (в том числе, субаренда), ОАО "Роснефтьбункер" |
| 30 | 477 | 126209 | Аренда (в том числе, субаренда), ОАО "Роснефтьбункер" |

(наименование должности) М.П. (подпись) (инициалы, фамилия)

КП.3

**КАДАСТРОВЫЙ ПАСПОРТ ЗЕМЕЛЬНОГО УЧАСТКА**

**"14" октября 2016г. № 99/2016/8555634**

| 1 | Кадастровый номер: | 47:20:0000000:100 | 2 | Лист № 6 | 3 | Всего листов: 183 |
|---|---|---|---|---|---|---|

**Сведения о частях земельного участка и обременениях**

| № п/п | Учетный номер части | Площадь ($м^2$) | Характеристика части |
|---|---|---|---|
| 1 | 2 | 3 | 4 |
| 31 | 478 | 201124 | Аренда (в том числе, субаренда), ОАО "Роснефтьбункер" |
| 32 | 480 | 6262 | Аренда (в том числе, субаренда), ОАО "Роснефтьбункер" |
| 33 | 481 | 20544 | Аренда (в том числе, субаренда), ОАО "Роснефтьбункер" |
| 34 | 589 | 3700 | Аренда (в том числе, субаренда), ООО "Рыболовецкая Артель Устье" |
| 35 | 590 | 1000 | Аренда (в том числе, субаренда), ООО "Рыболовецкая Артель Устье" |
| 36 | 591 | 2000 | Аренда (в том числе, субаренда), ООО "Рыболовецкая Артель Устье" |
| 37 | 592 | 2800 | Аренда (в том числе, субаренда), ООО "Рыболовецкая Артель Устье" |
| 38 | 610 | 44300 | Аренда (в том числе, субаренда), ООО "Гефес" |
| 39 | 649 | 34493 | Аренда (в том числе, субаренда) |
| 40 | 654 | 188800 | Аренда (в том числе, субаренда), ООО "Всеволожское СМП" |
| 41 | 655 | 3073028 | Иные ограничения (обременения) прав, Временные. Дата истечения срока действия временного характера - 20.09.2017 |
| 42 | 656 | 56128900 | Иные ограничения (обременения) прав, Временные. Дата истечения срока действия временного характера - 22.09.2017 |
| 43 | 657 | 74901 | Иные ограничения (обременения) прав, Временные. Дата истечения срока действия временного характера - 25.09.2017 |
| 44 | 658 | 24307 | Аренда (в том числе, субаренда), Временные. Дата истечения срока действия временного характера - 25.09.2017 |
| 45 | 659 | 120045 | Иные ограничения (обременения) прав, Временные. Дата истечения срока действия временного характера - 25.09.2017 |

4

(наименование должности) М.П. (подпись) (инициалы, фамилия)

КП.3

**КАДАСТРОВЫЙ ПАСПОРТ ЗЕМЕЛЬНОГО УЧАСТКА**

**"14" октября 2016г. № 99/2016/8555634**

| 1 | Кадастровый номер: | 47:20:0000000:100 | 2 | Лист № 7 | 3 | Всего листов: 183 |
|---|---|---|---|---|---|---|

**Сведения о частях земельного участка и обременениях**

| № п/п | Учетный номер части | Площадь ($м^2$) | Характеристика части |
|---|---|---|---|
| 1 | 2 | 3 | 4 |
| 46 | 660 | 299974 | Иные ограничения (обременения) прав, Временные. Дата истечения срока действия временного характера - 25.09.2017 |
| 47 | 661 | 676640 | Иные ограничения (обременения) прав, Временные. Дата истечения срока действия временного характера - 25.09.2017 |
| 48 | 662 | 3500 | Иные ограничения (обременения) прав, Временные. Дата истечения срока действия временного характера - 28.09.2017 |
| 49 | 663 | 3500 | Иные ограничения (обременения) прав, Временные. Дата истечения срока действия временного характера - 28.09.2017 |
| 50 | 664 | 3500 | Иные ограничения (обременения) прав, Временные. Дата истечения срока действия временного характера - 28.09.2017 |
| 51 | 665 | 2717 | Иные ограничения (обременения) прав, Временные. Дата истечения срока действия временного характера - 28.09.2017 |
| 52 | 666 | 3500 | Аренда (в том числе, субаренда), ООО "Аргус" |
| 53 | 667 | 1848 | Иные ограничения (обременения) прав, Временные. Дата истечения срока действия временного характера - 28.09.2017 |
| 54 | 668 | 535 | Иные ограничения (обременения) прав, Временные. Дата истечения срока действия временного характера - 28.09.2017 |
| 55 | 669 | 535 | Иные ограничения (обременения) прав, Временные. Дата истечения срока действия временного характера - 28.09.2017 |
| 56 | 670 | 12 | Иные ограничения (обременения) прав, Временные. Дата истечения срока действия временного характера - 30.10.2017 |
| 57 | 671 | 85 | Иные ограничения (обременения) прав, Временные. Дата истечения срока действия временного характера - 30.10.2017 |
| 58 | 672 | 1855247 | Иные ограничения (обременения) прав, Временные. Дата истечения срока действия временного характера - 31.10.2017 |
| 59 | 673 | 520114 | Иные ограничения (обременения) прав, Временные. Дата истечения срока действия временного характера - 01.11.2017 |
| 60 | 674 | 7376527 | Иные ограничения (обременения) прав, Временные. Дата истечения срока действия временного характера - 01.11.2017 |

4

(наименование должности) М.П. (подпись) (инициалы, фамилия)

КП.3

**КАДАСТРОВЫЙ ПАСПОРТ ЗЕМЕЛЬНОГО УЧАСТКА**

**"14" октября 2016г. № 99/2016/8555634**

| 1 | Кадастровый номер: | 47:20:0000000:100 | 2 | Лист № 8 | 3 | Всего листов: 183 |
|---|---|---|---|---|---|---|

**Сведения о частях земельного участка и обременениях**

| № п/п | Учетный номер части | Площадь ($м^2$) | Характеристика части |
|---|---|---|---|
| 1 | 2 | 3 | 4 |
| 61 | 675 | 8169919 | Иные ограничения (обременения) прав, Временные. Дата истечения срока действия временного характера - 01.11.2017 |
| 62 | 676 | 6288734 | Иные ограничения (обременения) прав, Временные. Дата истечения срока действия временного характера - 01.11.2017 |
| 63 | 677 | 25720 | Иные ограничения (обременения) прав, Временные. Дата истечения срока действия временного характера - 29.11.2017 |
| 64 | 678 | 3101 | Иные ограничения (обременения) прав, Временные. Дата истечения срока действия временного характера - 29.11.2017 |
| 65 | 679 | 312 | Иные ограничения (обременения) прав, Временные. Дата истечения срока действия временного характера - 29.11.2017 |
| 66 | 680 | 2351 | Иные ограничения (обременения) прав, Временные. Дата истечения срока действия временного характера - 29.11.2017 |
| 67 | 681 | 3101 | Иные ограничения (обременения) прав, Временные. Дата истечения срока действия временного характера - 29.11.2017 |
| 68 | 682 | 4274 | Иные ограничения (обременения) прав, Временные. Дата истечения срока действия временного характера - 29.11.2017 |
| 69 | 683 | 3907 | Иные ограничения (обременения) прав, Временные. Дата истечения срока действия временного характера - 29.11.2017 |
| 70 | 684 | 12876 | Иные ограничения (обременения) прав, Временные. Дата истечения срока действия временного характера - 29.11.2017 |
| 71 | 685 | 22165 | Иные ограничения (обременения) прав, Временные. Дата истечения срока действия временного характера - 29.11.2017 |
| 72 | 686 | 312 | Иные ограничения (обременения) прав, Временные. Дата истечения срока действия временного характера - 29.11.2017 |
| 73 | 687 | 14568 | Иные ограничения (обременения) прав, Временные. Дата истечения срока действия временного характера - 29.11.2017 |
| 74 | 688 | 28381 | Иные ограничения (обременения) прав, Временные. Дата истечения срока действия временного характера - 29.11.2017 |
| 75 | 689 | 4274 | Иные ограничения (обременения) прав, Временные. Дата истечения срока действия временного характера - 29.11.2017 |

4

(наименование должности) М.П. (подпись) (инициалы, фамилия)

КП.3

**КАДАСТРОВЫЙ ПАСПОРТ ЗЕМЕЛЬНОГО УЧАСТКА**

**"14" октября 2016г. № 99/2016/8555634**

| 1 | Кадастровый номер: | 47:20:0000000:100 | 2 | Лист № 9 | 3 | Всего листов: 183 |
|---|---|---|---|---|---|---|

**Сведения о частях земельного участка и обременениях**

| № п/п | Учетный номер части | Площадь ($м^2$) | Характеристика части |
|---|---|---|---|
| 1 | 2 | 3 | 4 |
| 76 | 690 | 14568 | Иные ограничения (обременения) прав, Временные. Дата истечения срока действия временного характера - 29.11.2017 |
| 77 | 691 | 312 | Иные ограничения (обременения) прав, Временные. Дата истечения срока действия временного характера - 29.11.2017 |
| 78 | 692 | 7229 | Иные ограничения (обременения) прав, Временные. Дата истечения срока действия временного характера - 22.01.2018 |
| 79 | 693 | 5642 | Иные ограничения (обременения) прав, Временные. Дата истечения срока действия временного характера - 22.01.2018 |
| 80 | 694 | 42956 | Иные ограничения (обременения) прав, Временные. Дата истечения срока действия временного характера - 22.01.2018 |
| 81 | 695 | 914 | Иные ограничения (обременения) прав, Временные. Дата истечения срока действия временного характера - 22.01.2018 |
| 82 | 696 | 4390 | Иные ограничения (обременения) прав, Временные. Дата истечения срока действия временного характера - 14.02.2018 |
| 83 | 697 | 70208 | Иные ограничения (обременения) прав, Временные. Дата истечения срока действия временного характера - 14.02.2018 |
| 84 | 698 | 162858 | Иные ограничения (обременения) прав, Временные. Дата истечения срока действия временного характера - 14.02.2018 |
| 85 | 699 | 33328 | Иные ограничения (обременения) прав, Временные. Дата истечения срока действия временного характера - 14.02.2018 |
| 86 | 700 | 10815 | Иные ограничения (обременения) прав, Временные. Дата истечения срока действия временного характера - 14.02.2018 |
| 87 | 701 | 7798 | Иные ограничения (обременения) прав, Временные. Дата истечения срока действия временного характера - 14.02.2018 |
| 88 | 702 | 46061 | Иные ограничения (обременения) прав, Временные. Дата истечения срока действия временного характера - 14.02.2018 |
| 89 | 703 | 909 | Иные ограничения (обременения) прав, Временные. Дата истечения срока действия временного характера - 14.02.2018 |
| 90 | 704 | 7798 | Иные ограничения (обременения) прав, Временные. Дата истечения срока действия временного характера - 14.02.2018 |

4

(наименование должности) М.П. (подпись) (инициалы, фамилия)

КП.3

**КАДАСТРОВЫЙ ПАСПОРТ ЗЕМЕЛЬНОГО УЧАСТКА**

**"14" октября 2016г. № 99/2016/8555634**

| 1 | Кадастровый номер: | 47:20:0000000:100 | 2 | Лист № 10 | 3 | Всего листов: 183 |
|---|---|---|---|---|---|---|

**Сведения о частях земельного участка и обременениях**

| № п/п | Учетный номер части | Площадь ($м^2$) | Характеристика части |
|---|---|---|---|
| 1 | 2 | 3 | 4 |
| 91 | 705 | 134357 | Иные ограничения (обременения) прав, Временные. Дата истечения срока действия временного характера - 14.02.2018 |
| 92 | 706 | 20000 | Иные ограничения (обременения) прав, Временные. Дата истечения срока действия временного характера - 12.09.2018 |
| 93 | 707 | 18500 | Аренда (в том числе, субаренда), ЗАО "Ивангородский лес" |
| 94 | 709 | 26789 | Аренда (в том числе, субаренда), Договор аренды лесного участка №№ 2-2009-02-1-3 от 02.02.2009, Временные. Дата истечения срока действия временного характера - 14.02.2020 |
| 95 | 710 | 298535 | Аренда (в том числе, субаренда), Договор аренды лесного участка №№ 2-2009-02-1-3 от 02.02.2009, Временные. Дата истечения срока действия временного характера - 14.02.2020 |
| 96 | 711 | 6000 | Аренда (в том числе, субаренда), Договор аренды лесного участка №№ 2-2009-02-1-3 от 02.02.2009, Временные. Дата истечения срока действия временного характера - 14.02.2020 |
| 97 | 712 | 188699 | Аренда (в том числе, субаренда), Договор аренды лесного участка №№ 2-2009-02-1-3 от 02.02.2009, Временные. Дата истечения срока действия временного характера - 14.02.2020 |
| 98 | 713 | 7430 | Аренда (в том числе, субаренда), Дополнительное соглашение к договору аренды лесного участка № 2-2009-02-1-3 от 02.02.2009г. №б/н от 24.04.2014, Временные. Дата истечения срока действия временного характера - 14.02.2020 |
| 99 | 714 | 109922 | Аренда (в том числе, субаренда), Договор аренды лесного участка №№ 2-2009-02-1-3 от 02.02.2009, Временные. Дата истечения срока действия временного характера - 14.02.2020 |
| 100 | 715 | 9413241 | Аренда (в том числе, субаренда), Договор аренды лесного участка №№ 2-2009-02-1-3 от 02.02.2009, Временные. Дата истечения срока действия временного характера - 14.02.2020 |
| 101 | 716 | 8177286 | Аренда (в том числе, субаренда), Договор аренды лесного участка №№ 2-2009-02-1-3 от 02.02.2009, Временные. Дата истечения срока действия временного характера - 14.02.2020 |
| 102 | 717 | 4047971 | Аренда (в том числе, субаренда), Договор аренды лесного участка №№ 2-2009-02-1-3 от 02.02.2009, Временные. Дата истечения срока действия временного характера - 14.02.2020 |
| 103 | 718 | 684947 | Аренда (в том числе, субаренда), Договор аренды лесного участка №№ 2-2009-02-1-3 от 02.02.2009, Временные. Дата истечения срока действия временного характера - 14.02.2020 |
| 104 | 719 | 303005 | Аренда (в том числе, субаренда), Договор аренды лесного участка №№ 2-2009-02-1-3 от 02.02.2009, Временные. Дата истечения срока действия временного характера - 14.02.2020 |
| 105 | 720 | 416000 | Аренда (в том числе, субаренда), Договор аренды лесного участка №№ 2-2009-02-1-3 от 02.02.2009, Временные. Дата истечения срока действия временного характера - 14.02.2020 |

(наименование должности) М.П. (подпись) (инициалы, фамилия)

КП.3

**КАДАСТРОВЫЙ ПАСПОРТ ЗЕМЕЛЬНОГО УЧАСТКА**

**"14" октября 2016г. № 99/2016/8555634**

| 1 | Кадастровый номер: | 47:20:0000000:100 | 2 | Лист № 11 | 3 | Всего листов: 183 |
|---|---|---|---|---|---|---|

**Сведения о частях земельного участка и обременениях**

| № п/п | Учетный номер части | Площадь ($м^2$) | Характеристика части |
|---|---|---|---|
| 1 | 2 | 3 | 4 |
| 106 | 721 | 183000 | Аренда (в том числе, субаренда), Договор аренды лесного участка №№ 2-2009-02-1-3 от 02.02.2009, Временные. Дата истечения срока действия временного характера - 14.02.2020 |
| 107 | 722 | 120000 | Аренда (в том числе, субаренда), Договор аренды лесного участка №№ 2-2009-02-1-3 от 02.02.2009, Временные. Дата истечения срока действия временного характера - 14.02.2020 |
| 108 | 723 | 27000 | Аренда (в том числе, субаренда), Договор аренды лесного участка №№ 2-2009-02-1-3 от 02.02.2009, Временные. Дата истечения срока действия временного характера - 14.02.2020 |
| 109 | 724 | 52000 | Аренда (в том числе, субаренда), Договор аренды лесного участка №№ 2-2009-02-1-3 от 02.02.2009, Временные. Дата истечения срока действия временного характера - 14.02.2020 |
| 110 | 725 | 40058 | Аренда (в том числе, субаренда), Договор аренды лесного участка №№ 2-2009-02-1-3 от 02.02.2009, Временные. Дата истечения срока действия временного характера - 14.02.2020 |
| 111 | 726 | 152784 | Аренда (в том числе, субаренда), Договор аренды лесного участка №№ 2-2009-02-1-3 от 02.02.2009, Временные. Дата истечения срока действия временного характера - 14.02.2020 |
| 112 | 727 | 63000 | Аренда (в том числе, субаренда), Договор аренды лесного участка №№ 2-2009-02-1-3 от 02.02.2009, Временные. Дата истечения срока действия временного характера - 14.02.2020 |
| 113 | 728 | 31341 | Аренда (в том числе, субаренда), Договор аренды лесного участка №№ 2-2009-02-1-3 от 02.02.2009, Временные. Дата истечения срока действия временного характера - 14.02.2020 |
| 114 | 729 | 160000 | Аренда (в том числе, субаренда), Договор аренды лесного участка №№ 2-2009-02-1-3 от 02.02.2009, Временные. Дата истечения срока действия временного характера - 14.02.2020 |
| 115 | 730 | 38000 | Аренда (в том числе, субаренда), Договор аренды лесного участка №№ 2-2009-02-1-3 от 02.02.2009, Временные. Дата истечения срока действия временного характера - 14.02.2020 |
| 116 | 731 | 105045 | Аренда (в том числе, субаренда), Договор аренды лесного участка №№ 2-2009-02-1-3 от 02.02.2009, Временные. Дата истечения срока действия временного характера - 14.02.2020 |
| 117 | 732 | 79453056 | Аренда (в том числе, субаренда), Дополнительное соглашение к договору аренды лесного участка № 2-2009-02-1-3 от 02.02.2009г. №б/н от 24.04.2014, Временные. Дата истечения срока действия временного характера - 14.02.2020 |
| 118 | 733 | 56554891 | Аренда (в том числе, субаренда), Договор аренды лесного участка №№ 2-2009-02-1-3 от 02.02.2009, Временные. Дата истечения срока действия временного характера - 14.02.2020 |
| 119 | 734 | 144 | Аренда (в том числе, субаренда), Временные. Дата истечения срока действия временного характера - 15.04.2020 |
| 120 | 735 | 4000 | Безвозмездное (срочное) пользование земельным/лесным участком, Заключение №01-3056/14 от 12.12.2014, Временные. Дата истечения срока действия временного характера - 22.04.2020 |

(наименование должности) М.П. (подпись) (инициалы, фамилия)

КП.3

**КАДАСТРОВЫЙ ПАСПОРТ ЗЕМЕЛЬНОГО УЧАСТКА**

**"14" октября 2016г. № 99/2016/8555634**

| 1 | Кадастровый номер: | 47:20:0000000:100 | 2 | Лист № 12 | 3 | Всего листов: 183 |
|---|---|---|---|---|---|---|

**Сведения о частях земельного участка и обременениях**

| № п/п | Учетный номер части | Площадь ($м^2$) | Характеристика части |
|---|---|---|---|
| 1 | 2 | 3 | 4 |
| 121 | 736 | 30700 | Иные ограничения (обременения) прав, Проектная документация №б/н, Временные. Дата истечения срока действия временного характера - 27.05.2020 |
| 122 | 737 | 636537 | Аренда (в том числе, субаренда), Временные. Дата истечения срока действия временного характера - 27.06.2020 |
| 123 | 738 | 1258793 | Аренда (в том числе, субаренда), Временные. Дата истечения срока действия временного характера - 27.06.2020 |
| 124 | 739 | 1088331 | Аренда (в том числе, субаренда), Временные. Дата истечения срока действия временного характера - 27.06.2020 |
| 125 | 740 | 4502 | Иные ограничения (обременения) прав, Временные. Дата истечения срока действия временного характера - 14.07.2020 |
| 126 | 741 | 153 | Иные ограничения (обременения) прав, Временные. Дата истечения срока действия временного характера - 27.08.2020 |
| 127 | 742 | 150 | Иные ограничения (обременения) прав, Временные. Дата истечения срока действия временного характера - 01.09.2020 |
| 128 | 743 | 20700 | Иные ограничения (обременения) прав, Временные. Дата истечения срока действия временного характера - 08.09.2020 |
| 129 | 744 | 144 | Иные ограничения (обременения) прав, Временные. Дата истечения срока действия временного характера - 17.09.2020 |
| 130 | 745 | 4500 | Ограничения прав на земельный участок, предусмотренные статьями 56, 56.1 Земельного кодекса Российской Федерации, Временные. Дата истечения срока действия временного характера - 28.10.2020 |
| 131 | 746 | 25372 | Иные ограничения (обременения) прав, Временные. Дата истечения срока действия временного характера - 07.11.2020 |
| 132 | 747 | 520000 | Иные ограничения (обременения) прав, Временные. Дата истечения срока действия временного характера - 18.11.2020 |
| 133 | 748 | 234000 | Иные ограничения (обременения) прав, Временные. Дата истечения срока действия временного характера - 02.12.2020 |
| 134 | 749 | 93000 | Иные ограничения (обременения) прав, Временные. Дата истечения срока действия временного характера - 02.12.2020 |
| 135 | 750 | 135888 | Иные ограничения (обременения) прав, Временные. Дата истечения срока действия временного характера - 08.12.2020 |

4

(наименование должности) М.П. (подпись) (инициалы, фамилия)

КП.3

**КАДАСТРОВЫЙ ПАСПОРТ ЗЕМЕЛЬНОГО УЧАСТКА**

**"14" октября 2016г. № 99/2016/8555634**

| 1 | Кадастровый номер: | 47:20:0000000:100 | 2 | Лист № 13 | 3 | Всего листов: 183 |
|---|---|---|---|---|---|---|

**Сведения о частях земельного участка и обременениях**

| № п/п | Учетный номер части | Площадь ($м^2$) | Характеристика части |
|---|---|---|---|
| 1 | 2 | 3 | 4 |
| 4 | 136 | 751 | 2611 | Иные ограничения (обременения) прав, Проектная документация лесного участка №10 от 24.08.2015, Временные. Дата истечения срока действия временного характера - 09.02.2021 |
| | 137 | 752 | 1016225 | Иные ограничения (обременения) прав, Проектная документация лесного участка №10 от 24.08.2015, Временные. Дата истечения срока действия временного характера - 09.02.2021 |
| | 138 | 753 | 1500 | Иные ограничения (обременения) прав, проектная документация лесного участка №6/н от 29.12.2009, Временные. Дата истечения срока действия временного характера - 02.04.2021 |
| | 139 | 754 | 7984 | Аренда (в том числе, субаренда), Проектная документация лесного участка №47 от 28.09.2015, Временные. Дата истечения срока действия временного характера - 02.04.2021 |
| | 140 | 755 | 38722 | Аренда (в том числе, субаренда), Проектная документация лесного участка №47 от 28.09.2015, Временные. Дата истечения срока действия временного характера - 02.04.2021 |
| | 141 | 756 | 704780 | Аренда (в том числе, субаренда), Проектная документация лесного участка №47 от 28.09.2015, Временные. Дата истечения срока действия временного характера - 02.04.2021 |
| | 142 | 757 | 61931 | Иные ограничения (обременения) прав, Заключение №01-2179/15 от 30.09.2015, Временные. Дата истечения срока действия временного характера - 12.04.2021 |
| | 143 | 758 | 36200 | Аренда (в том числе, субаренда), Договор аренды лесного участка №158/Р-2010-12 от 23.12.2010, Временные. Дата истечения срока действия временного характера - 15.04.2021 |
| | 144 | 759 | 1740 | Иные ограничения (обременения) прав, проектная документация лесного участка №17 от 09.09.2015, Временные. Дата истечения срока действия временного характера - 15.04.2021 |
| | 145 | 760 | 2500 | Аренда (в том числе, субаренда), проектная документация лесного участка №16 от 08.09.2015, Временные. Дата истечения срока действия временного характера - 19.04.2021 |
| | 146 | 761 | 5100 | Аренда (в том числе, субаренда), договор аренды лесного участка №534/ДС-2013-03 от 11.03.2016, Временные. Дата истечения срока действия временного характера - 27.04.2021 |
| | 147 | 762 | 169 | Аренда (в том числе, субаренда), проектная документация лесного участка №49 от 28.09.2015, Временные. Дата истечения срока действия временного характера - 13.05.2021 |
| | 148 | 763 | 3000 | Аренда (в том числе, субаренда), договор аренды лесного участка №338/ДС-2011-12 от 22.12.2011, Временные. Дата истечения срока действия временного характера - 01.06.2021 |
| | 149 | 764 | 174 | Иные ограничения (обременения) прав, Договор аренды лесного участка №709/ДС-2014-05 от 07.05.2014, Временные. Дата истечения срока действия временного характера - 24.06.2021 |
| | 150 | 765 | 248 | Аренда (в том числе, субаренда), Договор аренды лесного участка №614/ДС-2013-11 от 11.11.2013, Временные. Дата истечения срока действия временного характера - 24.06.2021 |

(наименование должности) М.П. (подпись) (инициалы, фамилия)

КП.3

## КАДАСТРОВЫЙ ПАСПОРТ ЗЕМЕЛЬНОГО УЧАСТКА

"14" октября 2016г. № 99/2016/8555634

| 1 | Кадастровый номер: | 47:20:0000000:100 | 2 | Лист № 14 | 3 | Всего листов: 183 |
|---|---|---|---|---|---|---|

**Сведения о частях земельного участка и обременениях**

| № п/п | Учетный номер части | Площадь ($м^2$) | Характеристика части |
|---|---|---|---|
| 1 | 2 | 3 | 4 |
| 4 | 151 | 766 | 144 | Иные ограничения (обременения) прав, Проектная документация лесного участка №б/н, Временные. Дата истечения срока действия временного характера - 15.07.2021 |
| | 152 | 767 | 265 | Аренда (в том числе, субаренда), Договор аренды лесного участка №103/Р-2010-08 от 09.08.2010, Временные. Дата истечения срока действия временного характера - 07.10.2021 |
| | 153 | 768 | 844 | Аренда (в том числе, субаренда), Договор аренды лесного участка №38/Р-2011-12 от 28.12.2011, Временные. Дата истечения срока действия временного характера - 07.10.2021 |
| | 154 | 769 | 1669 | Аренда (в том числе, субаренда), Договор аренды лесного участка №38/Р-2011-12 от 26.12.2012, Временные. Дата истечения срока действия временного характера - 07.10.2021 |
| | 155 | 770 | 1029 | Аренда (в том числе, субаренда), Договор аренды лесного участка №38/Р-2011-12 от 28.12.2011, Временные. Дата истечения срока действия временного характера - 07.10.2021 |
| | 156 | 771 | 300 | Аренда (в том числе, субаренда), Проектная документация лесного участка №17 от 15.04.2016, Временные. Дата истечения срока действия временного характера - 13.10.2021 |
| | 157 | 772 | 299 | Аренда (в том числе, субаренда), Проектная документация лесного участка №17 от 15.04.2016, Временные. Дата истечения срока действия временного характера - 13.10.2021 |
| | 158 | — | весь | Аренда (в том числе, субаренда), Открытое акционерное общество "Компания Усть-Луга" |
| | 159 | — | весь | Аренда (в том числе, субаренда), Общество с ограниченной ответственностью "ИНТЕРЛАЙН" |
| | 160 | — | весь | Аренда (в том числе, субаренда), Автономная некоммерческая организация "Новая жизнь" |
| | 161 | — | весь | Аренда (в том числе, субаренда), Открытое акционерное общество "Связь объектов транспорта и добычи нефти" |
| | 162 | — | весь | Аренда (в том числе, субаренда), Закрытое акционерное общество "Гатчинский комбикормовый завод" |
| | 163 | — | весь | Аренда (в том числе, субаренда), Закрытое акционерное общество "Балтийский лесопромышленный холдинг" |
| | 164 | — | весь | Аренда (в том числе, субаренда), Закрытое акционерное общество "Балтийский лесопромышленный холдинг" |
| | 165 | — | весь | Аренда (в том числе, субаренда), Закрытое акционерное общество "Балтийский лесопромышленный холдинг" |

(наименование должности) М.П. (подпись) (инициалы, фамилия)

КП.3

**КАДАСТРОВЫЙ ПАСПОРТ ЗЕМЕЛЬНОГО УЧАСТКА**

**"14" октября 2016г. № 99/2016/8555634**

| 1 | Кадастровый номер: | 47:20:0000000:100 | 2 | Лист № 15 | 3 | Всего листов: 183 |
|---|---|---|---|---|---|---|

**Сведения о частях земельного участка и обременениях**

| № п/п | Учетный номер части | Площадь ($м^2$) | Характеристика части |
|---|---|---|---|
| 1 | 2 | 3 | 4 |
| 166 | — | весь | Аренда (в том числе, субаренда), Общество с ограниченной ответственностью "АРГУС" |
| 167 | — | весь | Аренда (в том числе, субаренда), Открытое акционерное общество "Транспортно-логистический комплекс" |
| 168 | — | весь | Аренда (в том числе, субаренда), Общество с ограниченной ответственностью "РегионТехСервис" |
| 169 | — | весь | Аренда (в том числе, субаренда), Открытое акционерное общество "Российские железные дороги" |
| 170 | — | весь | Аренда (в том числе, субаренда), Открытое акционерное общество "Газпром" |
| 171 | — | весь | Аренда (в том числе, субаренда), Закрытое акционерное общество"Кингисеппская ПМК-12" |
| 172 | — | весь | Аренда (в том числе, субаренда), Открытое акционерное общество "Усть-Луга Ойл" |
| 173 | — | весь | Аренда (в том числе, субаренда), Общество с ограниченной ответственностью "НОВАТЭК-Усть-Луга" |
| 174 | — | весь | Аренда (в том числе, субаренда), Садоводческое некоммерческое товарищество "Энергетик" |
| 175 | — | весь | Аренда (в том числе, субаренда), Общество с ограниченной ответственностью "Прима" |
| 176 | — | весь | Аренда (в том числе, субаренда), Открытое акционерное общество "Российские железные дороги" |
| 177 | — | весь | Аренда (в том числе, субаренда), Открытое акционерное общество "Усть-Лужский Контейнерный Терминал" |
| 178 | — | весь | Аренда (в том числе, субаренда), Открытое акционерное общество "Компания Усть-Луга" |
| 179 | — | весь | Аренда (в том числе, субаренда), Открытое акционерное общество "Российские железные дороги" |
| 180 | — | весь | Аренда (в том числе, субаренда), Общество с ограниченной ответственностью "Эталон-М" |

(наименование должности) М.П. (подпись) (инициалы, фамилия)

КП.3

**КАДАСТРОВЫЙ ПАСПОРТ ЗЕМЕЛЬНОГО УЧАСТКА**

**"14" октября 2016г. № 99/2016/8555634**

| 1 | Кадастровый номер: | 47:20:0000000:100 | 2 | Лист № 16 | 3 | Всего листов: 183 |
|---|---|---|---|---|---|---|

**Сведения о частях земельного участка и обременениях**

| № п/п | Учетный номер части | Площадь ($м^2$) | Характеристика части |
|---|---|---|---|
| 1 | 2 | 3 | 4 |
| 181 | — | весь | Аренда (в том числе, субаренда), Общество с ограниченной ответственностью "ПГС-Прогресс" |
| 182 | — | весь | Аренда (в том числе, субаренда), Общество с ограниченной ответственностью "Линк Девелопмент" |
| 183 | — | весь | Аренда (в том числе, субаренда), Общество с ограниченной ответственностью "ЦЕНТУРИОН" |
| 184 | — | весь | Аренда (в том числе, субаренда), Открытое акционерное общество "Российские железные дороги" |
| 185 | — | весь | Аренда (в том числе, субаренда), Общество с ограниченной ответственностью "Линк Девелопмент" |
| 186 | — | весь | Аренда (в том числе, субаренда), Открытое акционерное общество "Российские железные дороги" |
| 187 | — | весь | Аренда (в том числе, субаренда), Открытое акционерное общество "Управление промышленных предприятий" |
| 188 | — | весь | Аренда (в том числе, субаренда), Открытое акционерное общество "Управление промышленных предприятий" |
| 189 | — | весь | Аренда (в том числе, субаренда), Общество с ограниченной ответственностью "Балтийский металлургический терминал" |
| 190 | — | весь | Ипотека в силу закона, Открытое акционерное общество "Федеральный центр проектного финансирования" |
| 191 | — | весь | Аренда (в том числе, субаренда), Общество с ограниченной ответственностью "Перегрузочный пункт" |
| 192 | — | весь | Аренда (в том числе, субаренда), Открытое акционерное общество "Усть-Луга Ойл" |
| 193 | — | весь | Аренда (в том числе, субаренда), Открытое акционерное общество "Российские железные дороги" |
| 194 | — | весь | Аренда (в том числе, субаренда), Общество с ограниченной ответственностью "ЛенНерудТорг" |
| 195 | — | весь | Аренда (в том числе, субаренда), Общество с ограниченной ответственностью "АРГУС" |

(наименование должности) М.П. (подпись) (инициалы, фамилия)

КП.3

**КАДАСТРОВЫЙ ПАСПОРТ ЗЕМЕЛЬНОГО УЧАСТКА**

**"14" октября 2016г. № 99/2016/8555634**

| 1 | Кадастровый номер: | 47:20:0000000:100 | 2 | Лист № 17 | 3 | Всего листов: 183 |
|---|---|---|---|---|---|---|

**Сведения о частях земельного участка и обременениях**

| № п/п | Учетный номер части | Площадь ($м^2$) | Характеристика части |
|---|---|---|---|
| 1 | 2 | 3 | 4 |
| 196 | — | весь | Аренда (в том числе, субаренда), Открытое акционерное общество "Российские железные дороги" |
| 197 | — | весь | Аренда (в том числе, субаренда), Общество с ограниченной ответственностью "Фактор" |
| 198 | — | весь | Аренда (в том числе, субаренда), Общество с ограниченной ответственностью "Берилл" |
| 199 | — | весь | Аренда (в том числе, субаренда), Открытое акционерное общество "Российские железные дороги" |
| 200 | — | весь | Аренда (в том числе, субаренда), Открытое акционерное общество "Российские железные дороги" |
| 201 | — | весь | Аренда (в том числе, субаренда), Общество с ограниченной ответственностью "Балтийский Карбамидный Завод" |
| 202 | — | весь | Аренда (в том числе, субаренда), Открытое акционерное общество "Газпром" |
| 203 | — | весь | Аренда (в том числе, субаренда), Общество с ограниченной ответственностью "ПРИЛУЖСКАЯ" |
| 204 | — | весь | Аренда (в том числе, субаренда), Публичное акционерное общество " Федеральная сетевая компания Единой энергетической системы" |
| 205 | — | весь | Аренда (в том числе, субаренда), Открытое акционерное общество " МегаФон" |
| 206 | — | весь | Аренда (в том числе, субаренда), Публичное акционерное общество " Федеральная сетевая компания Единой энергетической системы" |
| 207 | — | весь | Ипотека в силу закона, Кредит Свисс Интернэшнл |
| 208 | — | весь | Ипотека в силу закона, Кредит Свисс Интернэшнл |
| 209 | — | весь | Аренда (в том числе, субаренда), Федеральное государственное унитарное предприятие "Росморпорт" |
| 210 | — | весь | Аренда (в том числе, субаренда), Общество с ограниченной ответственностью "Святобор" |

4

(наименование должности) М.П. (подпись) (инициалы, фамилия)

КП.3

**КАДАСТРОВЫЙ ПАСПОРТ ЗЕМЕЛЬНОГО УЧАСТКА**

**"14" октября 2016г. № 99/2016/8555634**

| 1 | Кадастровый номер: | 47:20:0000000:100 | 2 | Лист № 18 | 3 | Всего листов: 183 |
|---|---|---|---|---|---|---|

**Сведения о частях земельного участка и обременениях**

| № п/п | Учетный номер части | Площадь ($м^2$) | Характеристика части |
|---|---|---|---|
| 1 | 2 | 3 | 4 |
| 211 | — | весь | Аренда (в том числе, субаренда), Открытое акционерное общество энергетики и электрификации "Ленэнерго" |
| 212 | — | весь | Аренда (в том числе, субаренда), Открытое акционерное общество "Российские железные дороги" |
| 213 | — | весь | Аренда (в том числе, субаренда), Открытое акционерное общество "Российские железные дороги" |
| 214 | — | весь | Аренда (в том числе, субаренда), Открытое акционерное общество "Российские железные дороги" |
| 215 | — | весь | Аренда (в том числе, субаренда), Общество с ограниченной ответственностью "АРГУС" |
| 216 | — | весь | Аренда (в том числе, субаренда), Закрытое акционерное общество"Кингисеппская ПМК-12" |
| 217 | — | весь | Аренда (в том числе, субаренда), Открытое акционерное общество "Российские железные дороги" |
| 218 | — | весь | Аренда (в том числе, субаренда), Открытое акционерное общество "Усть-Луга Ойл" |
| 219 | — | весь | Аренда (в том числе, субаренда), Открытое акционерное общество "Российские железные дороги" |
| 220 | — | весь | Аренда (в том числе, субаренда), Открытое акционерное общество "Усть-Лужский Контейнерный Терминал" |
| 221 | — | весь | Аренда (в том числе, субаренда), Открытое акционерное общество "Российские железные дороги" |
| 222 | — | весь | Аренда (в том числе, субаренда), Открытое акционерное общество "Российские железные дороги" |
| 223 | — | весь | Иные ограничения (обременения) прав, Общество с ограниченной ответственностью "Фактор" |
| 224 | — | весь | Иные ограничения (обременения) прав, Общество с ограниченной ответственностью "Фактор" |
| 225 | — | весь | Аренда (в том числе, субаренда), Общество с ограниченной ответственностью "Скала" |

(наименование должности) М.П. (подпись) (инициалы, фамилия)

КП.3

**КАДАСТРОВЫЙ ПАСПОРТ ЗЕМЕЛЬНОГО УЧАСТКА**

**"14" октября 2016г. № 99/2016/8555634**

| 1 | Кадастровый номер: | 47:20:0000000:100 | 2 | Лист № 19 | 3 | Всего листов: 183 |
|---|---|---|---|---|---|---|

**Сведения о частях земельного участка и обременениях**

| № п/п | Учетный номер части | Площадь ($м^2$) | Характеристика части |
|---|---|---|---|
| 1 | 2 | 3 | 4 |
| 226 | — | весь | Аренда (в том числе, субаренда), Общество с ограниченной ответственностью "ЮЛИС" |
| 227 | — | весь | Аренда (в том числе, субаренда), Хвиц Анатолий Павлович |
| 228 | — | весь | Аренда (в том числе, субаренда), Общество с ограниченной ответственностью "Гефес" |
| 229 | — | весь | Аренда (в том числе, субаренда), Общество с ограниченной ответственностью " ГРИН" |
| 230 | — | весь | Аренда (в том числе, субаренда), Общество с ограниченной ответственностью "Ивангородский лес" |
| 231 | — | весь | Аренда (в том числе, субаренда), Открытое акционерное общество "Управление промышленных предприятий" |
| 232 | — | весь | Аренда (в том числе, субаренда), Открытое акционерное общество "Российские железные дороги" |
| 233 | — | весь | Аренда (в том числе, субаренда), Открытое акционерное общество энергетики и электрификации "Ленэнерго" |
| 234 | — | весь | Аренда (в том числе, субаренда), Открытое акционерное общество "Российские железные дороги" |
| 235 | — | весь | Аренда (в том числе, субаренда), Межрегиональное отделение Военно-охотничьего общества общероссийской спортивной общественной организации |
| 236 | — | весь | Аренда (в том числе, субаренда), Открытое акционерное общество "Российские железные дороги" |
| 237 | — | весь | Аренда (в том числе, субаренда), Открытое акционерное общество "Российские железные дороги" |
| 238 | — | весь | Аренда (в том числе, субаренда), Открытое акционерное общество "Российские железные дороги" |
| 239 | — | весь | Аренда (в том числе, субаренда), Открытое акционерное общество "Российские железные дороги" |
| 240 | — | весь | Аренда (в том числе, субаренда), Открытое акционерное общество "Российские железные дороги" |

(наименование должности) М.П. (подпись) (инициалы, фамилия)

КП.3

**КАДАСТРОВЫЙ ПАСПОРТ ЗЕМЕЛЬНОГО УЧАСТКА**

**"14" октября 2016г. № 99/2016/8555634**

| 1 | Кадастровый номер: | 47:20:0000000:100 | 2 | Лист № 20 | 3 | Всего листов: 183 |
|---|---|---|---|---|---|---|

**Сведения о частях земельного участка и обременениях**

| № п/п | Учетный номер части | Площадь ($м^2$) | Характеристика части |
|---|---|---|---|
| 1 | 2 | 3 | 4 |
| 241 | — | весь | Аренда (в том числе, субаренда), Открытое акционерное общество "Российские железные дороги" |
| 242 | — | весь | Аренда (в том числе, субаренда), Открытое акционерное общество "Российские железные дороги" |
| 243 | — | весь | Аренда (в том числе, субаренда), Открытое акционерное общество "Усть-Луга Ойл" |
| 244 | — | весь | Аренда (в том числе, субаренда), Открытое акционерное общество по проектированию предприятий угольной промышленности "СПб-Гипрошахт" |
| 245 | — | весь | Аренда (в том числе, субаренда), Общество с ограниченной ответственностью "Фактор" |
| 246 | — | весь | Аренда (в том числе, субаренда), Общество с ограниченной ответственностью "Фактор" |
| 247 | — | весь | Аренда (в том числе, субаренда), Акционерное общество "ЕвроХим-Северо-Запад" |
| 248 | — | весь | Аренда (в том числе, субаренда), Открытое акционерное общество "Усть-Луга Ойл" |
| 249 | — | весь | Аренда (в том числе, субаренда), Закрытое акционерное общество "Кингисеппский Леспромхоз" |
| 250 | — | весь | Аренда (в том числе, субаренда), Открытое акционерное общество "Российский институт радионавигации и времени" |
| 251 | — | весь | Аренда (в том числе, субаренда), Открытое акционерное общество "Компания Усть-Луга" |
| 252 | — | весь | Аренда (в том числе, субаренда), Общество с ограниченной ответственностью "АЛЬТАИР" |
| 253 | — | весь | Аренда (в том числе, субаренда), Открытое акционерное общество "Российские железные дороги" |
| 254 | — | весь | Аренда (в том числе, субаренда), Общество с ограниченной ответственностью "Линк Девелопмент" |
| 255 | — | весь | Ипотека в силу закона, Кредит Свисс Интернэшнл |

(наименование должности) М.П. (подпись) (инициалы, фамилия)

КП.3

**КАДАСТРОВЫЙ ПАСПОРТ ЗЕМЕЛЬНОГО УЧАСТКА**

**"14" октября 2016г. № 99/2016/8555634**

| 1 | Кадастровый номер: | 47:20:0000000:100 | 2 | Лист № 21 | 3 | Всего листов: 183 |
|---|---|---|---|---|---|---|

**Сведения о частях земельного участка и обременениях**

| № п/п | Учетный номер части | Площадь ($м^2$) | Характеристика части |
|---|---|---|---|
| 1 | 2 | 3 | 4 |
| 256 | — | весь | Аренда (в том числе, субаренда), Открытое акционерное общество "Российские железные дороги" |
| 257 | — | весь | Аренда (в том числе, субаренда), Открытое акционерное общество "Федеральная сетевая компания Единой энергетической системы" |
| 258 | — | весь | Аренда (в том числе, субаренда), Общество с ограниченной ответственностью "НОВАТЭК-Усть-Луга" |
| 259 | — | весь | Аренда (в том числе, субаренда), Открытое акционерное общество "Усть-Луга Ойл" |
| 260 | — | весь | Аренда (в том числе, субаренда), Закрытое акционерное общество "Русские Башни" |
| 261 | — | весь | Аренда (в том числе, субаренда), Открытое акционерное общество "Российские железные дороги" |
| 262 | — | весь | Аренда (в том числе, субаренда), Закрытое акционерное общество "Балтийский лесопромышленный холдинг" |
| 263 | — | весь | Аренда (в том числе, субаренда), Общество с ограниченной ответственностью "Балтийский металлургический терминал" |
| 264 | — | весь | Аренда (в том числе, субаренда), Общество с ограниченной ответственностью "Рыболовецкая Артель Устье" |
| 265 | — | весь | Аренда (в том числе, субаренда), Закрытое акционерное общество "Ивангородский лес" |
| 266 | — | весь | Аренда (в том числе, субаренда), Открытое акционерное общество "Усть-Луга Ойл" |
| 267 | — | весь | Аренда (в том числе, субаренда), Закрытое акционерное общество "Кингисеппский Леспромхоз" |
| 268 | — | весь | Аренда (в том числе, субаренда), Открытое акционерное общество "Компания Усть-Луга" |
| 269 | — | весь | Аренда (в том числе, субаренда), Общество с ограниченной ответственностью "Ильмово" |
| 270 | — | весь | Аренда (в том числе, субаренда), Открытое акционерное общество "Газпром" |

(наименование должности) М.П. (подпись) (инициалы, фамилия)

КП.3

## КАДАСТРОВЫЙ ПАСПОРТ ЗЕМЕЛЬНОГО УЧАСТКА

"14" октября 2016г. № 99/2016/8555634

| 1 | Кадастровый номер: 47:20:0000000:100 | 2 | Лист № 22 | 3 | Всего листов: 183 |
|---|---|---|---|---|---|

**Сведения о частях земельного участка и обременениях**

| № п/п | Учетный номер части | Площадь ($м^2$) | Характеристика части |
|---|---|---|---|
| 1 | 2 | 3 | 4 |
| 271 | — | весь | Аренда (в том числе, субаренда), Общество с ограниченной ответственностью "Фактор-Недра" |
| 272 | — | весь | Аренда (в том числе, субаренда), Открытое акционерное общество "Управление промышленных предприятий" |
| 273 | — | весь | Аренда (в том числе, субаренда), Общество с ограниченной ответственностью "Линк Девелопмент" |
| 274 | — | весь | Аренда (в том числе, субаренда), Открытое акционерное общество "Российские железные дороги" |
| 275 | — | весь | Аренда (в том числе, субаренда), Открытое акционерное общество "Федеральная сетевая компания Единой энергетической системы" |
| 276 | — | весь | Аренда (в том числе, субаренда), Общество с ограниченной ответственностью "НОВАТЭК-Усть-Луга" |
| 277 | — | весь | Аренда (в том числе, субаренда), Ленинградское областное государственное предприятие "Кингисеппское дорожное ремонтно-строительное управление" |
| 278 | — | весь | Аренда (в том числе, субаренда), Открытое акционерное общество "Российские железные дороги" |
| 279 | — | весь | Аренда (в том числе, субаренда), Открытое акционерное общество "Усть-Лужский Контейнерный Терминал" |
| 280 | — | весь | Аренда (в том числе, субаренда), Открытое акционерное общество "Связь объектов транспорта и добычи нефти" |
| 281 | — | весь | Аренда (в том числе, субаренда), Открытое акционерное общество "Российские железные дороги" |
| 282 | — | весь | Аренда (в том числе, субаренда), Открытое акционерное общество "Связь объектов транспорта и добычи нефти" |
| 283 | — | весь | Аренда (в том числе, субаренда), Открытое акционерное общество "Российские железные дороги" |
| 284 | — | весь | Аренда (в том числе, субаренда), Общество с ограниченной ответственностью "НАРВСКОЕ" |
| 285 | — | весь | Аренда (в том числе, субаренда), Общество с ограниченной ответственностью "Гефес" |

4

(наименование должности) М.П. (подпись) (инициалы, фамилия)

КП.3

**КАДАСТРОВЫЙ ПАСПОРТ ЗЕМЕЛЬНОГО УЧАСТКА**

"14" октября 2016г. № 99/2016/8555634

| 1 | Кадастровый номер: | 47:20:0000000:100 | 2 | Лист № 23 | 3 | Всего листов: 183 |
|---|---|---|---|---|---|---|

**Сведения о частях земельного участка и обременениях**

| № п/п | Учетный номер части | Площадь ($м^2$) | Характеристика части |
|---|---|---|---|
| 1 | 2 | 3 | 4 |
| 286 | — | весь | Аренда (в том числе, субаренда), Закрытое акционерное общество "Гатчинский комбикормовый завод" |
| 287 | — | весь | Аренда (в том числе, субаренда), Закрытое акционерное общество "ЭФЭСК-ПГС" |
| 288 | — | весь | Аренда (в том числе, субаренда), Общество с ограниченной ответственностью "СИБУР-Портэнерго" |
| 289 | — | весь | Аренда (в том числе, субаренда), Открытое акционерное общество "Управление промышленных предприятий" |
| 290 | — | весь | Аренда (в том числе, субаренда), Открытое акционерное общество "Транспортно-логистический комплекс" |
| 291 | — | весь | Аренда (в том числе, субаренда), Общество с ограниченной ответственностью "Фактор" |
| 292 | — | весь | Аренда (в том числе, субаренда), Закрытое акционерное общество "Кингисеппский Леспромхоз" |
| 293 | — | весь | Аренда (в том числе, субаренда), Открытое акционерное общество "Лесной Терминал "Фактор" |
| 294 | — | весь | Аренда (в том числе, субаренда), Общество с ограниченной ответственностью "Ренастром" |
| 295 | — | весь | Аренда (в том числе, субаренда), Открытое акционерное общество "Компания Усть-Луга" |
| 296 | — | весь | Аренда (в том числе, субаренда), Ленинградское областное государственное предприятие "Кингисеппское дорожное ремонтно-строительное управление" |
| 297 | — | весь | Аренда (в том числе, субаренда), Открытое акционерное общество "Газпром" |
| 298 | — | весь | Аренда (в том числе, субаренда), Общество с ограниченной ответственностью "Скала" |
| 299 | — | весь | Аренда (в том числе, субаренда), Общество с ограниченной ответственностью "Нерудные материалы" |
| 300 | — | весь | Аренда (в том числе, субаренда), Открытое акционерное общество "Российские железные дороги" |

(наименование должности) М.П. (подпись) (инициалы, фамилия)

КП.3

**КАДАСТРОВЫЙ ПАСПОРТ ЗЕМЕЛЬНОГО УЧАСТКА**

**"14" октября 2016г. № 99/2016/8555634**

| 1 | Кадастровый номер: | 47:20:0000000:100 | 2 | Лист № 24 | 3 | Всего листов: 183 |
|---|---|---|---|---|---|---|

**Сведения о частях земельного участка и обременениях**

| № п/п | Учетный номер части | Площадь ($м^2$) | Характеристика части |
|---|---|---|---|
| 1 | 2 | 3 | 4 |
| 301 | — | весь | Аренда (в том числе, субаренда), Общество с ограниченной ответственностью "ПРИЛУЖСКАЯ" |
| 302 | — | весь | Аренда (в том числе, субаренда), Закрытое акционерное общество "ТЕНЕКС-Логистика" |
| 303 | — | весь | Аренда (в том числе, субаренда), Открытое акционерное общество "Усть-Лужский Контейнерный Терминал" |
| 304 | — | весь | Аренда (в том числе, субаренда), Открытое акционерное общество "Российские железные дороги" |
| 305 | — | весь | Аренда (в том числе, субаренда), Общество с ограниченной ответственностью "Фактор-Недра" |
| 306 | — | весь | Аренда (в том числе, субаренда), Открытое акционерное общество "Российские железные дороги" |
| 307 | — | весь | Аренда (в том числе, субаренда), Открытое акционерное общество "Связь объектов транспорта и добычи нефти" |
| 308 | — | весь | Аренда (в том числе, субаренда), Общество с ограниченной ответственностью "Балтийский металлургический терминал" |
| 309 | — | весь | Аренда (в том числе, субаренда), Общество с ограниченной ответственностью "НОВАТЭК-Усть-Луга" |
| 310 | — | весь | Аренда (в том числе, субаренда), Открытое акционерное общество "Российские железные дороги" |
| 311 | — | весь | Аренда (в том числе, субаренда), Открытое акционерное общество "Российские железные дороги" |
| 312 | — | весь | Аренда (в том числе, субаренда), Открытое акционерное общество "Российские железные дороги" |
| 313 | — | весь | Аренда (в том числе, субаренда), Некоммерческое садоводческое товарищество "ПОБЕДА" |
| 314 | — | весь | Аренда (в том числе, субаренда), Открытое акционерное общество "Российские железные дороги" |
| 315 | — | весь | Аренда (в том числе, субаренда), Общество с ограниченной ответственностью "Невская трубопроводная компания" |

(наименование должности) М.П. (подпись) (инициалы, фамилия)

КП.3

**КАДАСТРОВЫЙ ПАСПОРТ ЗЕМЕЛЬНОГО УЧАСТКА**

**"14" октября 2016г. № 99/2016/8555634**

| 1 | Кадастровый номер: | 47:20:0000000:100 | 2 | Лист № 25 | 3 | Всего листов: 183 |
|---|---|---|---|---|---|---|

**Сведения о частях земельного участка и обременениях**

| № п/п | Учетный номер части | Площадь ($м^2$) | Характеристика части |
|---|---|---|---|
| 1 | 2 | 3 | 4 |
| 316 | — | весь | Аренда (в том числе, субаренда), Общество с ограниченной ответственностью "НОВАТЭК-Усть-Луга" |
| 317 | — | весь | Аренда (в том числе, субаренда), Общество с ограниченной ответственностью "Планета+" |
| 318 | — | весь | Аренда (в том числе, субаренда), Открытое акционерное общество "Российские железные дороги" |
| 319 | — | весь | Аренда (в том числе, субаренда), Открытое акционерное общество "Российские железные дороги" |
| 320 | — | весь | Аренда (в том числе, субаренда), Открытое акционерное общество "Российские железные дороги" |
| 321 | — | весь | Аренда (в том числе, субаренда), Закрытое акционерное общество "Балтийский лесопромышленный холдинг" |
| 322 | — | весь | Аренда (в том числе, субаренда), Общество с ограниченной ответственностью "Скала" |
| 323 | — | весь | Аренда (в том числе, субаренда), Общество с ограниченной ответственностью "Эталон-М" |
| 324 | — | весь | Аренда (в том числе, субаренда), Общество с ограниченной ответственностью "Линк Девелопмент" |
| 325 | — | весь | Аренда (в том числе, субаренда), Открытое акционерное общество "Усть-Луга Ойл" |
| 326 | — | весь | Аренда (в том числе, субаренда), Открытое акционерное общество "Усть-Луга Ойл" |
| 327 | — | весь | Аренда (в том числе, субаренда), Открытое акционерное общество "Российские железные дороги" |
| 328 | — | весь | Аренда (в том числе, субаренда), Общество с ограниченной ответственностью "Ильмово" |
| 329 | — | весь | Аренда (в том числе, субаренда), Открытое акционерное общество "Российские железные дороги" |
| 330 | — | весь | Аренда (в том числе, субаренда), Открытое акционерное общество "Российские железные дороги" |

(наименование должности) М.П. (подпись) (инициалы, фамилия)

КП.3

**КАДАСТРОВЫЙ ПАСПОРТ ЗЕМЕЛЬНОГО УЧАСТКА**

**"14" октября 2016г. № 99/2016/8555634**

| 1 | Кадастровый номер: | 47:20:0000000:100 | 2 | Лист № 26 | 3 | Всего листов: 183 |
|---|---|---|---|---|---|---|

**Сведения о частях земельного участка и обременениях**

| № п/п | Учетный номер части | Площадь ($м^2$) | Характеристика части |
|---|---|---|---|
| 1 | 2 | 3 | 4 |
| 331 | — | весь | Аренда (в том числе, субаренда), Открытое акционерное общество "Газпром" |
| 332 | — | весь | Аренда (в том числе, субаренда), Межрегиональное отделение Военно-охотничьего общества общероссийской спортивной общественной организации |
| 333 | — | весь | Аренда (в том числе, субаренда), Открытое акционерное общество "Российские железные дороги" |
| 334 | — | весь | Аренда (в том числе, субаренда), Открытое акционерное общество " МегаФон" |
| 335 | — | весь | Аренда (в том числе, субаренда), Общество с ограниченной ответственностью "Линк Девелопмент" |
| 336 | — | весь | Аренда (в том числе, субаренда), Общество с ограниченной ответственностью "СИБУР-Портэнерго" |
| 337 | — | весь | Аренда (в том числе, субаренда), Закрытое акционерное общество "ЭФЭСК-ПГС", Закрытое акционерное общество "ЭФЭСК-ПГС" |
| 338 | — | весь | Аренда (в том числе, субаренда), Федеральное государственное унитарное предприятие "Росморпорт" |
| 339 | — | весь | Аренда (в том числе, субаренда), Федеральное государственное унитарное предприятие "Росморпорт" |
| 340 | — | весь | Аренда (в том числе, субаренда), Открытое акционерное общество "Российские железные дороги" |

4

(наименование должности) М.П. (подпись) (инициалы, фамилия)

КП.4

**КАДАСТРОВЫЙ ПАСПОРТ ЗЕМЕЛЬНОГО УЧАСТКА**

**"14" октября 2016г. № 99/2016/8555634**

| | | | | | | |
|---|---|---|---|---|---|---|
| 1 | Кадастровый номер: | **47:20:0000000:100** | 2 | Лист № 27 | 3 | Всего листов: 183 |
| 4 | План (чертеж, схема) части земельного участка | Учетный номер части: **47:20:0000000:100/85** | | | | |

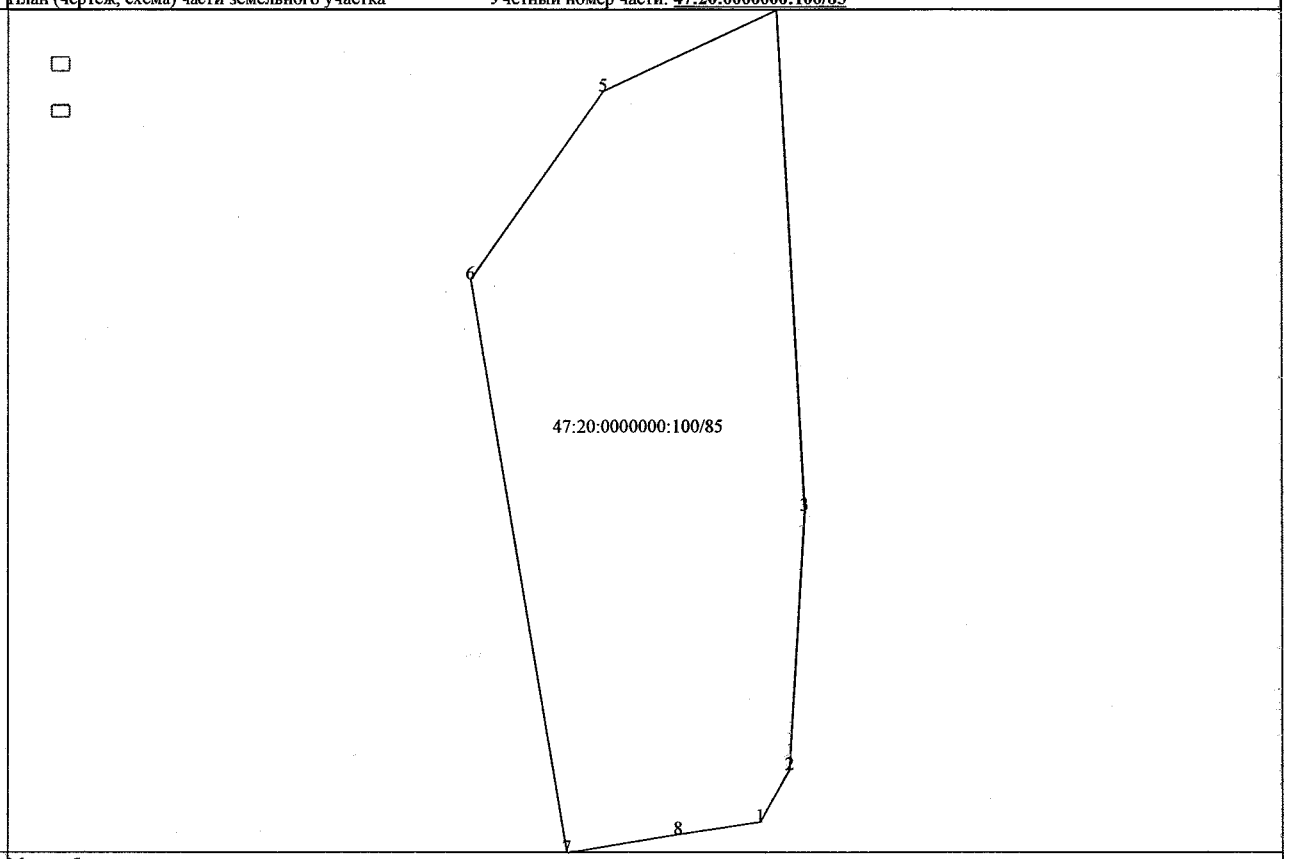


| | |
|---|---|
| 5 | Масштаб — |

(наименование должности) М.П. (подпись) (инициалы, фамилия)

КП.4

**КАДАСТРОВЫЙ ПАСПОРТ ЗЕМЕЛЬНОГО УЧАСТКА**

"14" октября 2016г. № 99/2016/8555634

| | | | | | | |
|---|---|---|---|---|---|---|
| 1 | Кадастровый номер: | 47:20:0000000:100 | 2 | Лист № 28 | 3 | Всего листов: 183 |
| 4 | План (чертеж, схема) части земельного участка | Учетный номер части: 47:20:0000000:100/264 | | | | |

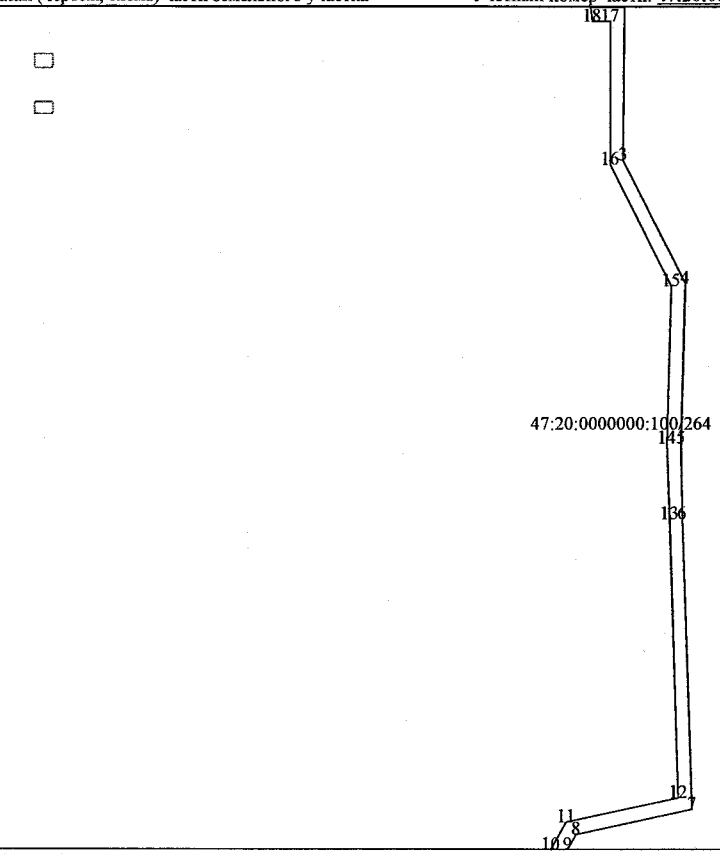


| | |
|---|---|
| 5 | Масштаб — |

(наименование должности) М.П. (подпись) (инициалы, фамилия)

КП.4

**КАДАСТРОВЫЙ ПАСПОРТ ЗЕМЕЛЬНОГО УЧАСТКА**

"14" октября 2016г. № 99/2016/8555634

| | | | | | | |
|---|---|---|---|---|---|---|
| 1 | Кадастровый номер: | 47:20:0000000:100 | 2 | Лист № 29 | 3 | Всего листов: 183 |
| 4 | План (чертеж, схема) части земельного участка | Учетный номер части: 47:20:0000000:100/366 | | | | |

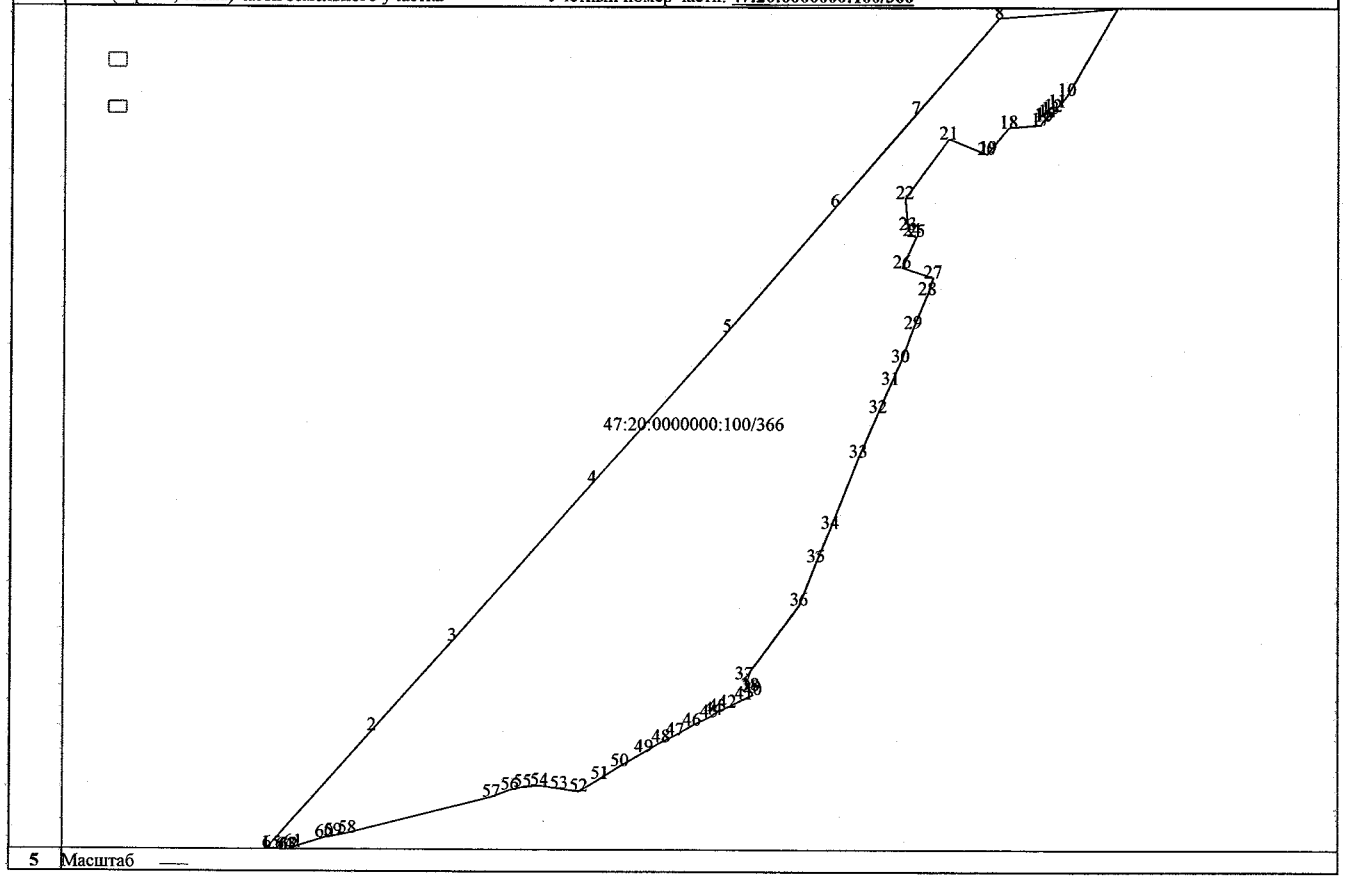


| | |
|---|---|
| 5 | Масштаб — |

(наименование должности) М.П. (подпись) (инициалы, фамилия)

КП.4

**КАДАСТРОВЫЙ ПАСПОРТ ЗЕМЕЛЬНОГО УЧАСТКА**

**"14" октября 2016г. № 99/2016/8555634**

| | | | | | | |
|---|---|---|---|---|---|---|
| 1 | Кадастровый номер: | 47:20:0000000:100 | 2 | Лист № 30 | 3 | Всего листов: 183 |
| 4 | План (чертеж, схема) части земельного участка | Учетный номер части: 47:20:0000000:100/409 | | | | |

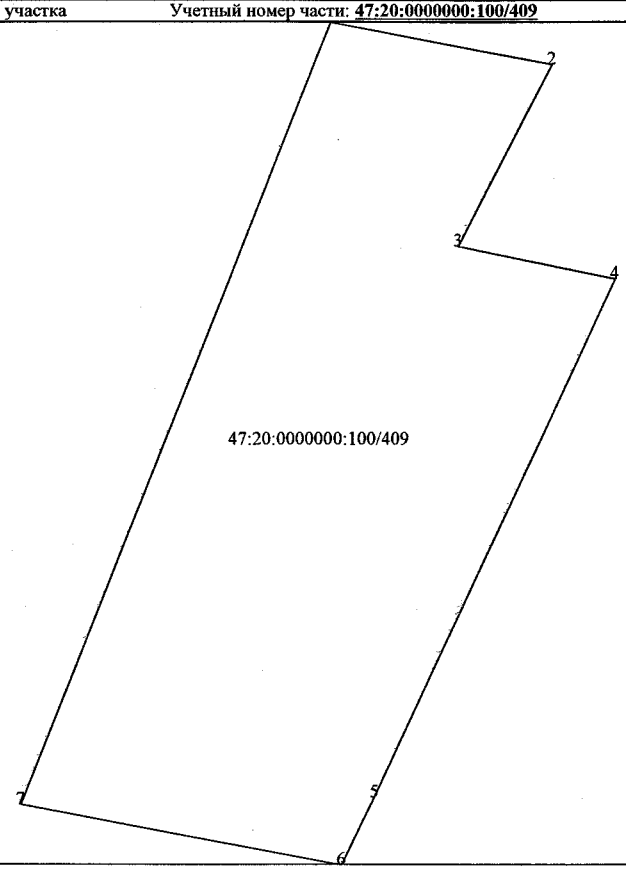


| | |
|---|---|
| 5 | Масштаб — |

(наименование должности) М.П. (подпись) (инициалы, фамилия)

КП.4

**КАДАСТРОВЫЙ ПАСПОРТ ЗЕМЕЛЬНОГО УЧАСТКА**

"14" октября 2016г. № 99/2016/8555634

| | | | | | | |
|---|---|---|---|---|---|---|
| 1 | Кадастровый номер: | 47:20:0000000:100 | 2 | Лист № 31 | 3 | Всего листов: 183 |
| 4 | План (чертеж, схема) части земельного участка | Учетный номер части: 47:20:0000000:100/410 | | | | |

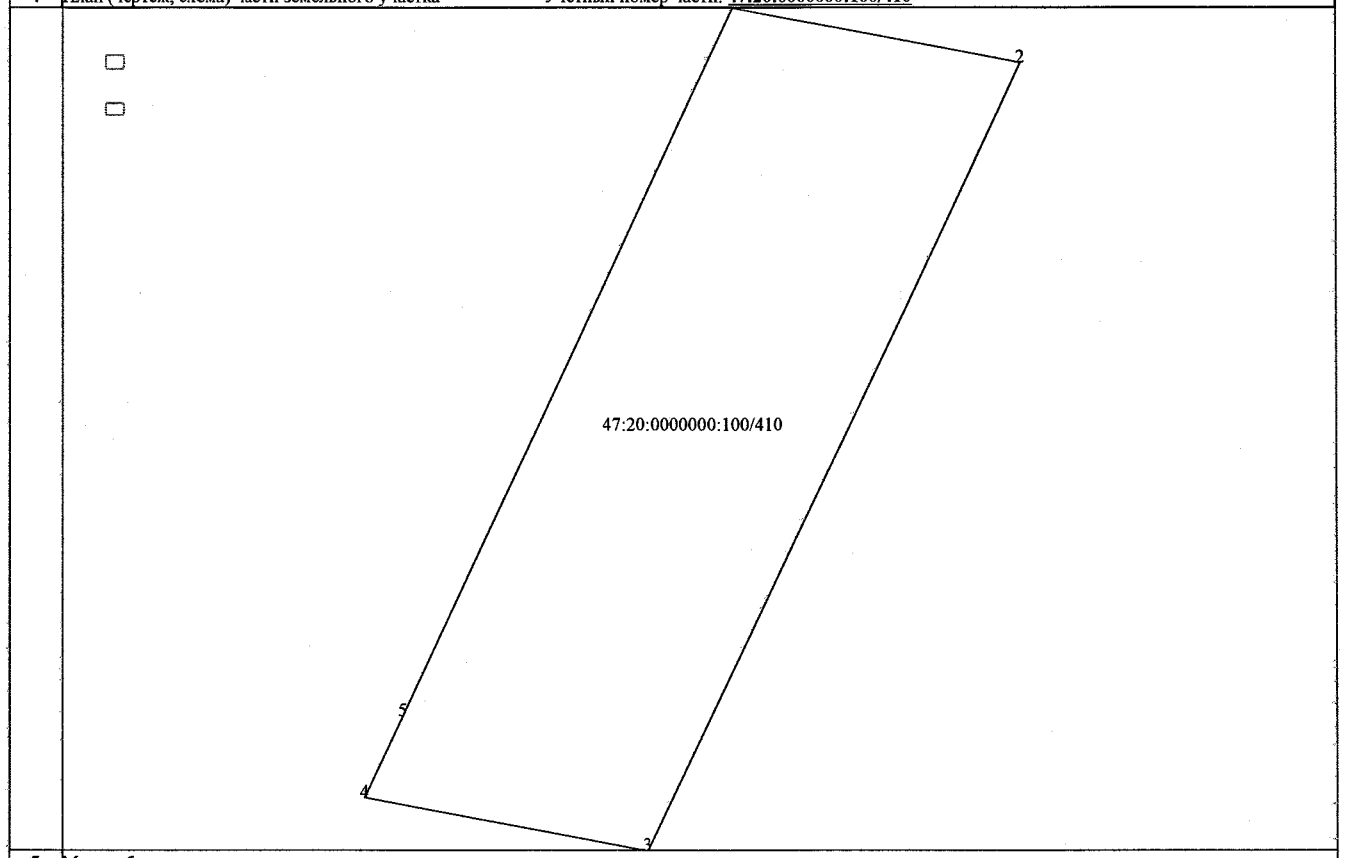


| | |
|---|---|
| 5 | Масштаб — |

(наименование должности) М.П. (подпись) (инициалы, фамилия)

КП.4

**КАДАСТРОВЫЙ ПАСПОРТ ЗЕМЕЛЬНОГО УЧАСТКА**

**"14" октября 2016г. № 99/2016/8555634**

| | | | | | | |
|---|---|---|---|---|---|---|
| 1 | Кадастровый номер: | 47:20:0000000:100 | 2 | Лист № 32 | 3 | Всего листов: 183 |
| 4 | План (чертеж, схема) части земельного участка | Учетный номер части: 47:20:0000000:100/412 | | | | |

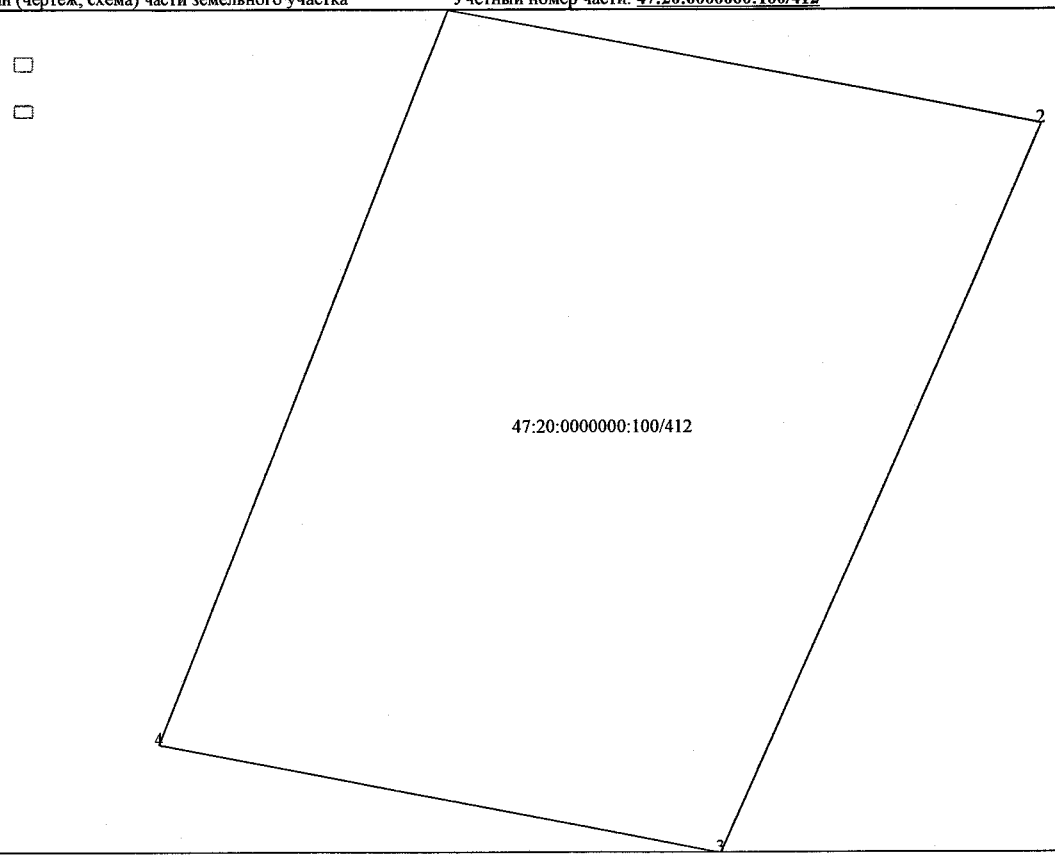


| | |
|---|---|
| 5 | Масштаб — |

(наименование должности) М.П. (подпись) (инициалы, фамилия)

КП.4

**КАДАСТРОВЫЙ ПАСПОРТ ЗЕМЕЛЬНОГО УЧАСТКА**

**"14" октября 2016г. № 99/2016/8555634**

| | | | | | | |
|---|---|---|---|---|---|---|
| 1 | Кадастровый номер: | 47:20:0000000:100 | 2 | Лист № 33 | 3 | Всего листов: 183 |
| 4 | План (чертеж, схема) части земельного участка | Учетный номер части: 47:20:0000000:100/415 | | | | |

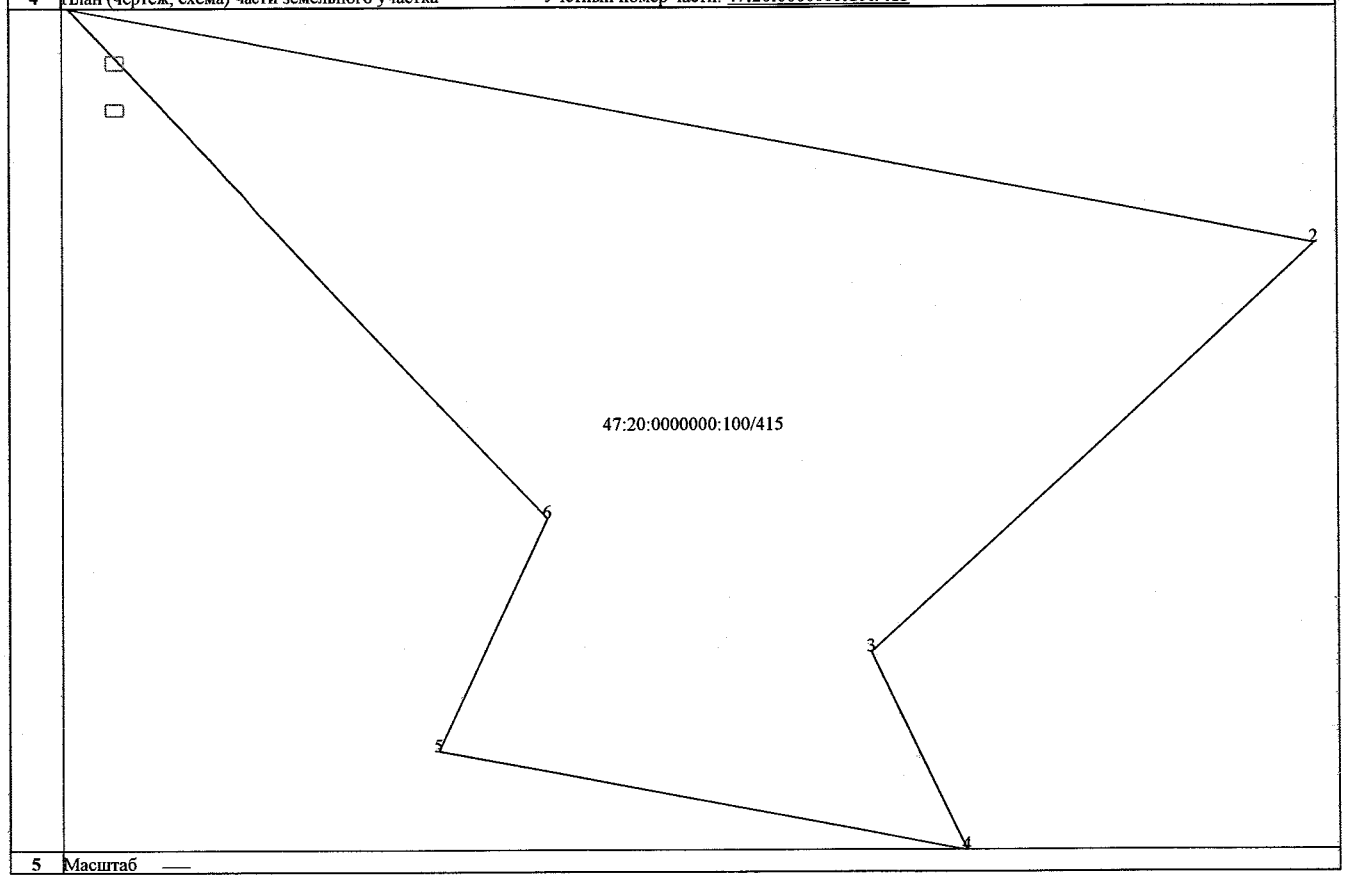


| | |
|---|---|
| 5 | Масштаб — |

(наименование должности) М.П. (подпись) (инициалы, фамилия)

КП.4

**КАДАСТРОВЫЙ ПАСПОРТ ЗЕМЕЛЬНОГО УЧАСТКА**

**"14" октября 2016г. № 99/2016/8555634**

| | | | | | | |
|---|---|---|---|---|---|---|
| 1 | Кадастровый номер: | 47:20:0000000:100 | 2 | Лист № 34 | 3 | Всего листов: 183 |
| 4 | План (чертеж, схема) части земельного участка | Учетный номер части: 47:20:0000000:100/417 | | | | |

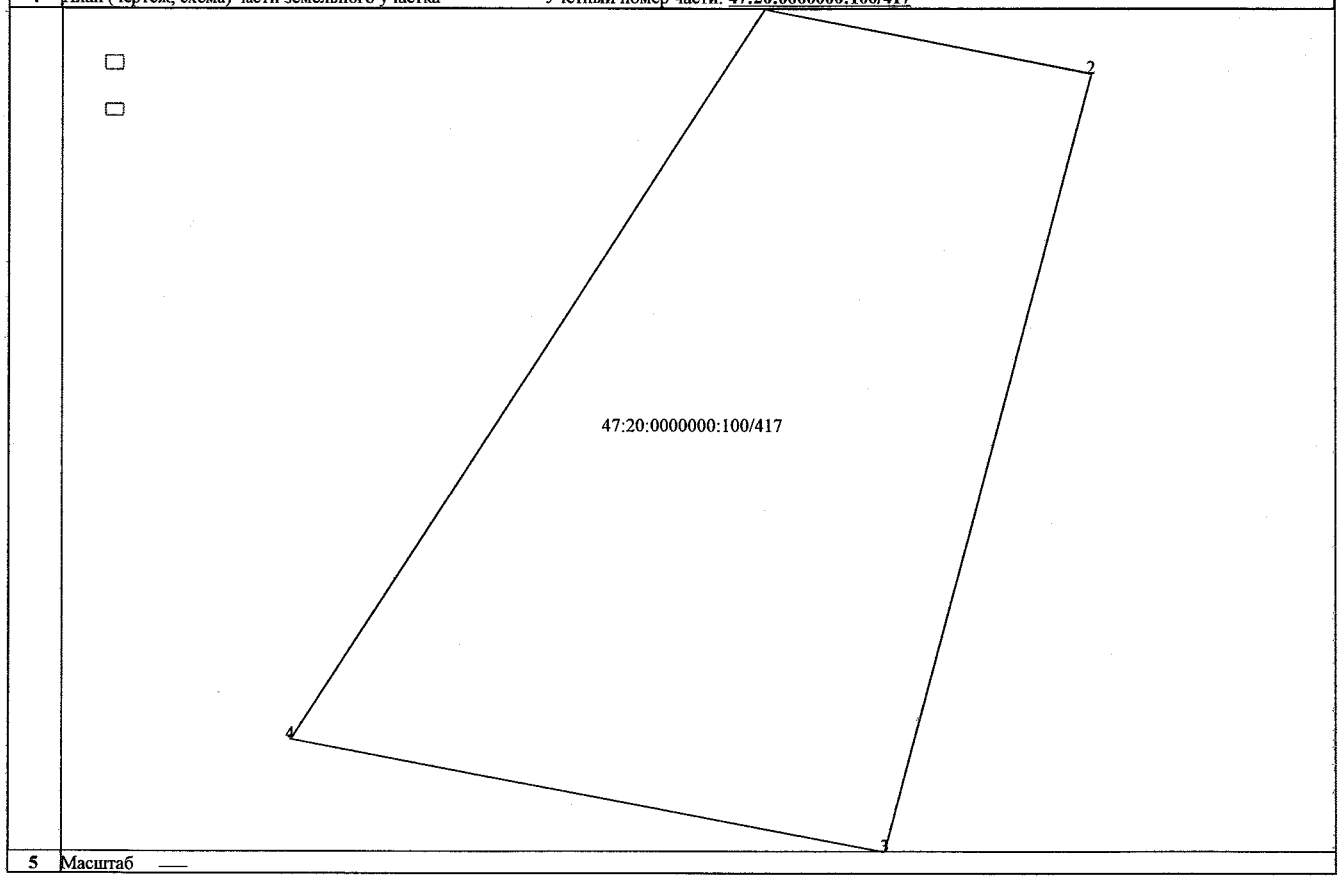


| | |
|---|---|
| 5 | Масштаб — |

(наименование должности) М.П. (подпись) (инициалы, фамилия)

КП.4

**КАДАСТРОВЫЙ ПАСПОРТ ЗЕМЕЛЬНОГО УЧАСТКА**

**"14" октября 2016г. № 99/2016/8555634**

| | | | | | | |
|---|---|---|---|---|---|---|
| 1 | Кадастровый номер: | 47:20:0000000:100 | 2 | Лист № 35 | 3 | Всего листов: 183 |
| 4 | План (чертеж, схема) части земельного участка | Учетный номер части: 47:20:0000000:100/418 | | | | |

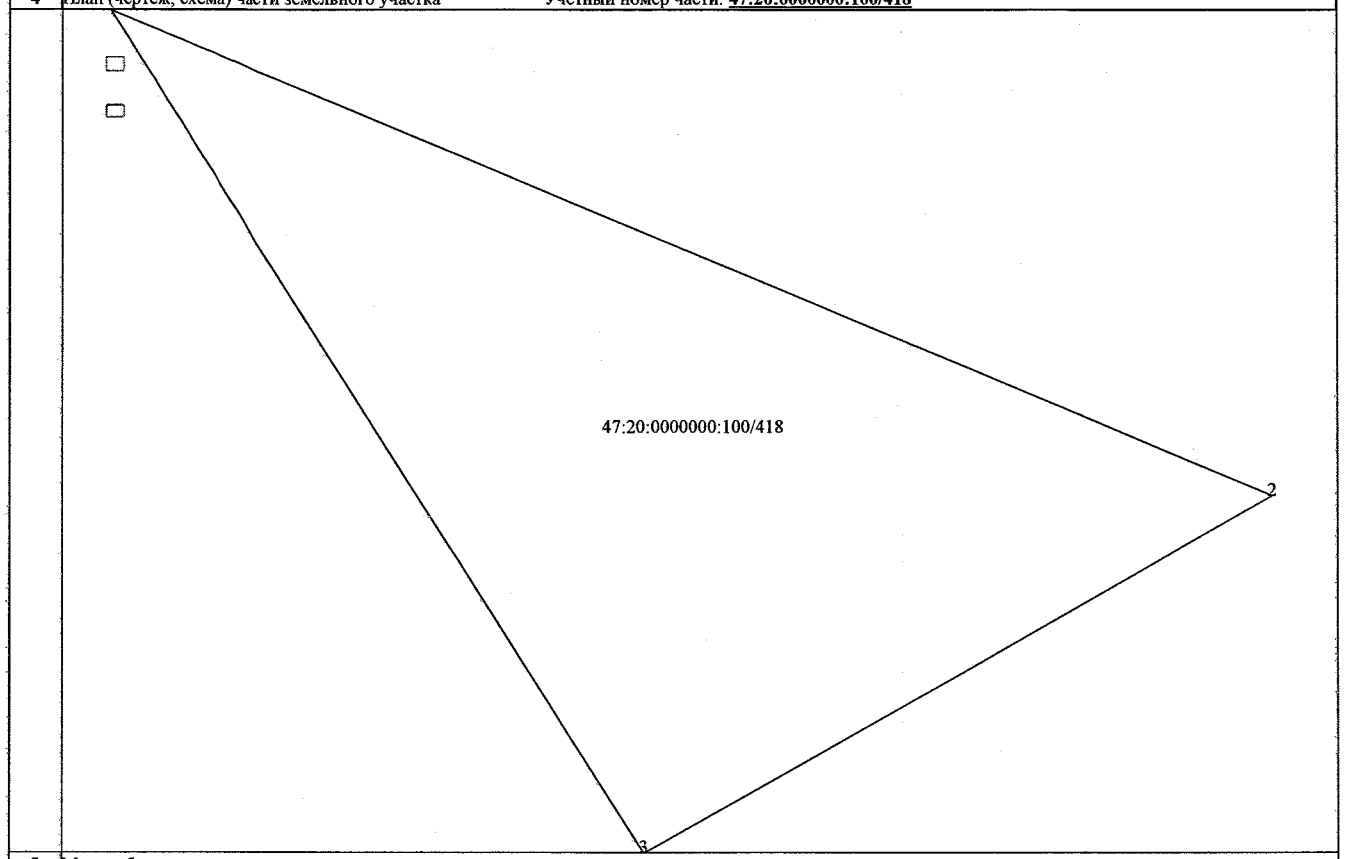


| | |
|---|---|
| 5 | Масштаб — |

(наименование должности) М.П. (подпись) (инициалы, фамилия)

КП.4

**КАДАСТРОВЫЙ ПАСПОРТ ЗЕМЕЛЬНОГО УЧАСТКА**

**"14" октября 2016г. № 99/2016/8555634**

| | | | | | | |
|---|---|---|---|---|---|---|
| 1 | Кадастровый номер: | 47:20:0000000:100 | 2 | Лист № 36 | 3 | Всего листов: 183 |
| 4 | План (чертеж, схема) части земельного участка | Учетный номер части: 47:20:0000000:100/419 | | | | |

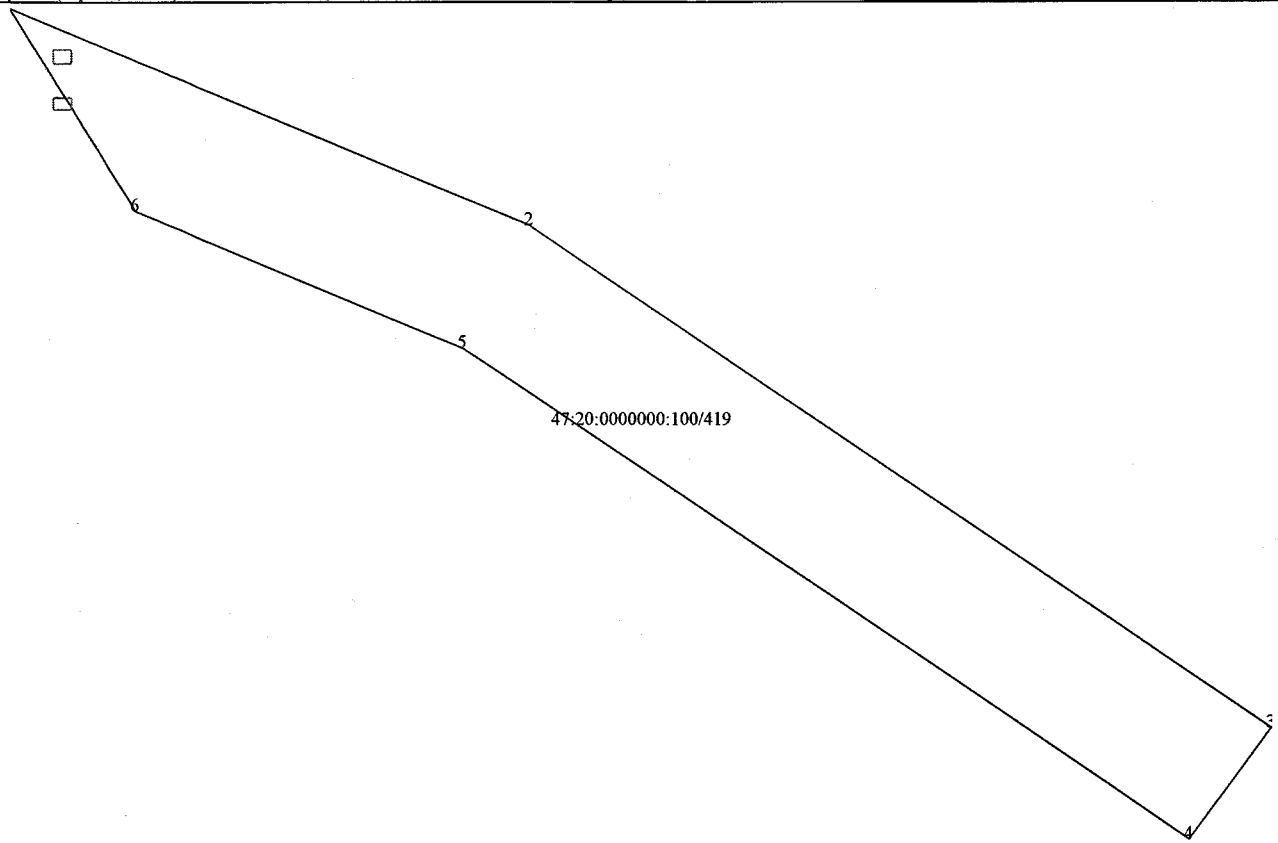


5 Масштаб ——

(наименование должности) М.П. (подпись) (инициалы, фамилия)

КП.4

**КАДАСТРОВЫЙ ПАСПОРТ ЗЕМЕЛЬНОГО УЧАСТКА**

"14" октября 2016г. № 99/2016/8555634

| | | | | | | |
|---|---|---|---|---|---|---|
| 1 | Кадастровый номер: | 47:20:0000000:100 | 2 | Лист № 37 | 3 | Всего листов: 183 |
| 4 | План (чертеж, схема) части земельного участка | Учетный номер части: 47:20:0000000:100/422 | | | | |

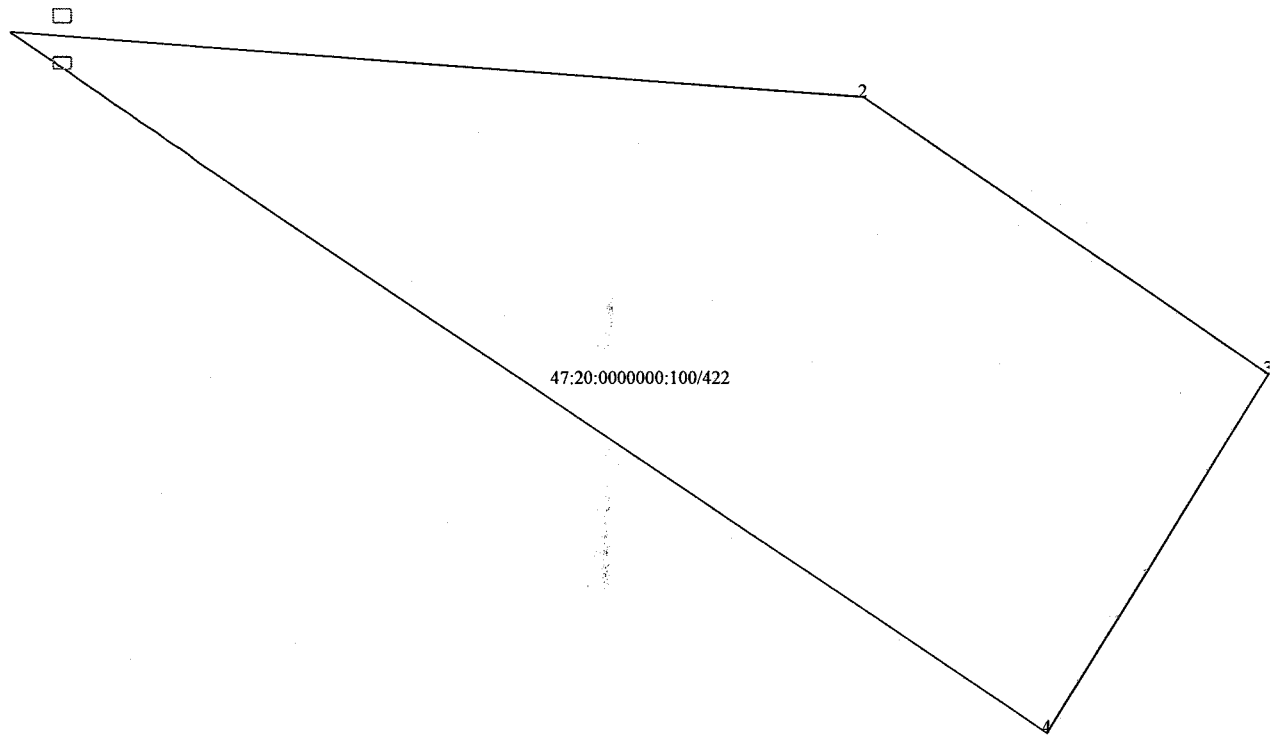


5 Масштаб —

(наименование должности) М.П. (подпись) (инициалы, фамилия)

КП.4

**КАДАСТРОВЫЙ ПАСПОРТ ЗЕМЕЛЬНОГО УЧАСТКА**

**"14" октября 2016г. № 99/2016/8555634**

| | | | | | | |
|---|---|---|---|---|---|---|
| 1 | Кадастровый номер: | 47:20:0000000:100 | 2 | Лист № 38 | 3 | Всего листов: 183 |
| 4 | План (чертеж, схема) части земельного участка | Учетный номер части: 47:20:0000000:100/423 | | | | |

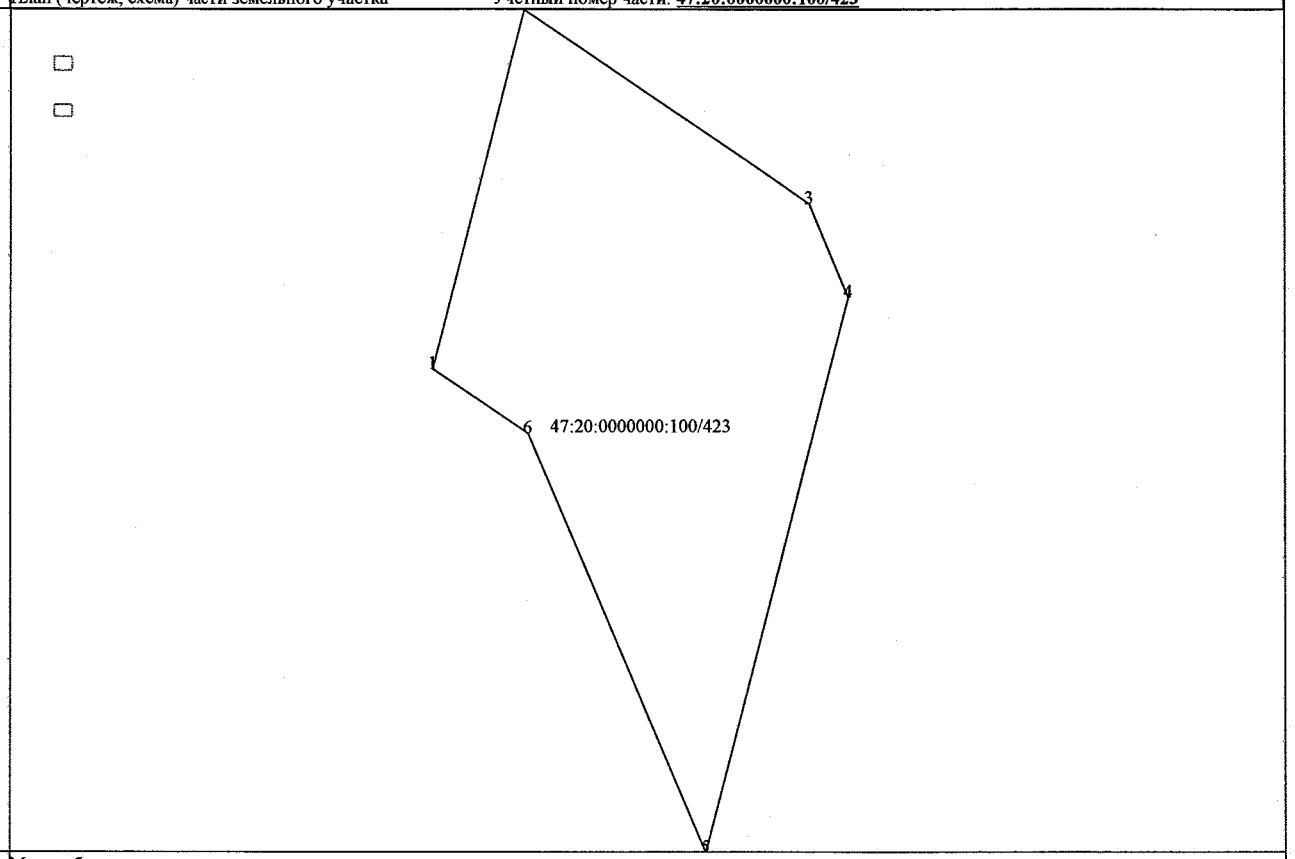


| | |
|---|---|
| 5 | Масштаб — |

(наименование должности) М.П. (подпись) (инициалы, фамилия)

КП.4

**КАДАСТРОВЫЙ ПАСПОРТ ЗЕМЕЛЬНОГО УЧАСТКА**

**"14" октября 2016г. № 99/2016/8555634**

| | | | | | | |
|---|---|---|---|---|---|---|
| 1 | Кадастровый номер: | **47:20:0000000:100** | 2 | Лист № 39 | 3 | Всего листов: 183 |
| 4 | План (чертеж, схема) части земельного участка | Учетный номер части: **47:20:0000000:100/426** | | | | |

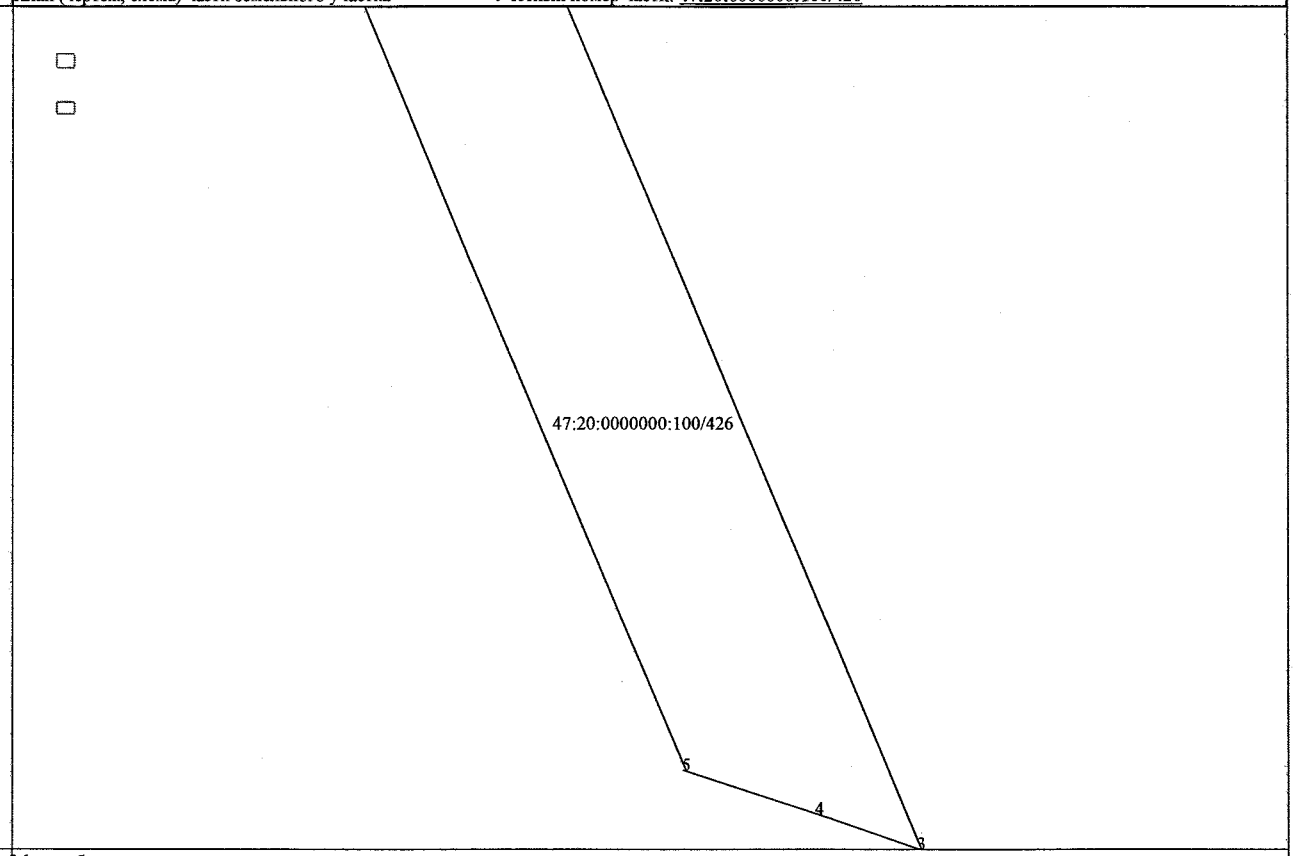


| | |
|---|---|
| 5 | Масштаб — |

(наименование должности) М.П. (подпись) (инициалы, фамилия)

КП.4

**КАДАСТРОВЫЙ ПАСПОРТ ЗЕМЕЛЬНОГО УЧАСТКА**

**"14" октября 2016г. № 99/2016/8555634**

| | | | | | | |
|---|---|---|---|---|---|---|
| 1 | Кадастровый номер: | 47:20:0000000:100 | 2 | Лист № 40 | 3 | Всего листов: 183 |
| 4 | План (чертеж, схема) части земельного участка | Учетный номер части: 47:20:0000000:100/428 | | | | |

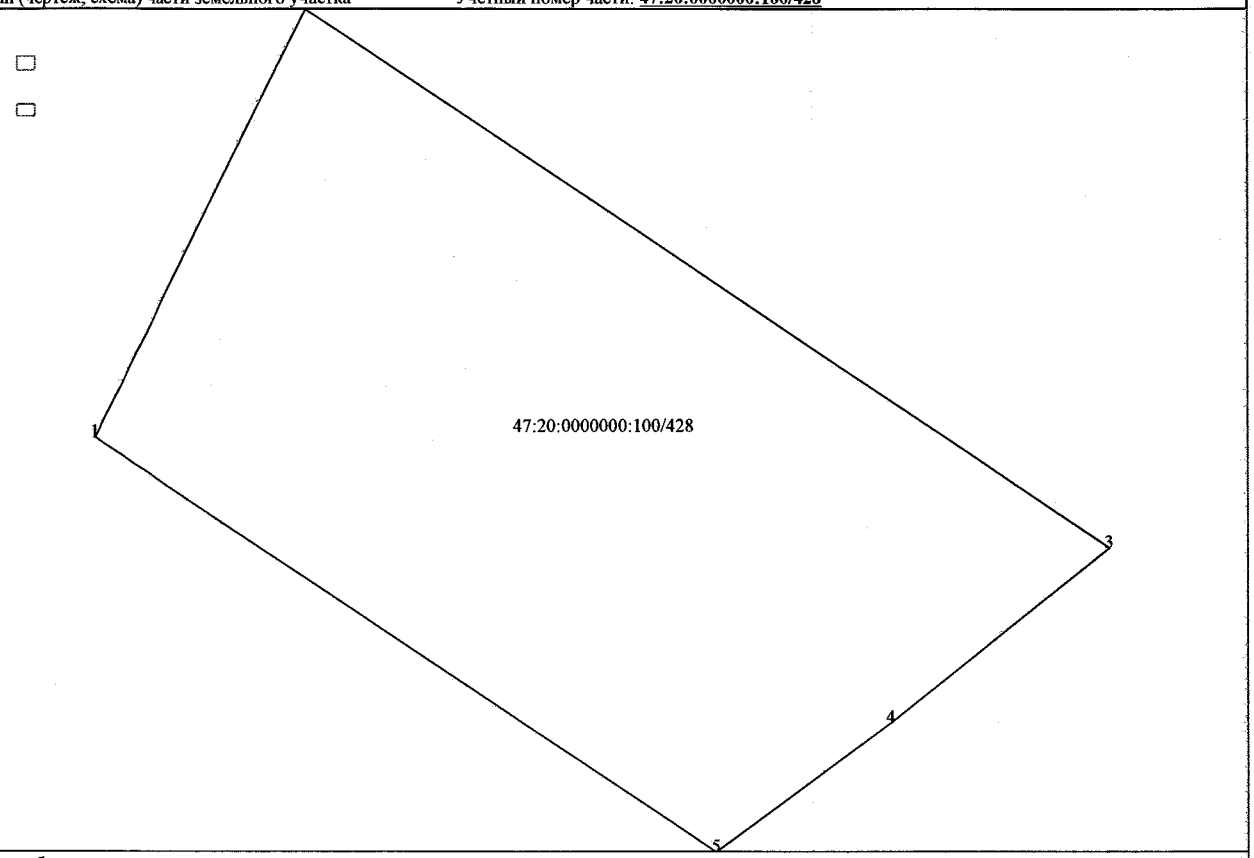


| | |
|---|---|
| 5 | Масштаб — |

(наименование должности) М.П. (подпись) (инициалы, фамилия)

КП.4

**КАДАСТРОВЫЙ ПАСПОРТ ЗЕМЕЛЬНОГО УЧАСТКА**

**"14" октября 2016г. № 99/2016/8555634**

| | | | | | | |
|---|---|---|---|---|---|---|
| 1 | Кадастровый номер: | 47:20:0000000:100 | 2 | Лист № 41 | 3 | Всего листов: 183 |
| 4 | План (чертеж, схема) части земельного участка | Учетный номер части: 47:20:0000000:100/430 | | | | |
| | 47:20:0000000:100/430 | | | | | |
| 5 | Масштаб — | | | | | |

(наименование должности) М.П. (подпись) (инициалы, фамилия)

КП.4

**КАДАСТРОВЫЙ ПАСПОРТ ЗЕМЕЛЬНОГО УЧАСТКА**

**"14" октября 2016г. № 99/2016/8555634**

| | | | | | | |
|---|---|---|---|---|---|---|
| 1 | Кадастровый номер: | 47:20:0000000:100 | 2 | Лист № 42 | 3 | Всего листов: 183 |
| 4 | План (чертеж, схема) части земельного участка | Учетный номер части: 47:20:0000000:100/431 | | | | |




| | |
|---|---|
| 5 | Масштаб — |

(наименование должности) М.П. (подпись) (инициалы, фамилия)

КП.4

**КАДАСТРОВЫЙ ПАСПОРТ ЗЕМЕЛЬНОГО УЧАСТКА**

**"14" октября 2016г. № 99/2016/8555634**

| | | | | | | |
|---|---|---|---|---|---|---|
| 1 | Кадастровый номер: | 47:20:0000000:100 | 2 | Лист № 43 | 3 | Всего листов: 183 |
| 4 | План (чертеж, схема) части земельного участка | Учетный номер части: 47:20:0000000:100/433 | | | | |

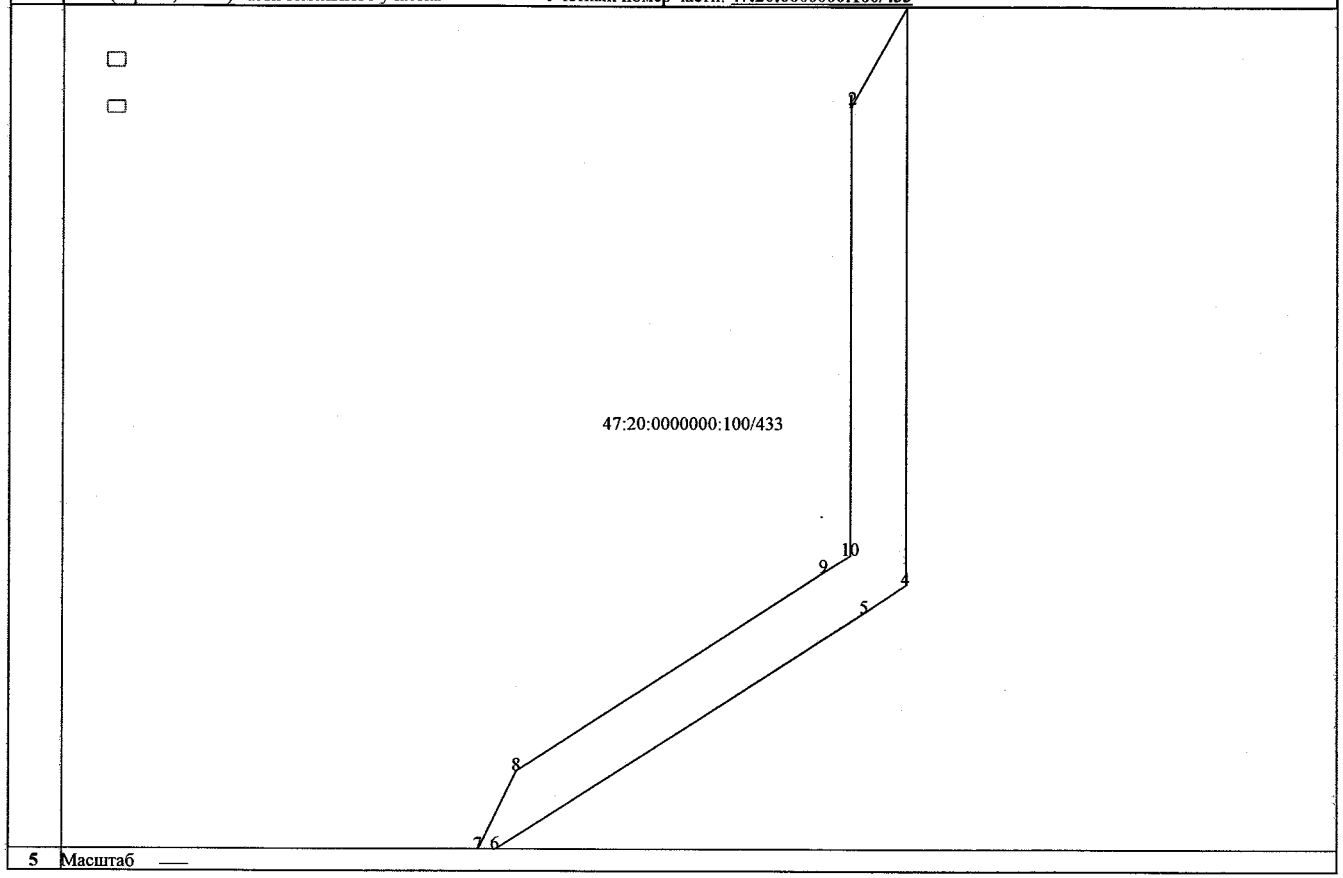


| | |
|---|---|
| 5 | Масштаб — |

(наименование должности) М.П. (подпись) (инициалы, фамилия)

КП.4

**КАДАСТРОВЫЙ ПАСПОРТ ЗЕМЕЛЬНОГО УЧАСТКА**

**"14" октября 2016г. № 99/2016/8555634**

| | | | | | | |
|---|---|---|---|---|---|---|
| 1 | Кадастровый номер: | 47:20:0000000:100 | 2 | Лист № 44 | 3 | Всего листов: 183 |
| 4 | План (чертеж, схема) части земельного участка | Учетный номер части: 47:20:0000000:100/441 | | | | |

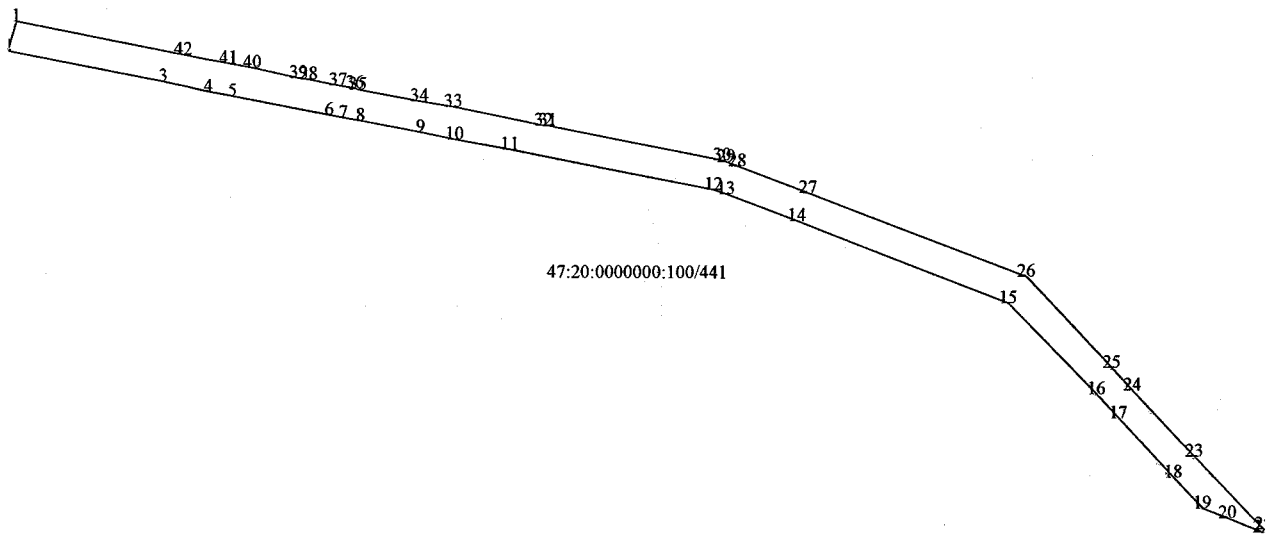


5 Масштаб —

(наименование должности) М.П. (подпись) (инициалы, фамилия)

КП.4

**КАДАСТРОВЫЙ ПАСПОРТ ЗЕМЕЛЬНОГО УЧАСТКА**

**"14" октября 2016г. № 99/2016/8555634**

| | | | | | | |
|---|---|---|---|---|---|---|
| 1 | Кадастровый номер: | 47:20:0000000:100 | 2 | Лист № 45 | 3 | Всего листов: 183 |
| 4 | План (чертеж, схема) части земельного участка | Учетный номер части: 47:20:0000000:100/447 | | | | |

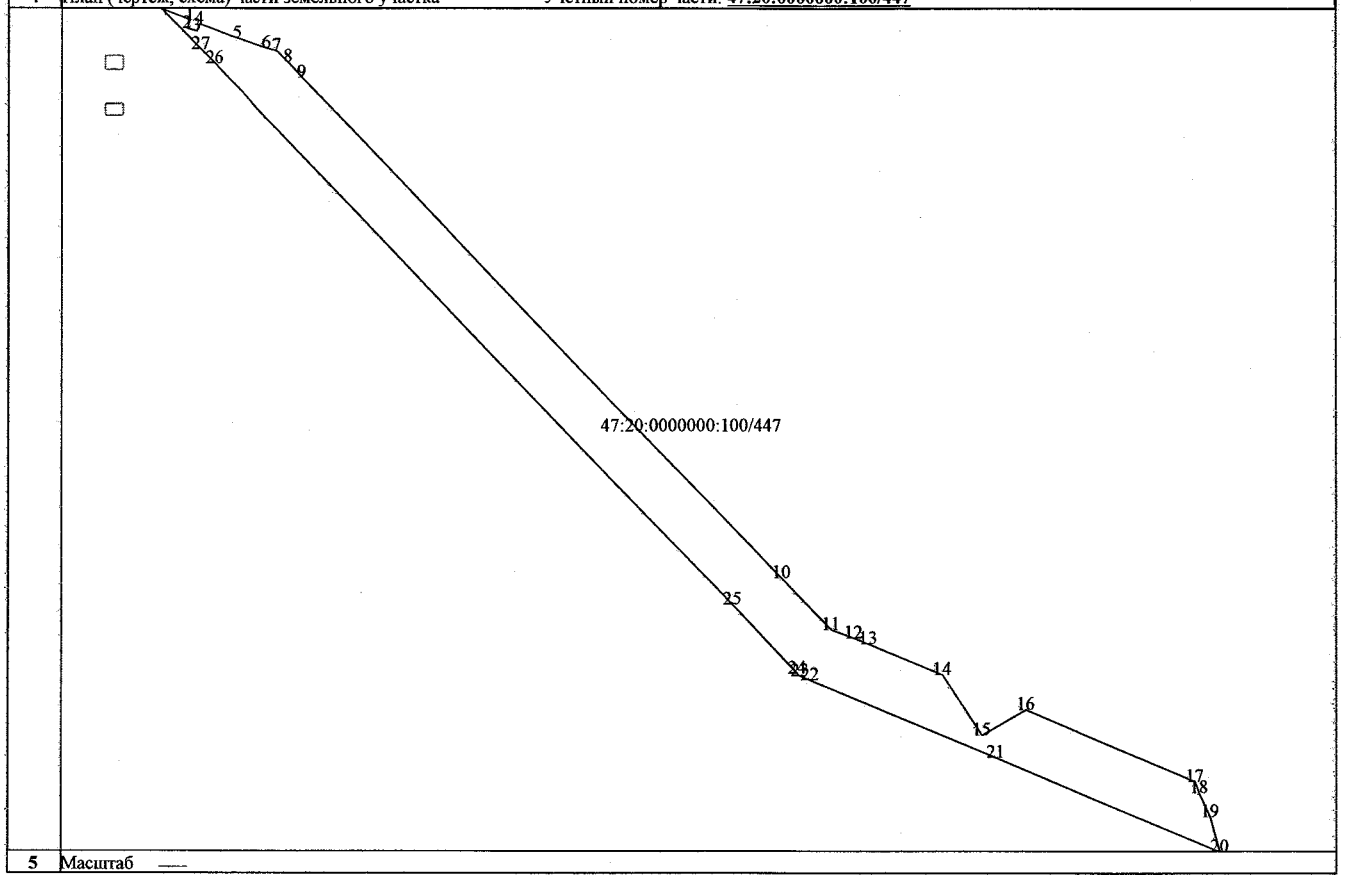


| | |
|---|---|
| 5 | Масштаб — |

(наименование должности) М.П. (подпись) (инициалы, фамилия)

КП.4

**КАДАСТРОВЫЙ ПАСПОРТ ЗЕМЕЛЬНОГО УЧАСТКА**

**"14" октября 2016г. № 99/2016/8555634**

| | | | | | | |
|---|---|---|---|---|---|---|
| 1 | Кадастровый номер: | 47:20:0000000:100 | 2 | Лист № 46 | 3 | Всего листов: 183 |
| 4 | План (чертеж, схема) части земельного участка | Учетный номер части: 47:20:0000000:100/450 | | | | |

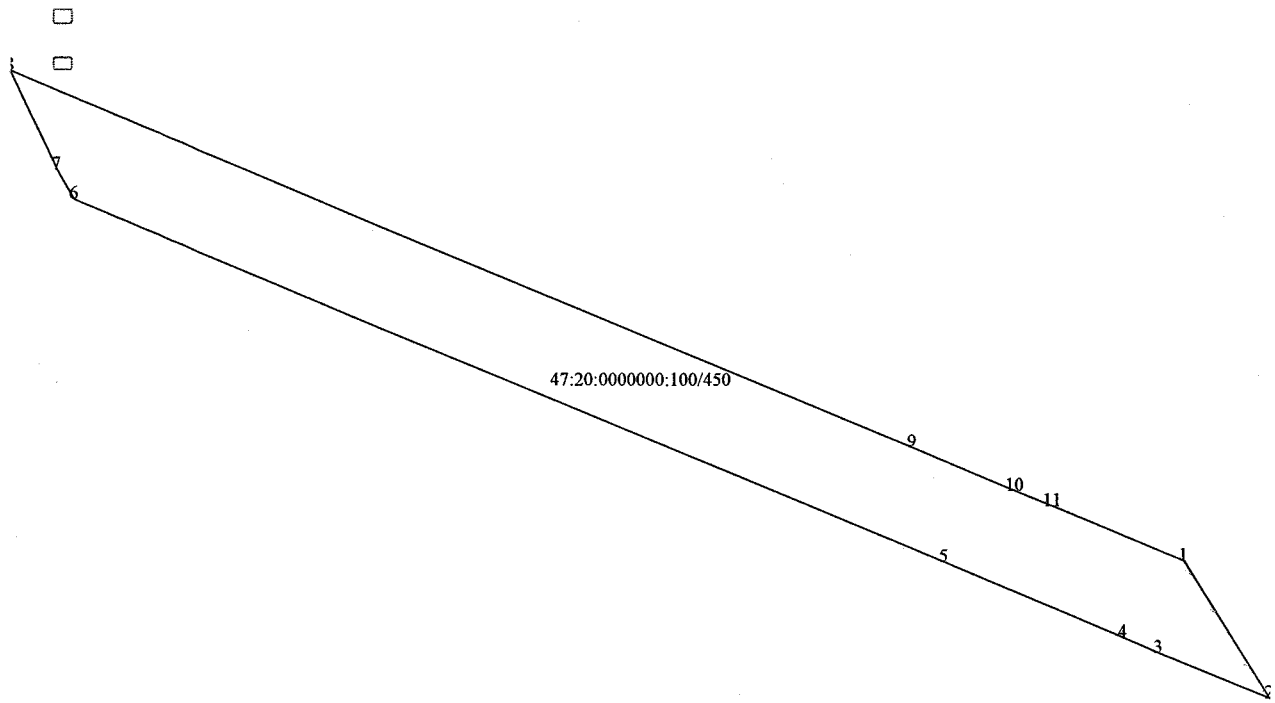


5 Масштаб —

(наименование должности) М.П. (подпись) (инициалы, фамилия)

КП.4

**КАДАСТРОВЫЙ ПАСПОРТ ЗЕМЕЛЬНОГО УЧАСТКА**

**"14" октября 2016г. № 99/2016/8555634**

| | | | | | | |
|---|---|---|---|---|---|---|
| 1 | Кадастровый номер: | 47:20:0000000:100 | 2 | Лист № 47 | 3 | Всего листов: 183 |
| 4 | План (чертеж, схема) части земельного участка | Учетный номер части: 47:20:0000000:100/452 | | | | |

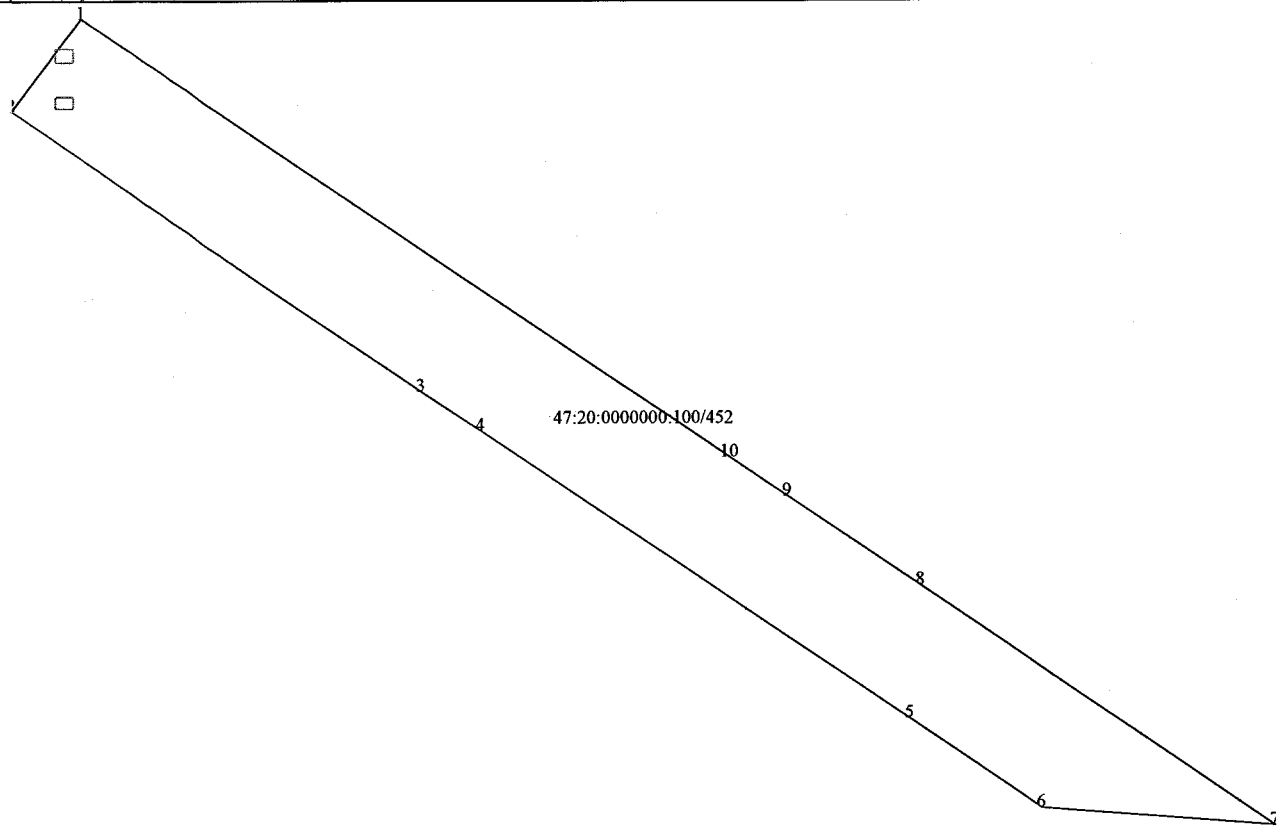


5 Масштаб —

(наименование должности) М.П. (подпись) (инициалы, фамилия)

КП.4

**КАДАСТРОВЫЙ ПАСПОРТ ЗЕМЕЛЬНОГО УЧАСТКА**

**"14" октября 2016г. № 99/2016/8555634**

| | | | | | | |
|---|---|---|---|---|---|---|
| 1 | Кадастровый номер: | 47:20:0000000:100 | 2 | Лист № 48 | 3 | Всего листов: 183 |
| 4 | План (чертеж, схема) части земельного участка | Учетный номер части: 47:20:0000000:100/454 | | | | |

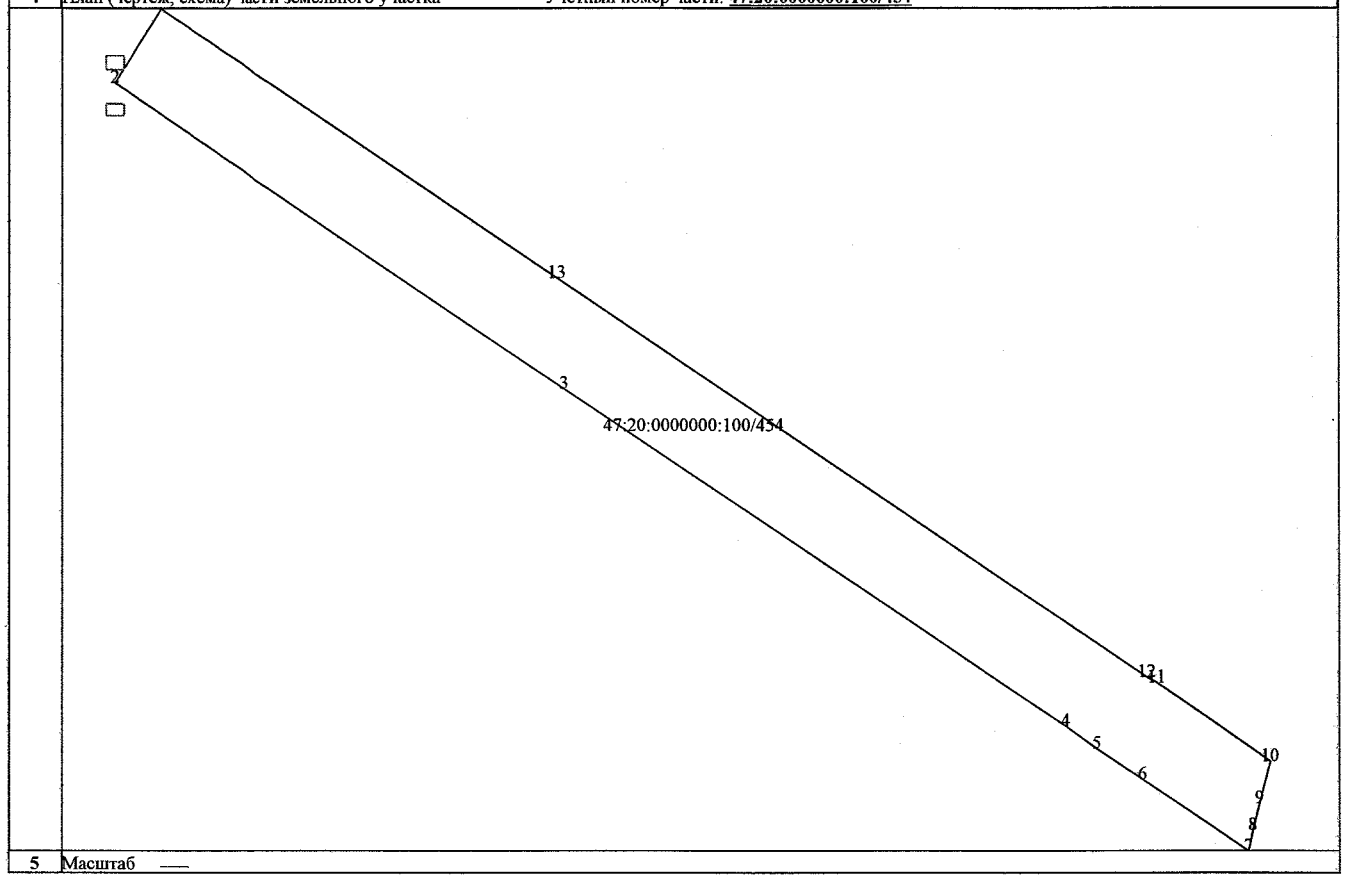


| | |
|---|---|
| 5 | Масштаб — |

(наименование должности) М.П. (подпись) (инициалы, фамилия)

КП.4

**КАДАСТРОВЫЙ ПАСПОРТ ЗЕМЕЛЬНОГО УЧАСТКА**

**"14" октября 2016г. № 99/2016/8555634**

| | | | | | | |
|---|---|---|---|---|---|---|
| 1 | Кадастровый номер: | 47:20:0000000:100 | 2 | Лист № 49 | 3 | Всего листов: 183 |
| 4 | План (чертеж, схема) части земельного участка | Учетный номер части: 47:20:0000000:100/457 | | | | |

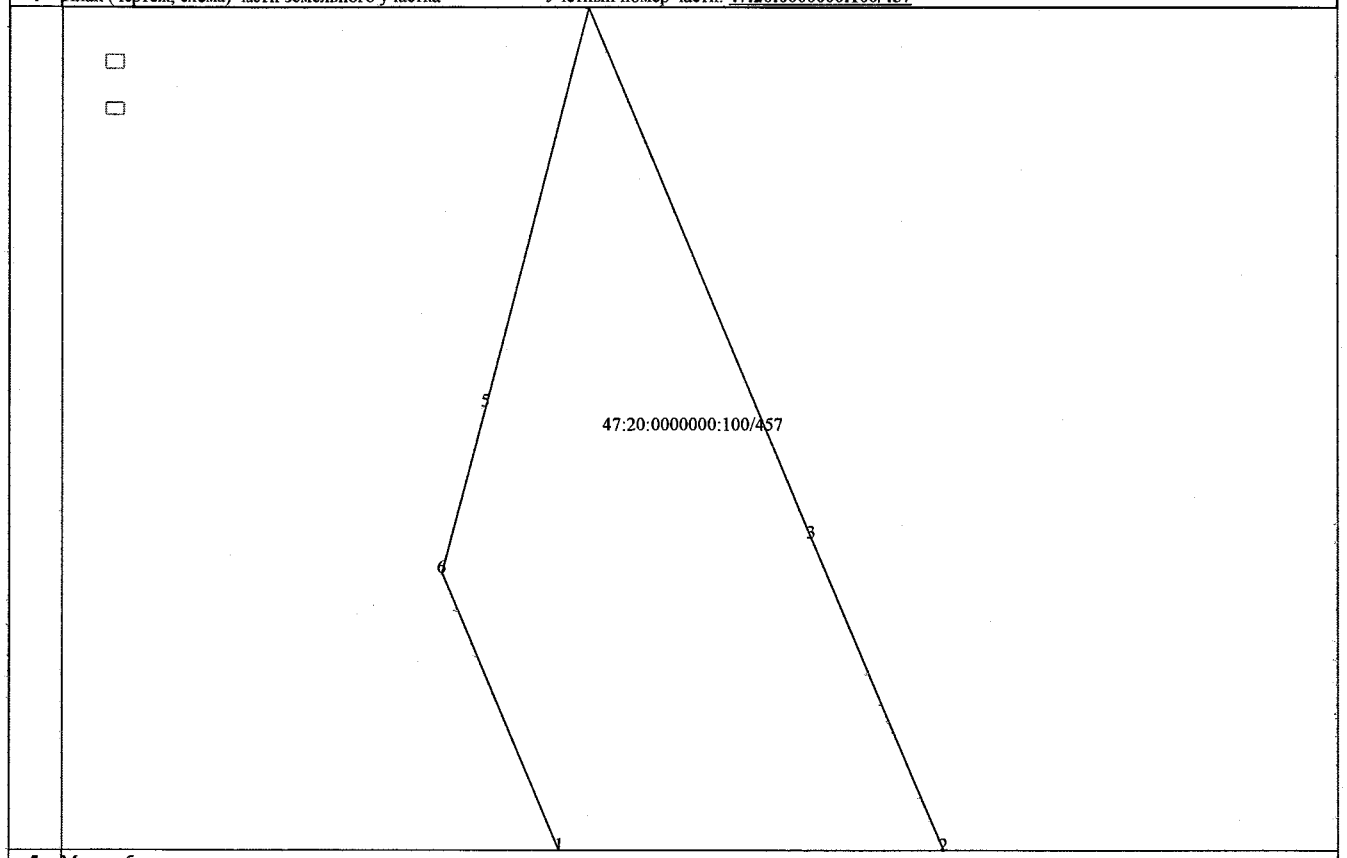


| | |
|---|---|
| 5 | Масштаб — |

(наименование должности) М.П. (подпись) (инициалы, фамилия)

КП.4

**КАДАСТРОВЫЙ ПАСПОРТ ЗЕМЕЛЬНОГО УЧАСТКА**

"14" октября 2016г. № 99/2016/8555634

| | | | | | |
|---|---|---|---|---|---|
| 1 | Кадастровый номер: | 47:20:0000000:100 | 2 | Лист № 50 | 3 | Всего листов: 183 |
| 4 | План (чертеж, схема) части земельного участка | Учетный номер части: 47:20:0000000:100/459 | | | |

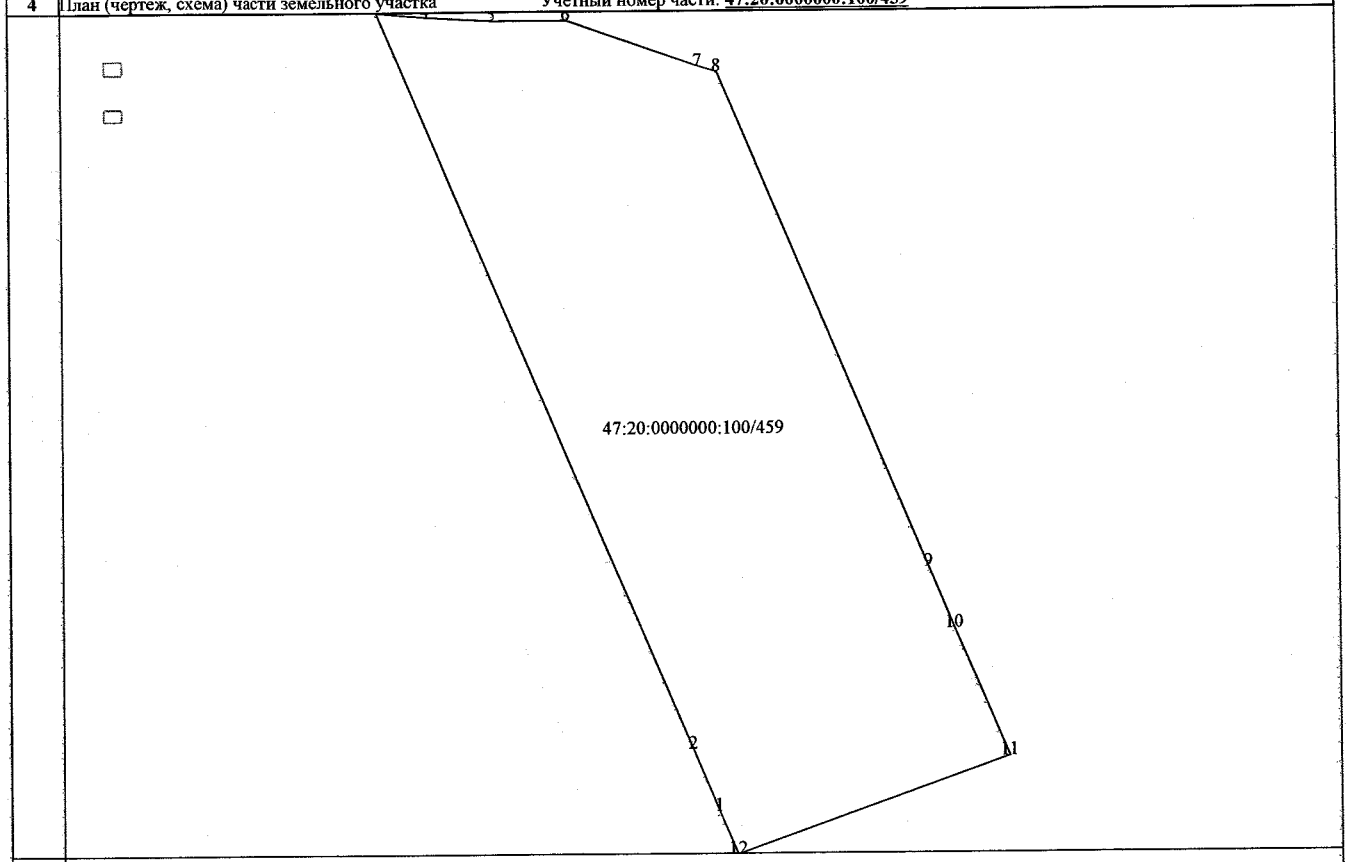


| | |
|---|---|
| 5 | Масштаб — |

(наименование должности) М.П. (подпись) (инициалы, фамилия)

КП.4

**КАДАСТРОВЫЙ ПАСПОРТ ЗЕМЕЛЬНОГО УЧАСТКА**

**"14" октября 2016г. № 99/2016/8555634**

| | | | | | |
|---|---|---|---|---|---|
| 1 | Кадастровый номер: | 47:20:0000000:100 | 2 | Лист № 51 | 3 | Всего листов: 183 |
| 4 | План (чертеж, схема) части земельного участка | Учетный номер части: 47:20:0000000:100/461 | | | |

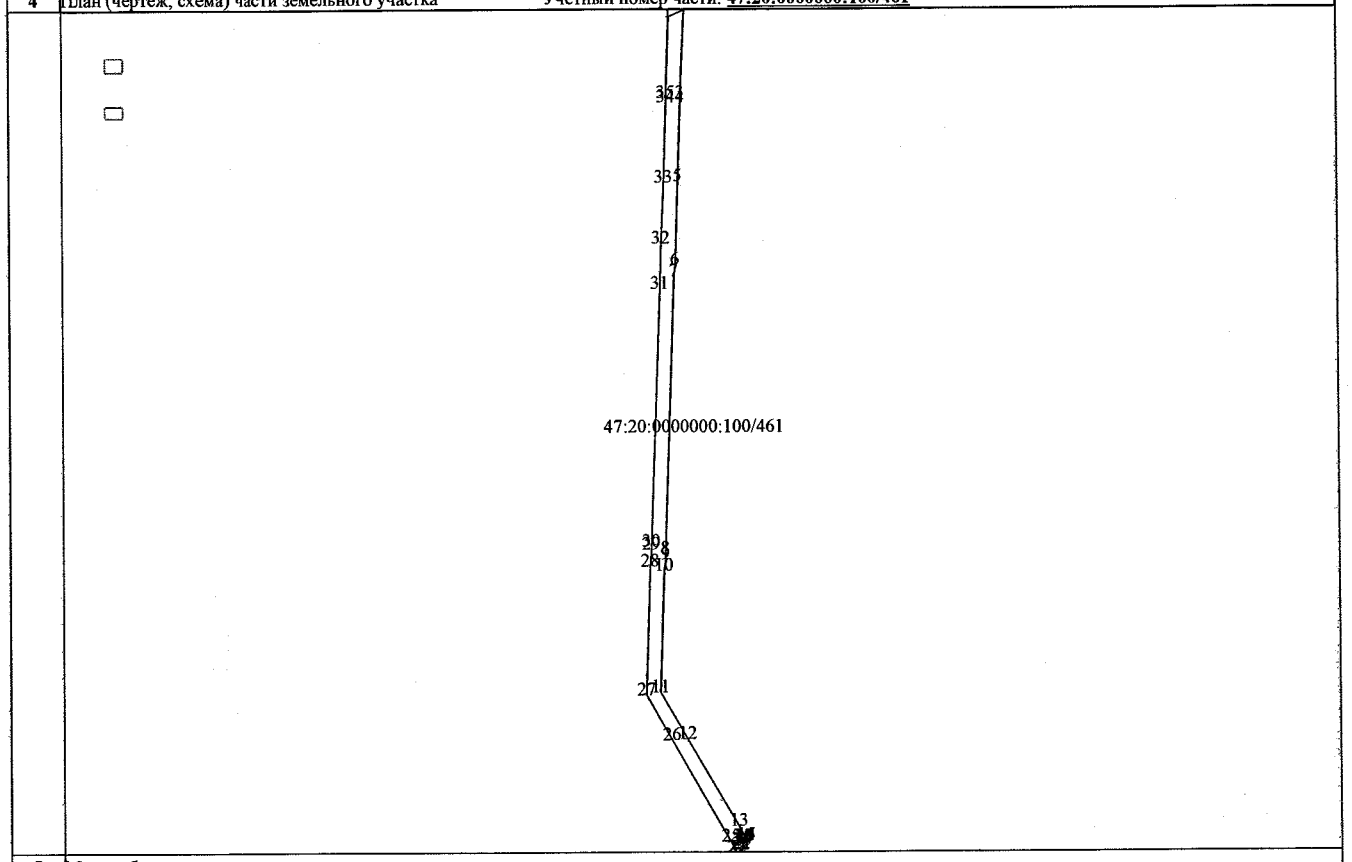


| | |
|---|---|
| 5 | Масштаб ——— |

(наименование должности) М.П. (подпись) (инициалы, фамилия)

КП.4

**КАДАСТРОВЫЙ ПАСПОРТ ЗЕМЕЛЬНОГО УЧАСТКА**

**"14" октября 2016г. № 99/2016/8555634**

| | | | | | | |
|---|---|---|---|---|---|---|
| 1 | Кадастровый номер: | 47:20:0000000:100 | 2 | Лист № 52 | 3 | Всего листов: 183 |
| 4 | План (чертеж, схема) части земельного участка | Учетный номер части: 47:20:0000000:100/465 | | | | |

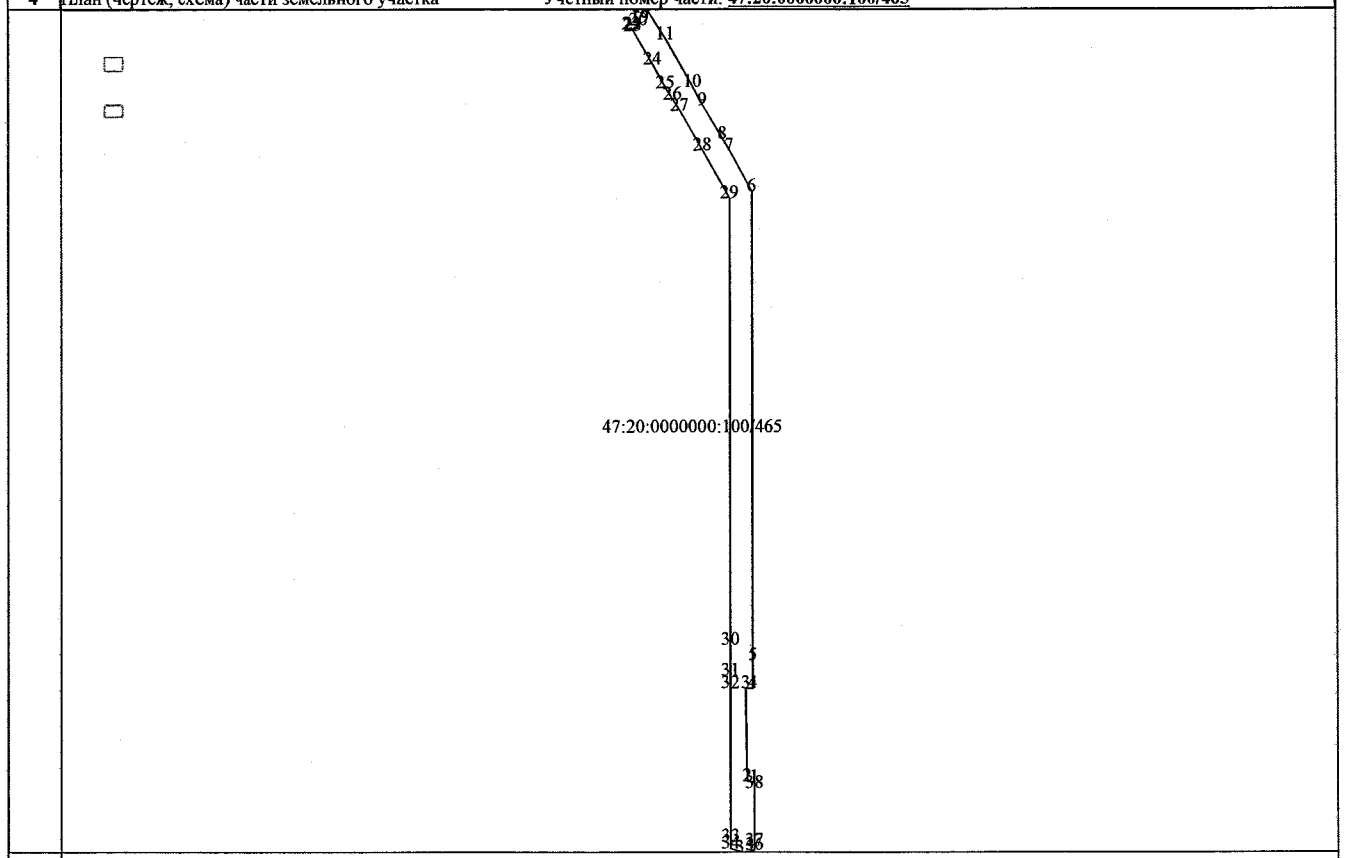


| | |
|---|---|
| 5 | Масштаб — |

(наименование должности) М.П. (подпись) (инициалы, фамилия)

КП.4

**КАДАСТРОВЫЙ ПАСПОРТ ЗЕМЕЛЬНОГО УЧАСТКА**

**"14" октября 2016г. № 99/2016/8555634**

| | | | | | | |
|---|---|---|---|---|---|---|
| 1 | Кадастровый номер: | 47:20:0000000:100 | 2 | Лист № 53 | 3 | Всего листов: 183 |
| 4 | План (чертеж, схема) части земельного участка | Учетный номер части: 47:20:0000000:100/471 | | | | |

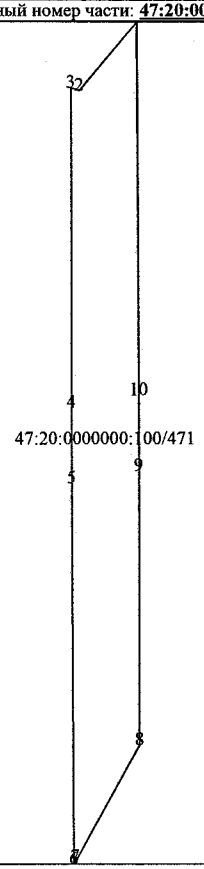


| | |
|---|---|
| 5 | Масштаб — |

(наименование должности) М.П. (подпись) (инициалы, фамилия)

КП.4

**КАДАСТРОВЫЙ ПАСПОРТ ЗЕМЕЛЬНОГО УЧАСТКА**

**"14" октября 2016г. № 99/2016/8555634**

| | | | | | | |
|---|---|---|---|---|---|---|
| 1 | Кадастровый номер: | 47:20:0000000:100 | 2 | Лист № 54 | 3 | Всего листов: 183 |
| 4 | План (чертеж, схема) части земельного участка | Учетный номер части: 47:20:0000000:100/473 | | | | |

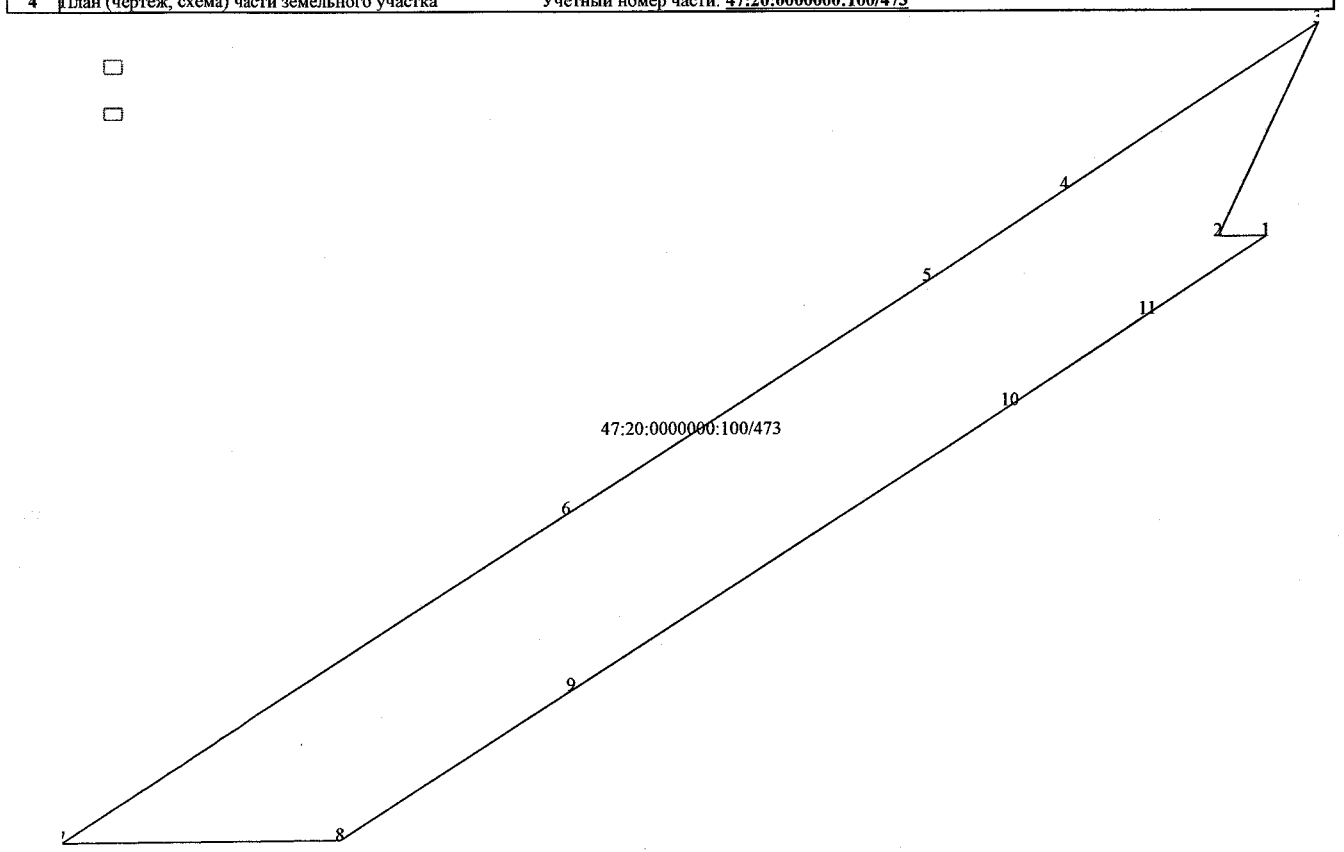


5 Масштаб —

(наименование должности) М.П. (подпись) (инициалы, фамилия)

КП.4

**КАДАСТРОВЫЙ ПАСПОРТ ЗЕМЕЛЬНОГО УЧАСТКА**

**"14" октября 2016г. № 99/2016/8555634**

| | | | | | | |
|---|---|---|---|---|---|---|
| 1 | Кадастровый номер: | 47:20:0000000:100 | 2 | Лист № 55 | 3 | Всего листов: 183 |
| 4 | План (чертеж, схема) части земельного участка | Учетный номер части: 47:20:0000000:100/475 | | | | |

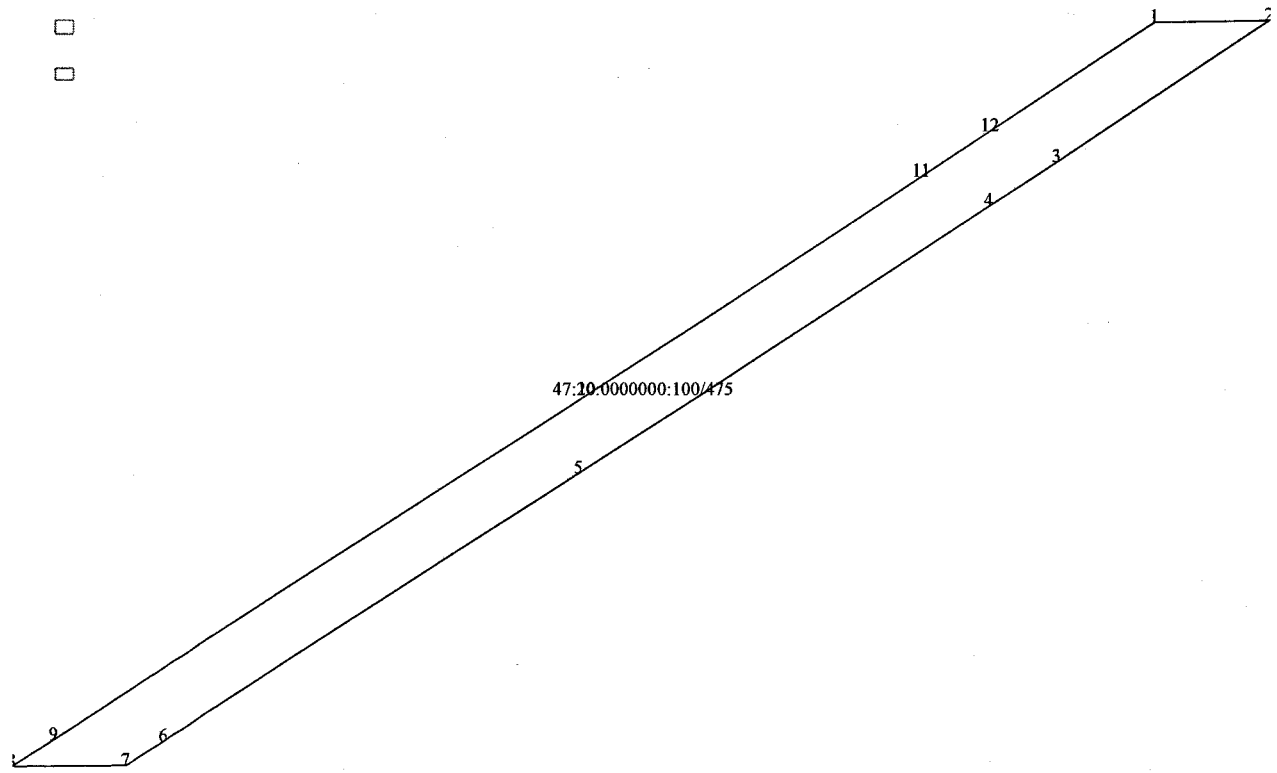


| | |
|---|---|
| 5 | Масштаб — |

(наименование должности) М.П. (подпись) (инициалы, фамилия)

КП.4

**КАДАСТРОВЫЙ ПАСПОРТ ЗЕМЕЛЬНОГО УЧАСТКА**

**"14" октября 2016г. № 99/2016/8555634**

| | | | | | | |
|---|---|---|---|---|---|---|
| 1 | Кадастровый номер: | 47:20:0000000:100 | 2 | Лист № 56 | 3 | Всего листов: 183 |
| 4 | План (чертеж, схема) части земельного участка | Учетный номер части: 47:20:0000000:100/477 | | | | |

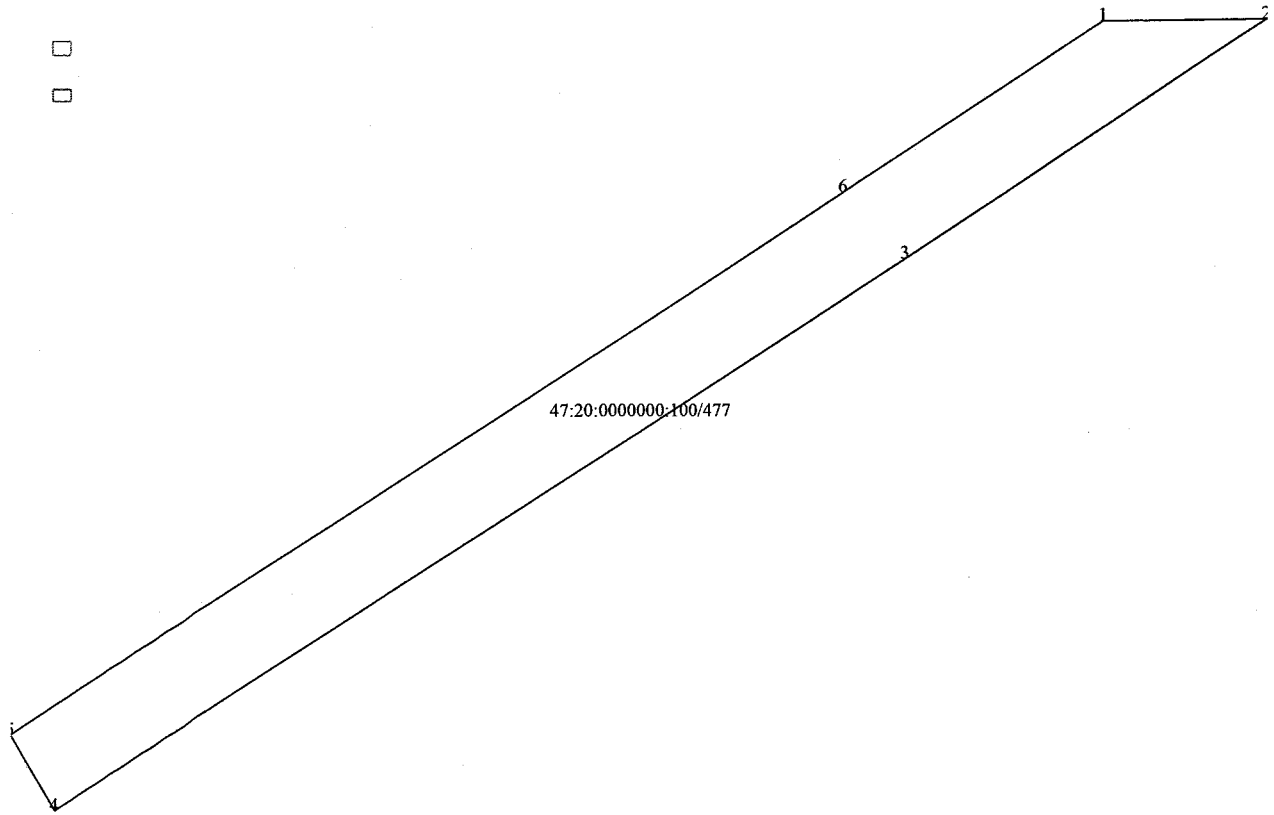


| | |
|---|---|
| 5 | Масштаб — |

(наименование должности) М.П. (подпись) (инициалы, фамилия)

КП.4

**КАДАСТРОВЫЙ ПАСПОРТ ЗЕМЕЛЬНОГО УЧАСТКА**

**"14" октября 2016г. № 99/2016/8555634**

| | | | | | | |
|---|---|---|---|---|---|---|
| 1 | Кадастровый номер: | 47:20:0000000:100 | 2 | Лист № 57 | 3 | Всего листов: 183 |
| 4 | План (чертеж, схема) части земельного участка | Учетный номер части: 47:20:0000000:100/478 | | | | |

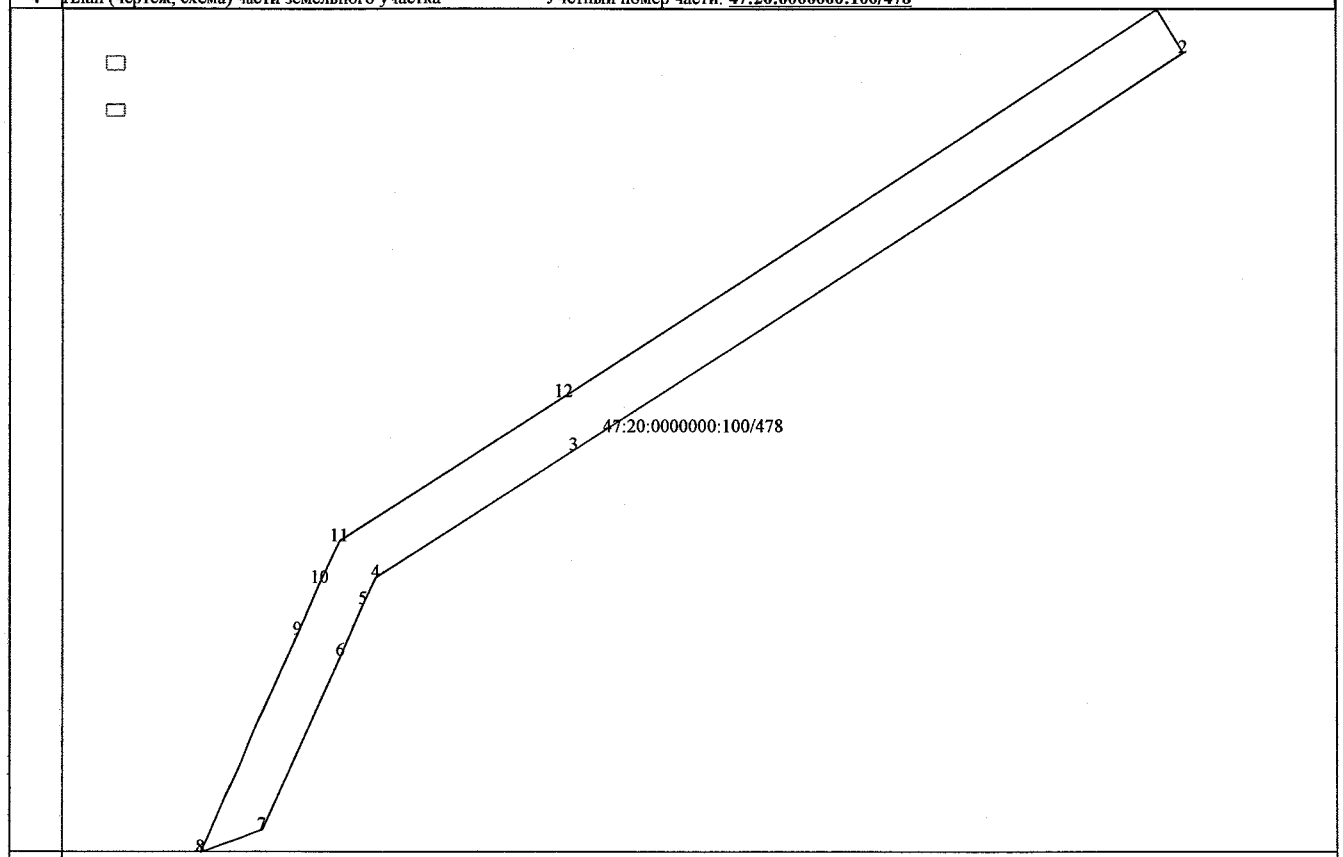


| | |
|---|---|
| 5 | Масштаб — |

(наименование должности) М.П. (подпись) (инициалы, фамилия)

КП.4

**КАДАСТРОВЫЙ ПАСПОРТ ЗЕМЕЛЬНОГО УЧАСТКА**

**"14" октября 2016г. № 99/2016/8555634**

| | | | | | | |
|---|---|---|---|---|---|---|
| 1 | Кадастровый номер: | 47:20:0000000:100 | 2 | Лист № 58 | 3 | Всего листов: 183 |
| 4 | План (чертеж, схема) части земельного участка | Учетный номер части: 47:20:0000000:100/480 | | | | |

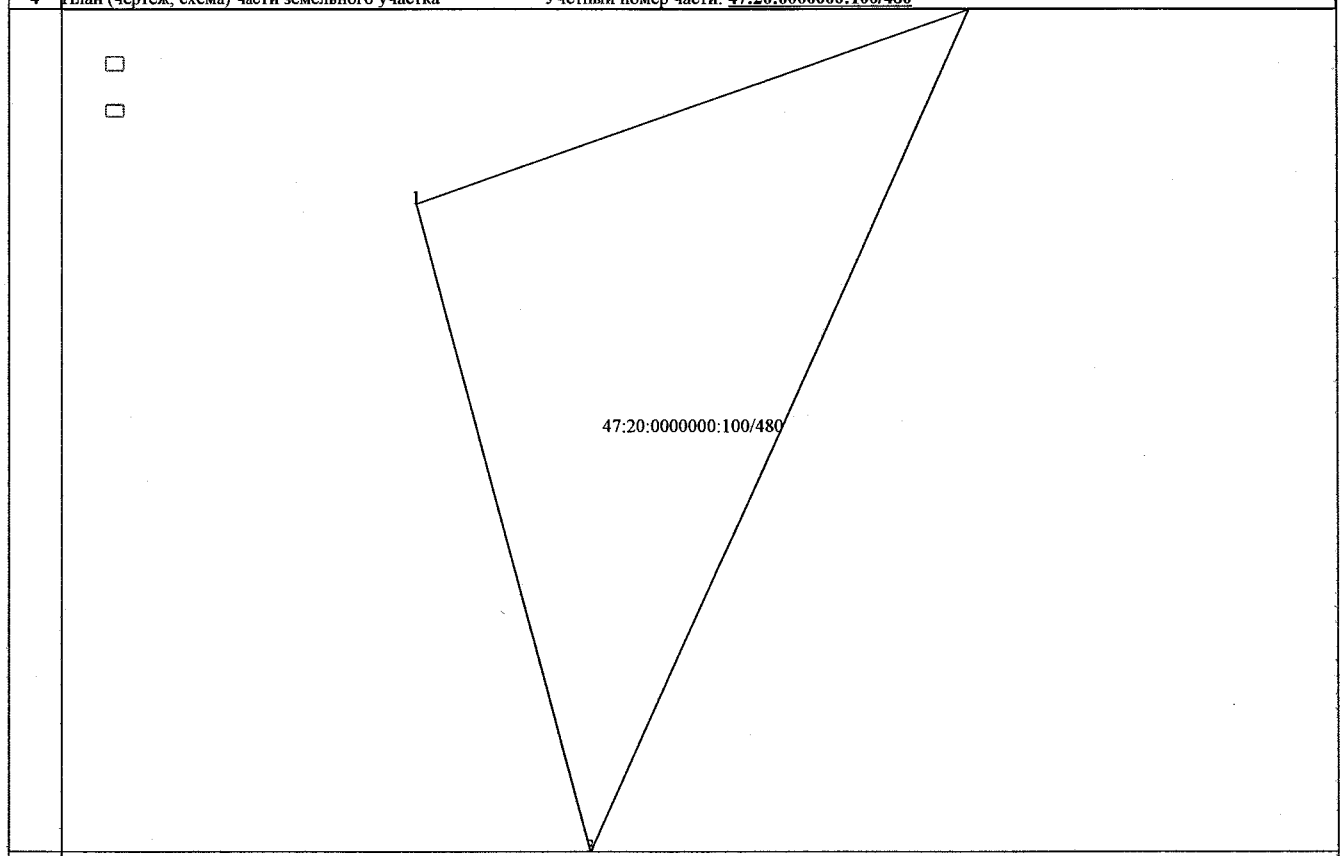


| | |
|---|---|
| 5 | Масштаб — |

(наименование должности) М.П. (подпись) (инициалы, фамилия)

КП.4

**КАДАСТРОВЫЙ ПАСПОРТ ЗЕМЕЛЬНОГО УЧАСТКА**

**"14" октября 2016г. № 99/2016/8555634**

| | | | | | |
|---|---|---|---|---|---|
| 1 | Кадастровый номер: | 47:20:0000000:100 | 2 | Лист № 59 | 3 | Всего листов: 183 |
| 4 | План (чертеж, схема) части земельного участка | Учетный номер части: 47:20:0000000:100/481 | | | |

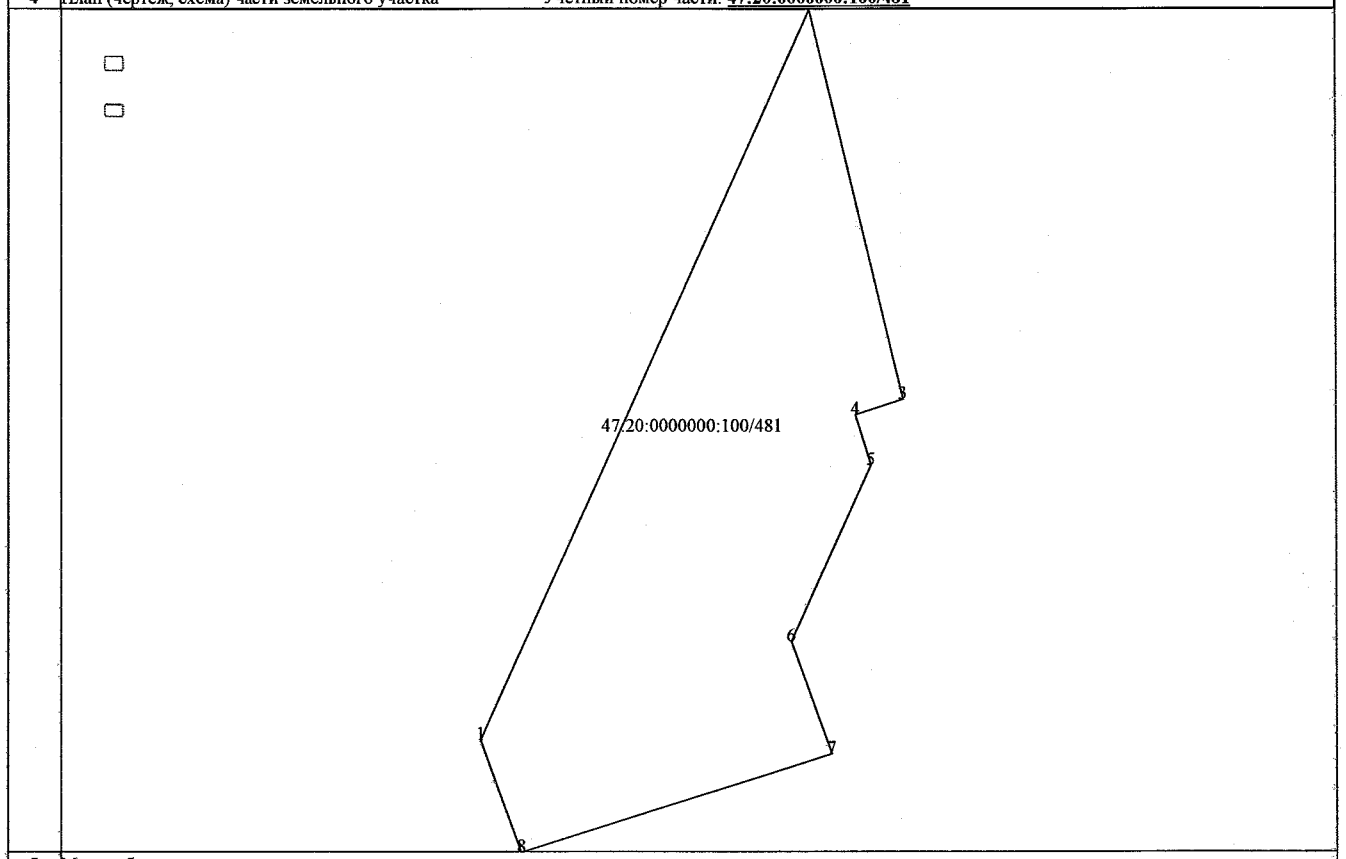


| | |
|---|---|
| 5 | Масштаб — |

(наименование должности) М.П. (подпись) (инициалы, фамилия)

КП.4

**КАДАСТРОВЫЙ ПАСПОРТ ЗЕМЕЛЬНОГО УЧАСТКА**

**"14" октября 2016г. № 99/2016/8555634**

| | | | | | | |
|---|---|---|---|---|---|---|
| 1 | Кадастровый номер: | 47:20:0000000:100 | 2 | Лист № 60 | 3 | Всего листов: 183 |
| 4 | План (чертеж, схема) части земельного участка | Учетный номер части: 47:20:0000000:100/589 | | | | |

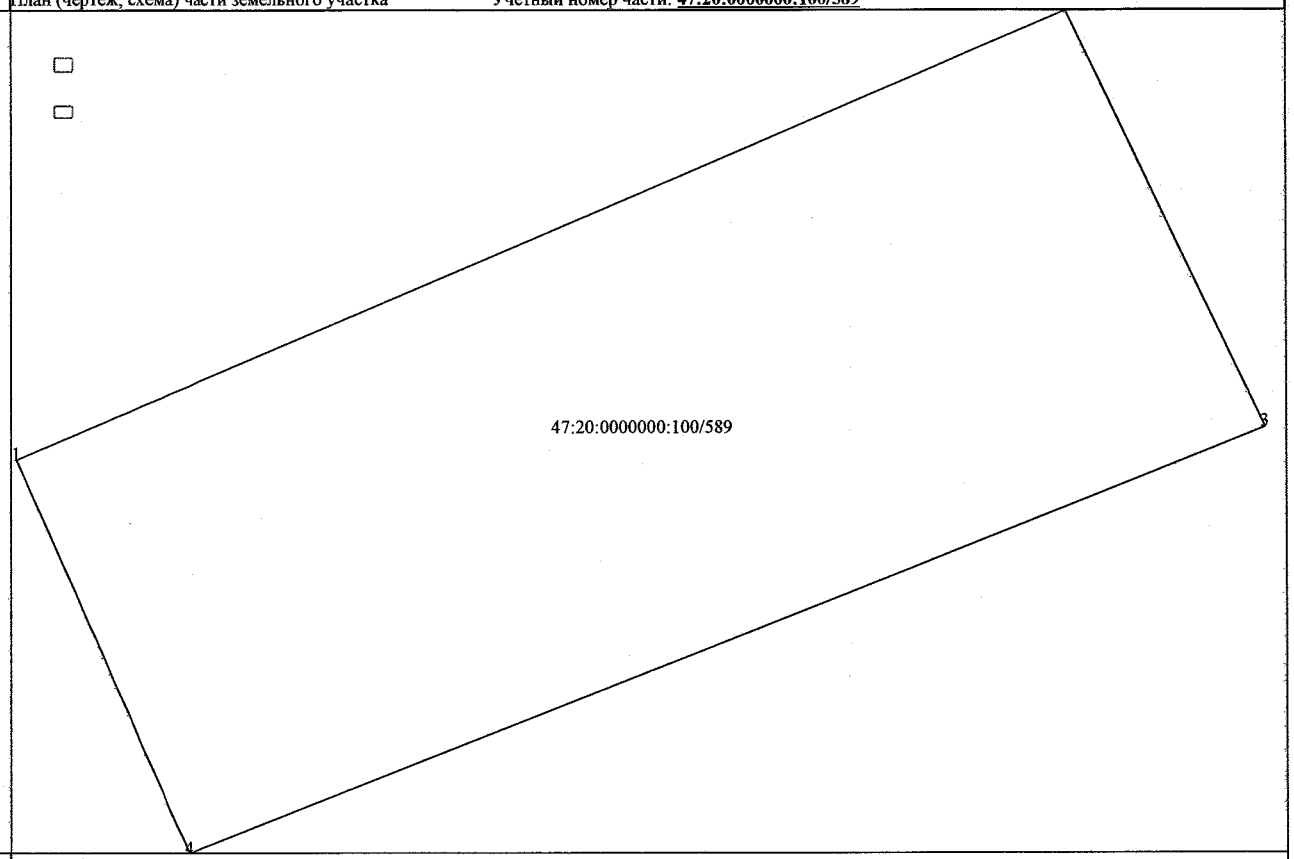


| | |
|---|---|
| 5 | Масштаб — |

(наименование должности) М.П. (подпись) (инициалы, фамилия)

КП.4

**КАДАСТРОВЫЙ ПАСПОРТ ЗЕМЕЛЬНОГО УЧАСТКА**

**"14" октября 2016г. № 99/2016/8555634**

| | | | | | | |
|---|---|---|---|---|---|---|
| 1 | Кадастровый номер: | 47:20:0000000:100 | 2 | Лист № 61 | 3 | Всего листов: 183 |
| 4 | План (чертеж, схема) части земельного участка | Учетный номер части: 47:20:0000000:100/590 | | | | |

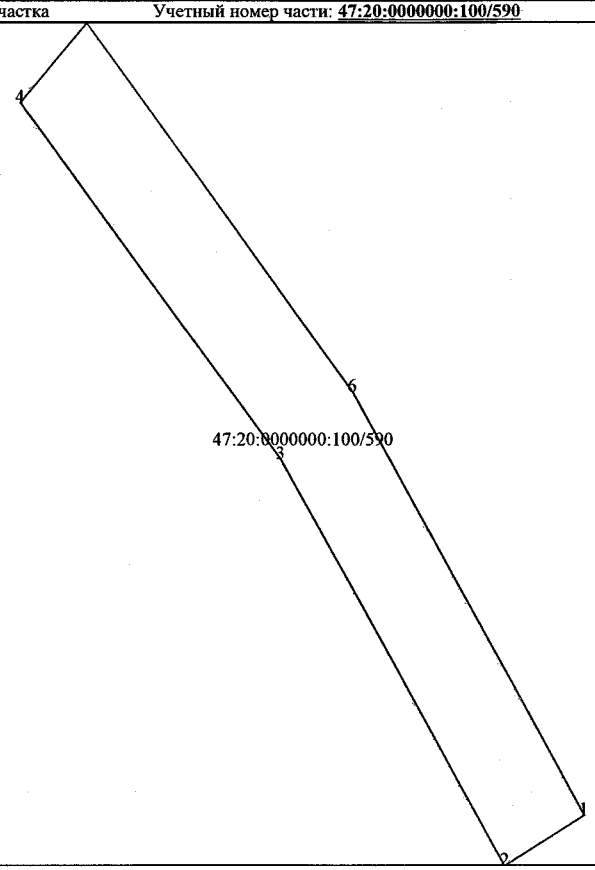


| | |
|---|---|
| 5 | Масштаб — |

(наименование должности) М.П. (подпись) (инициалы, фамилия)

КП.4

**КАДАСТРОВЫЙ ПАСПОРТ ЗЕМЕЛЬНОГО УЧАСТКА**

**"14" октября 2016г. № 99/2016/8555634**

| | | | | | |
|---|---|---|---|---|---|
| 1 | Кадастровый номер: | 47:20:0000000:100 | 2 | Лист № 62 | 3 | Всего листов: 183 |
| 4 | План (чертеж, схема) части земельного участка | Учетный номер части: 47:20:0000000:100/591 | | | |
| | 47:20:0000000:100/591 | | | | |
| 5 | Масштаб — | | | | |

(наименование должности) М.П. (подпись) (инициалы, фамилия)

КП.4

**КАДАСТРОВЫЙ ПАСПОРТ ЗЕМЕЛЬНОГО УЧАСТКА**

**"14" октября 2016г. № 99/2016/8555634**

| | | | | | |
|---|---|---|---|---|---|
| 1 | Кадастровый номер: | 47:20:0000000:100 | 2 | Лист № 63 | 3 | Всего листов: 183 |
| 4 | План (чертеж, схема) части земельного участка | Учетный номер части: 47:20:0000000:100/592 | | | |




| | |
|---|---|
| 5 | Масштаб — |

(наименование должности) М.П. (подпись) (инициалы, фамилия)

КП.4

**КАДАСТРОВЫЙ ПАСПОРТ ЗЕМЕЛЬНОГО УЧАСТКА**

**"14" октября 2016г. № 99/2016/8555634**

| | | | | | | |
|---|---|---|---|---|---|---|
| 1 | Кадастровый номер: | 47:20:0000000:100 | 2 | Лист № 64 | 3 | Всего листов: 183 |
| 4 | План (чертеж, схема) части земельного участка | Учетный номер части: 47:20:0000000:100/610 | | | | |

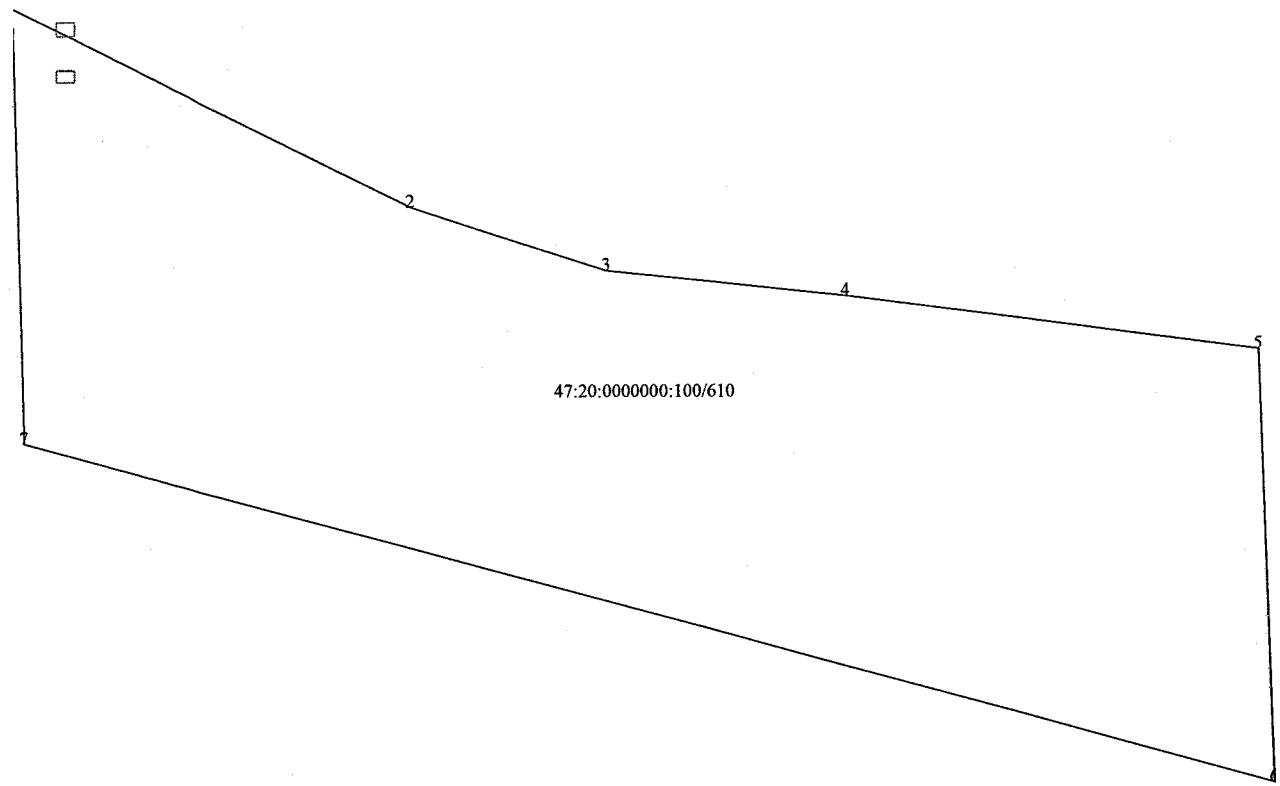


5 Масштаб —

(наименование должности) М.П. (подпись) (инициалы, фамилия)

КП.4

**КАДАСТРОВЫЙ ПАСПОРТ ЗЕМЕЛЬНОГО УЧАСТКА**

**"14" октября 2016г. № 99/2016/8555634**

| | | | | | | |
|---|---|---|---|---|---|---|
| 1 | Кадастровый номер: | 47:20:0000000:100 | 2 | Лист № 65 | 3 | Всего листов: 183 |
| 4 | План (чертеж, схема) части земельного участка | Учетный номер части: 47:20:0000000:100/649 | | | | |

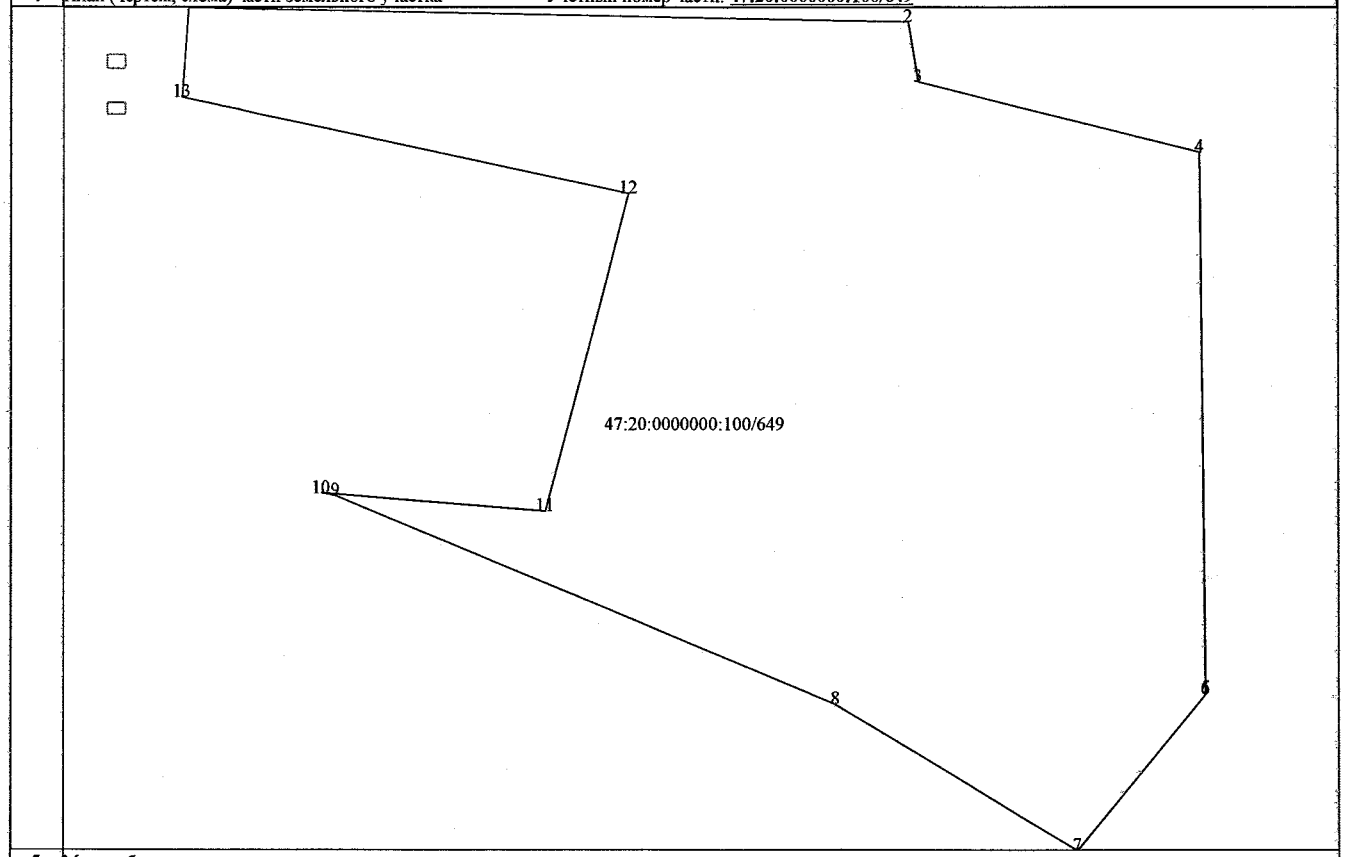


| | |
|---|---|
| 5 | Масштаб — |

(наименование должности) М.П. (подпись) (инициалы, фамилия)

КП.4

**КАДАСТРОВЫЙ ПАСПОРТ ЗЕМЕЛЬНОГО УЧАСТКА**

**"14" октября 2016г. № 99/2016/8555634**

| | | | | | | |
|---|---|---|---|---|---|---|
| 1 | Кадастровый номер: | 47:20:0000000:100 | 2 | Лист № 66 | 3 | Всего листов: 183 |
| 4 | План (чертеж, схема) части земельного участка | Учетный номер части: 47:20:0000000:100/654 | | | | |

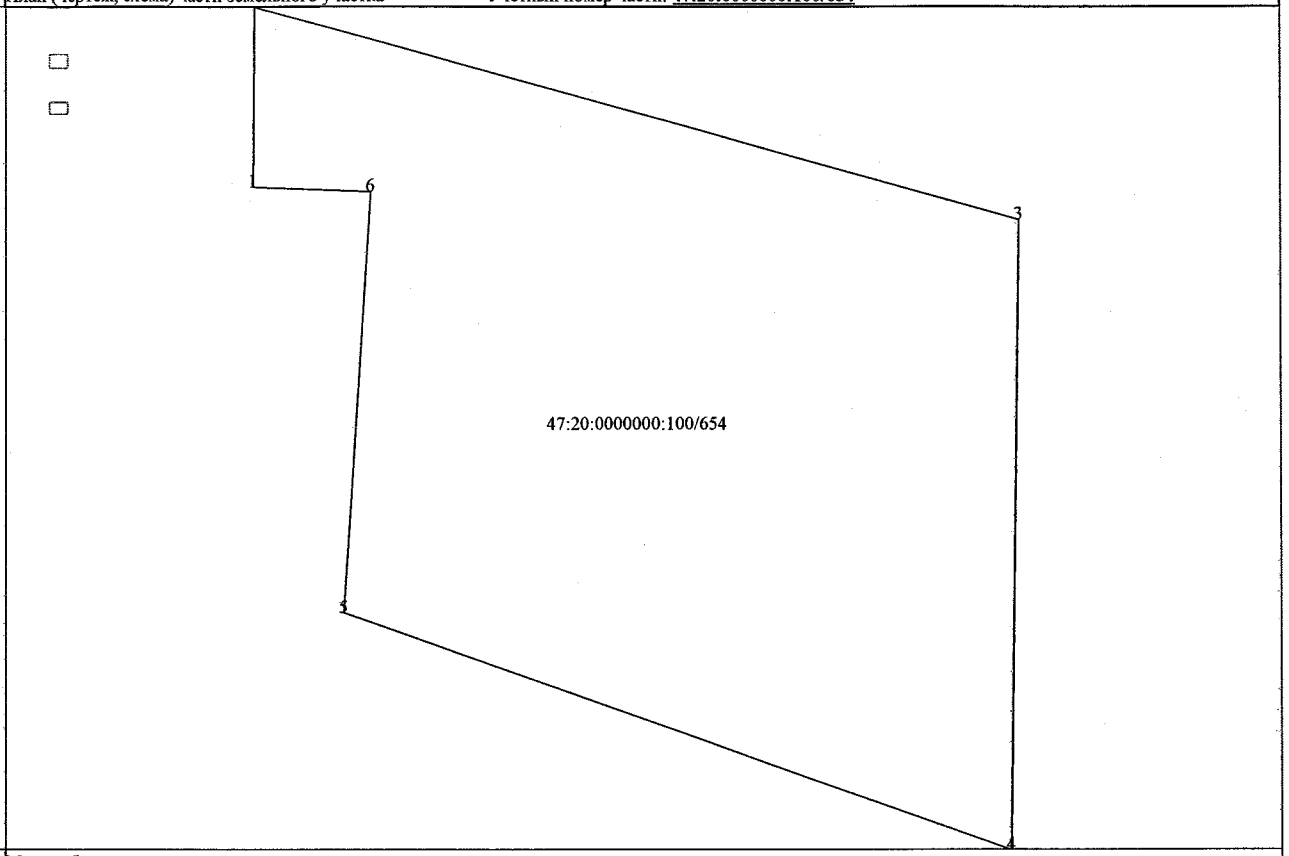


| | |
|---|---|
| 5 | Масштаб — |

(наименование должности) М.П. (подпись) (инициалы, фамилия)

КП.4

**КАДАСТРОВЫЙ ПАСПОРТ ЗЕМЕЛЬНОГО УЧАСТКА**

**"14" октября 2016г. № 99/2016/8555634**

| | | | | | |
|---|---|---|---|---|---|
| 1 | Кадастровый номер: 47:20:0000000:100 | 2 | Лист № 67 | 3 | Всего листов: 183 |
| 4 | План (чертеж, схема) части земельного участка | Учетный номер части: 47:20:0000000:100/655 | | | |

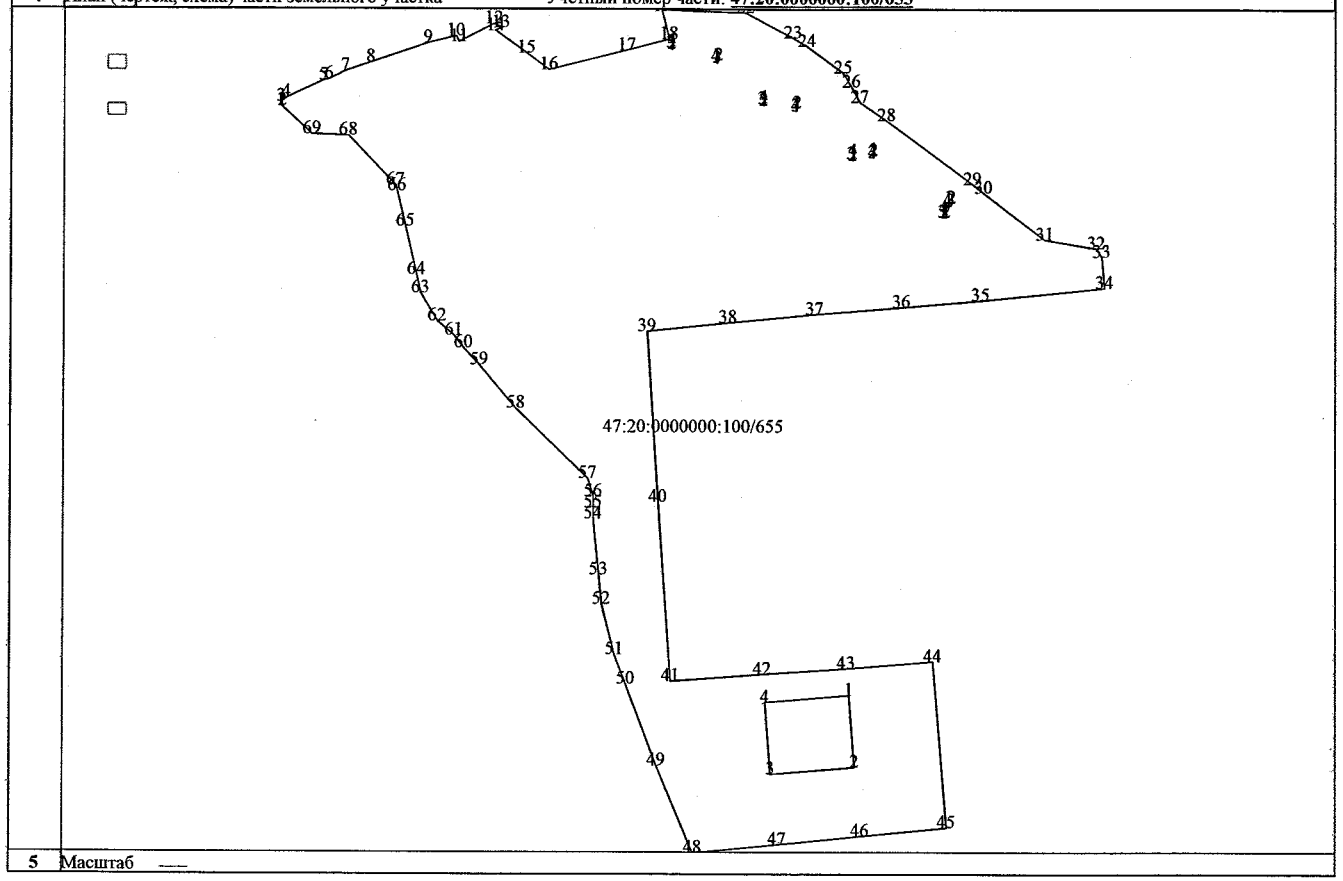


| | |
|---|---|
| 5 | Масштаб — |

(наименование должности) М.П. (подпись) (инициалы, фамилия)

КП.4

**КАДАСТРОВЫЙ ПАСПОРТ ЗЕМЕЛЬНОГО УЧАСТКА**

**"14" октября 2016г. № 99/2016/8555634**

| | | | | | | |
|---|---|---|---|---|---|---|
| 1 | Кадастровый номер: | 47:20:0000000:100 | 2 | Лист № 68 | 3 | Всего листов: 183 |
| 4 | План (чертеж, схема) части земельного участка | Учетный номер части: 47:20:0000000:100/656 | | | | |

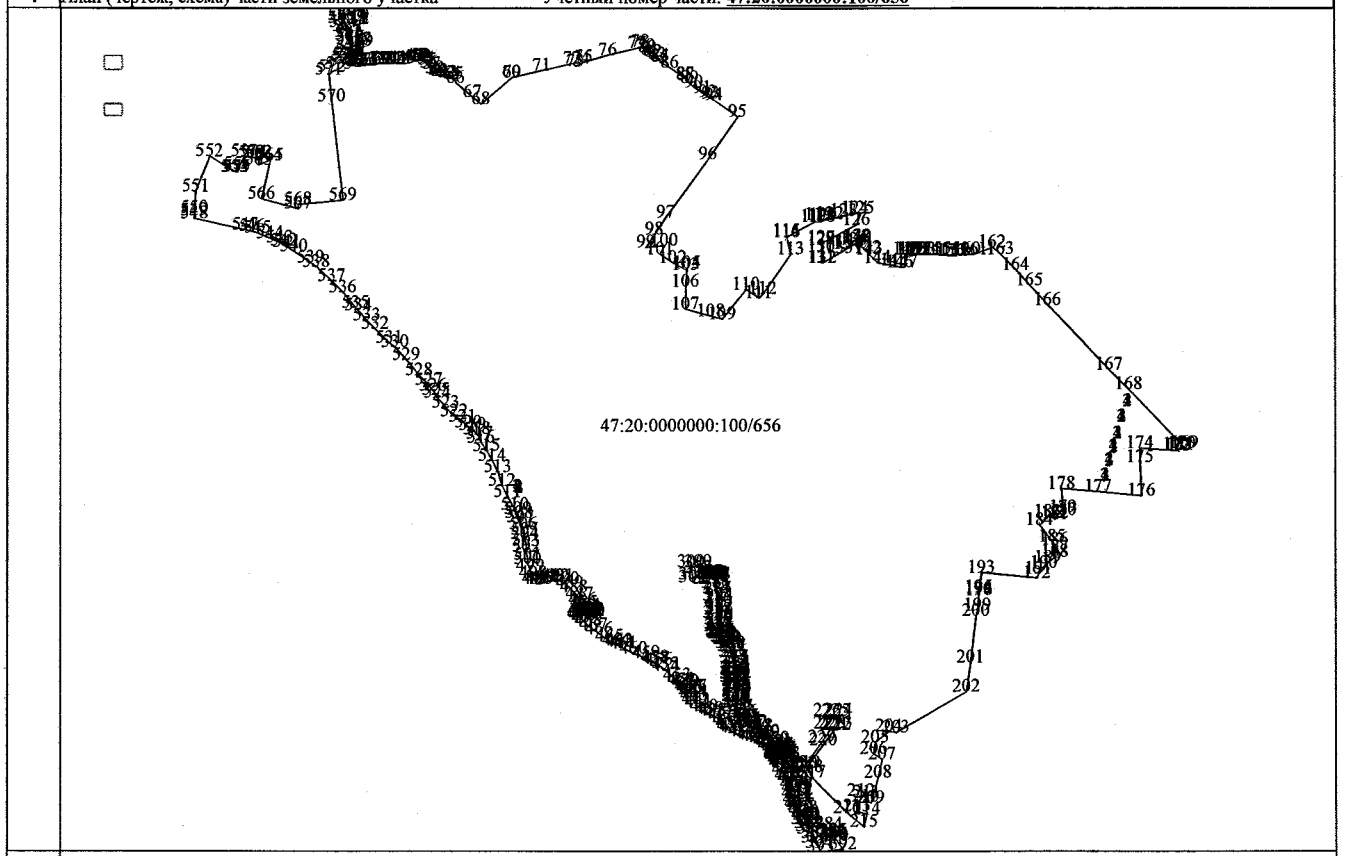


| | |
|---|---|
| 5 | Масштаб — |

(наименование должности) М.П. (подпись) (инициалы, фамилия)

КП.4

**КАДАСТРОВЫЙ ПАСПОРТ ЗЕМЕЛЬНОГО УЧАСТКА**

**"14" октября 2016г. № 99/2016/8555634**

| | | | | | | |
|---|---|---|---|---|---|---|
| 1 | Кадастровый номер: | 47:20:0000000:100 | 2 | Лист № 69 | 3 | Всего листов: 183 |
| 4 | План (чертеж, схема) части земельного участка | Учетный номер части: 47:20:0000000:100/657 | | | | |

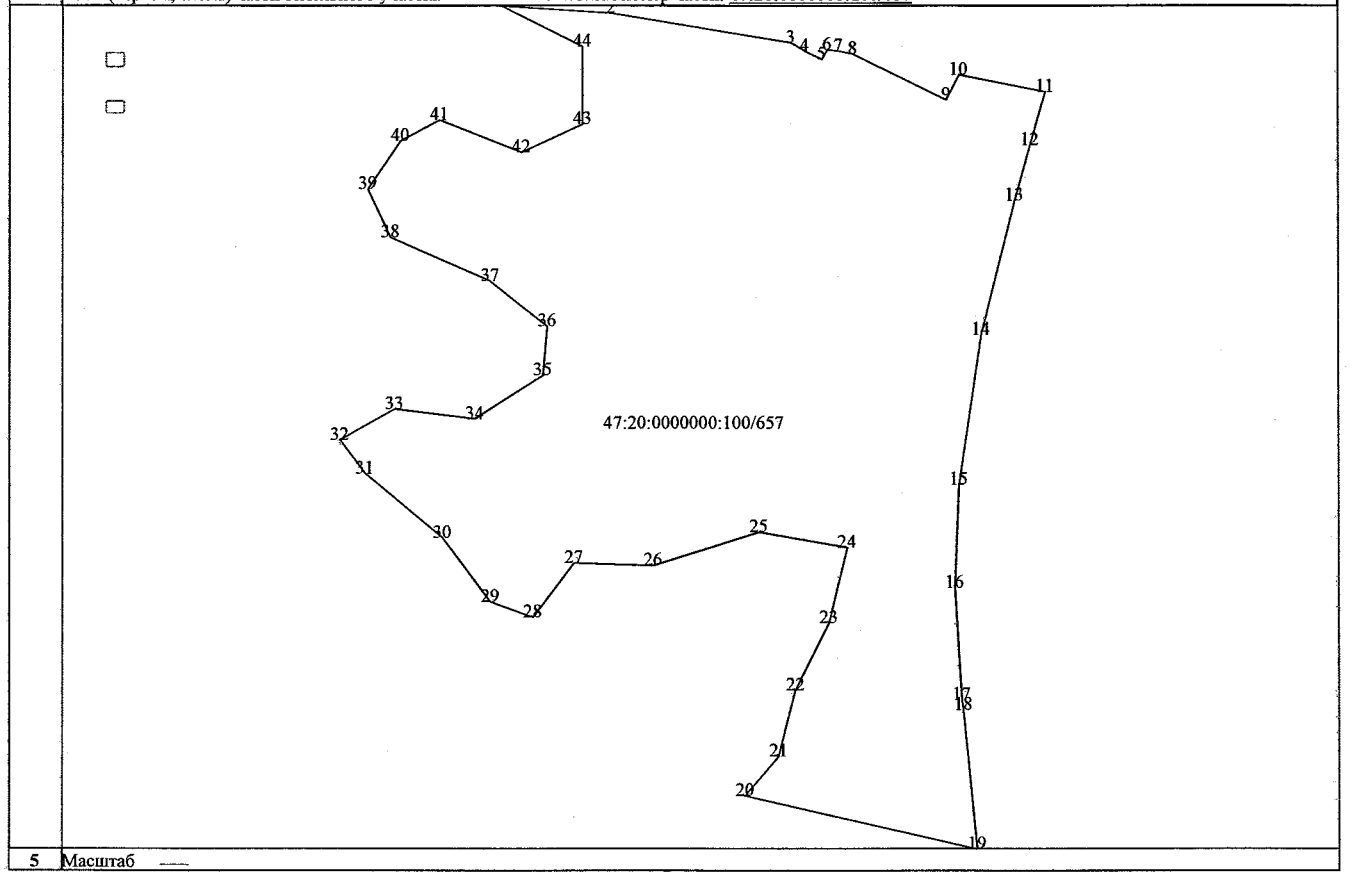


| | |
|---|---|
| 5 | Масштаб — |

(наименование должности) М.П. (подпись) (инициалы, фамилия)

КП.4

**КАДАСТРОВЫЙ ПАСПОРТ ЗЕМЕЛЬНОГО УЧАСТКА**

**"14" октября 2016г. № 99/2016/8555634**

| | | | | | | |
|---|---|---|---|---|---|---|
| 1 | Кадастровый номер: | 47:20:0000000:100 | 2 | Лист № 70 | 3 | Всего листов: 183 |
| 4 | План (чертеж, схема) части земельного участка | Учетный номер части: 47:20:0000000:100/658 | | | | |

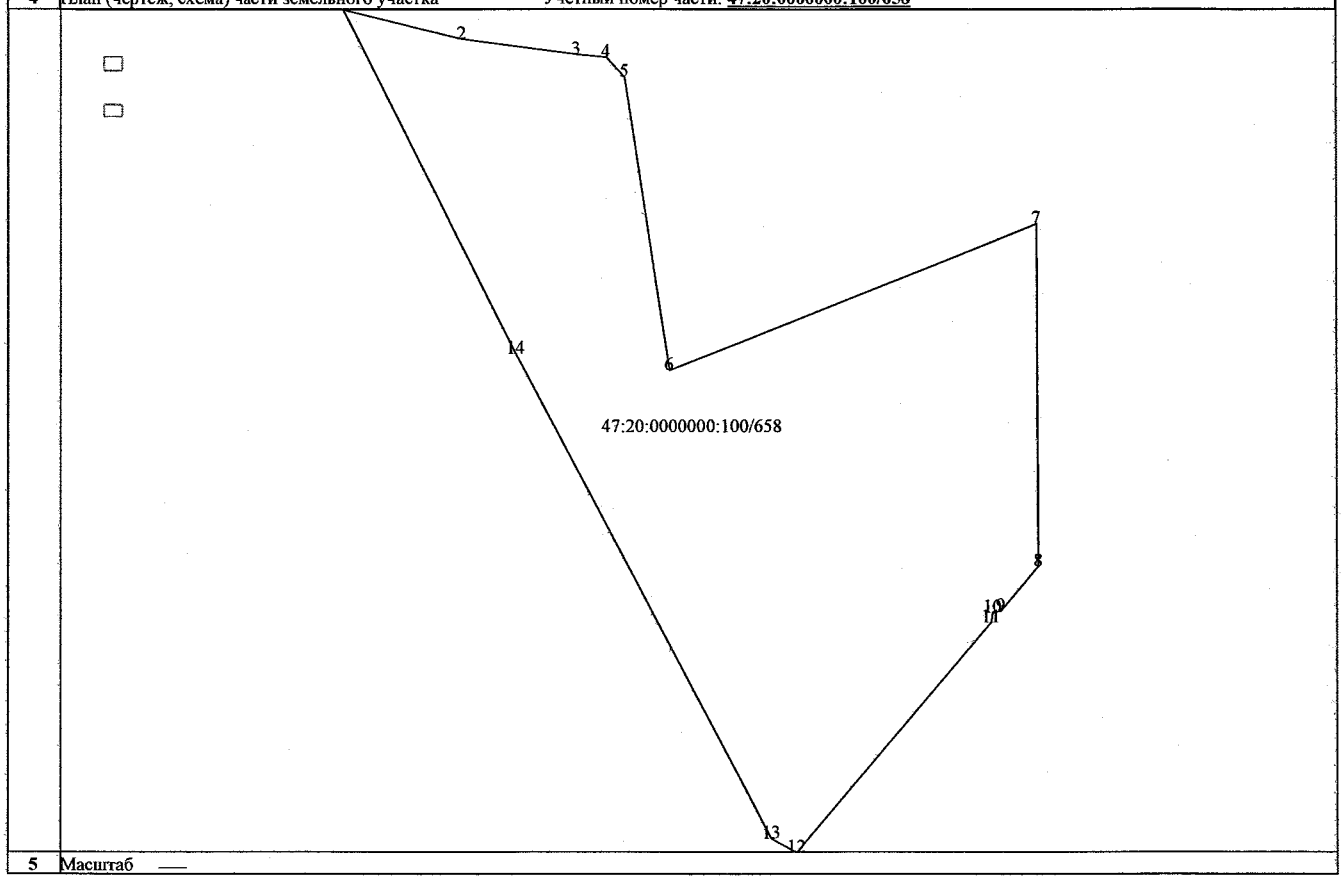


| | |
|---|---|
| 5 | Масштаб — |

(наименование должности) М.П. (подпись) (инициалы, фамилия)

КП.4

**КАДАСТРОВЫЙ ПАСПОРТ ЗЕМЕЛЬНОГО УЧАСТКА**

**"14" октября 2016г. № 99/2016/8555634**

| | | | | | | |
|---|---|---|---|---|---|---|
| 1 | Кадастровый номер: | 47:20:0000000:100 | 2 | Лист № 71 | 3 | Всего листов: 183 |
| 4 | План (чертеж, схема) части земельного участка | Учетный номер части: 47:20:0000000:100/659 | | | | |

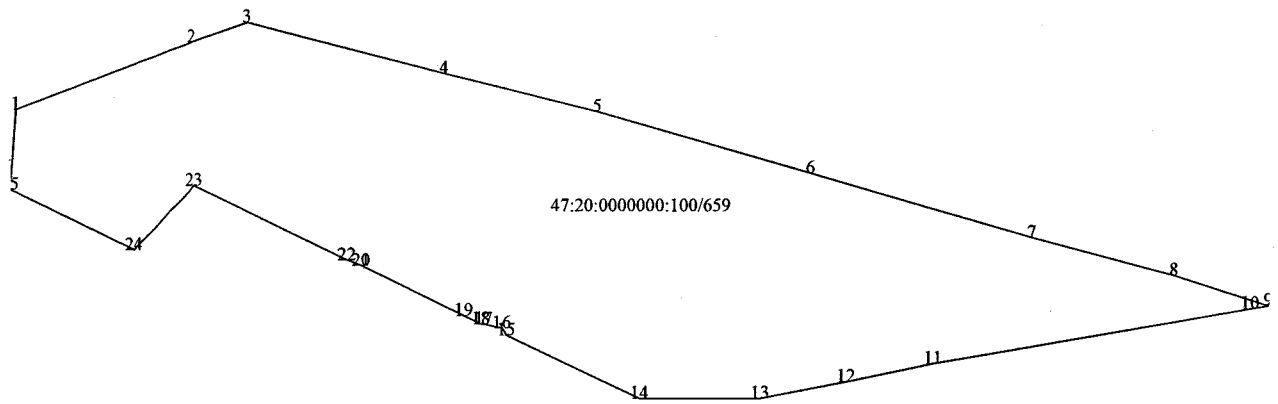


5 Масштаб —

(наименование должности) М.П. (подпись) (инициалы, фамилия)

КП.4

**КАДАСТРОВЫЙ ПАСПОРТ ЗЕМЕЛЬНОГО УЧАСТКА**

**"14" октября 2016г. № 99/2016/8555634**

| | | | | | | |
|---|---|---|---|---|---|---|
| 1 | Кадастровый номер: | 47:20:0000000:100 | 2 | Лист № 72 | 3 | Всего листов: 183 |
| 4 | План (чертеж, схема) части земельного участка | Учетный номер части: 47:20:0000000:100/660 | | | | |

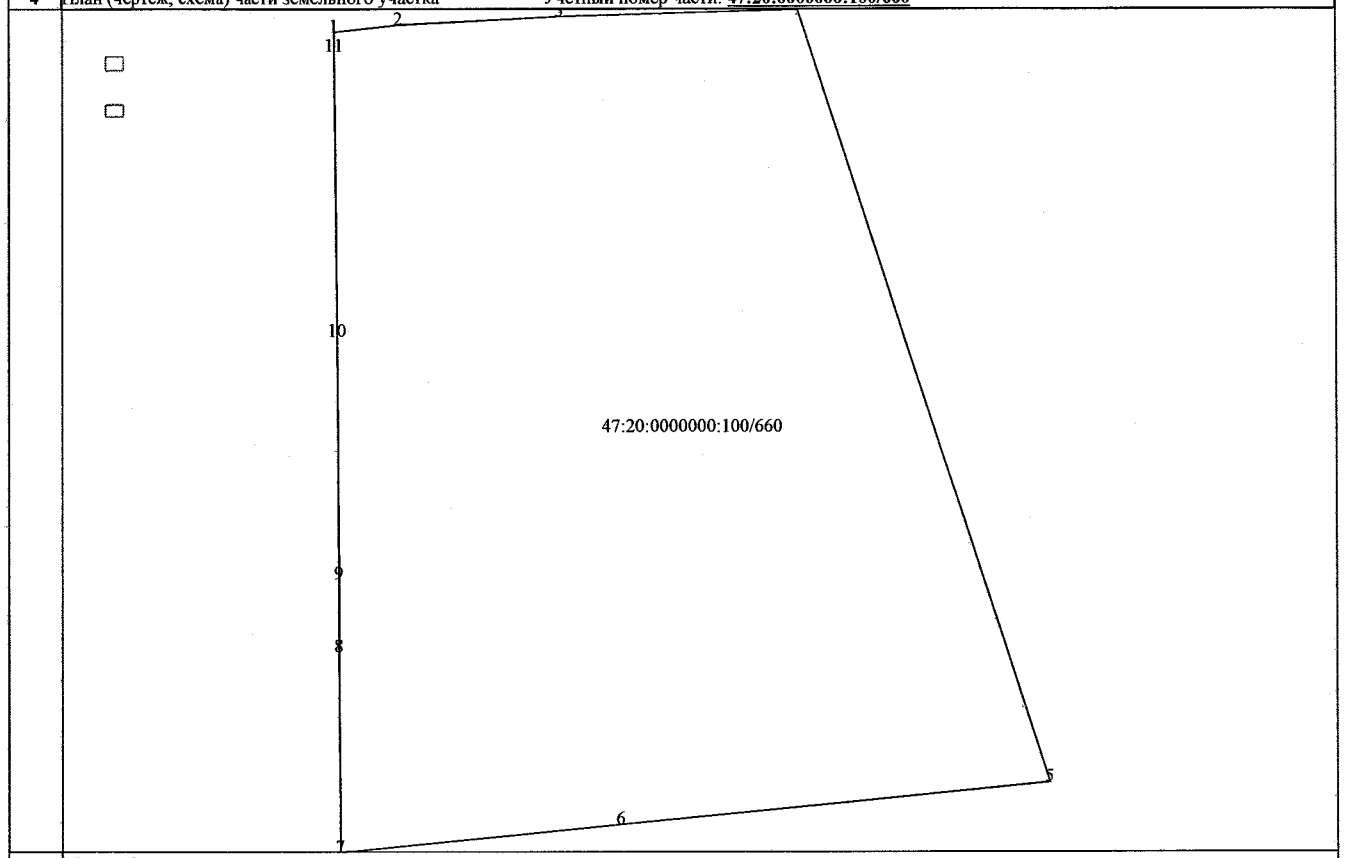


| | |
|---|---|
| 5 | Масштаб — |

(наименование должности) М.П. (подпись) (инициалы, фамилия)

КП.4

**КАДАСТРОВЫЙ ПАСПОРТ ЗЕМЕЛЬНОГО УЧАСТКА**

"14" октября 2016г. № 99/2016/8555634

| | | | | | |
|---|---|---|---|---|---|
| 1 | Кадастровый номер: 47:20:0000000:100 | 2 | Лист № 73 | 3 | Всего листов: 183 |
| 4 | План (чертеж, схема) части земельного участка | Учетный номер части: 47:20:0000000:100/661 | | | |

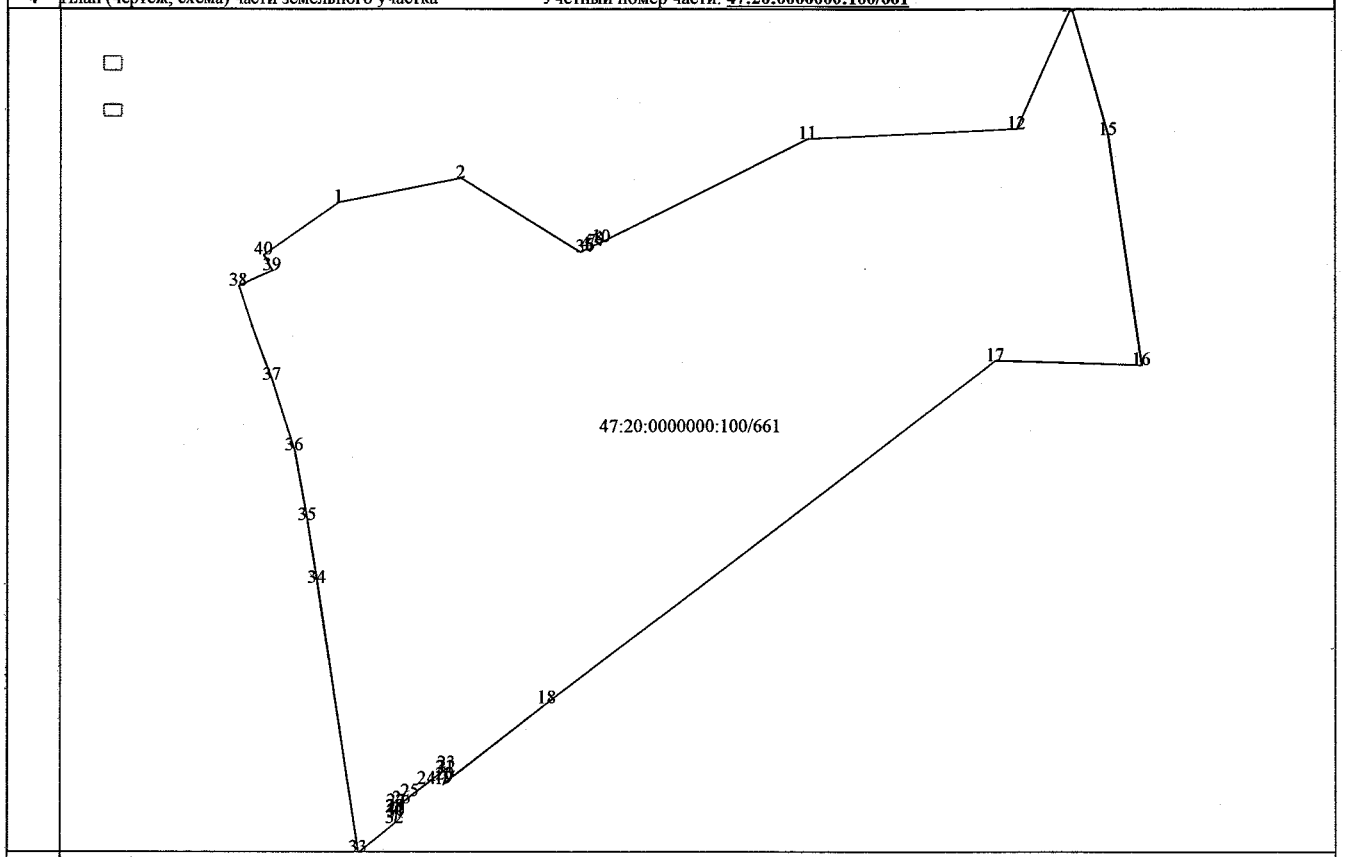


| | |
|---|---|
| 5 | Масштаб — |

(наименование должности) М.П. (подпись) (инициалы, фамилия)

КП.4

**КАДАСТРОВЫЙ ПАСПОРТ ЗЕМЕЛЬНОГО УЧАСТКА**

**"14" октября 2016г. № 99/2016/8555634**

| | | | | | | |
|---|---|---|---|---|---|---|
| 1 | Кадастровый номер: | 47:20:0000000:100 | 2 | Лист № 74 | 3 | Всего листов: 183 |
| 4 | План (чертеж, схема) части земельного участка | Учетный номер части: 47:20:0000000:100/662 | | | | |

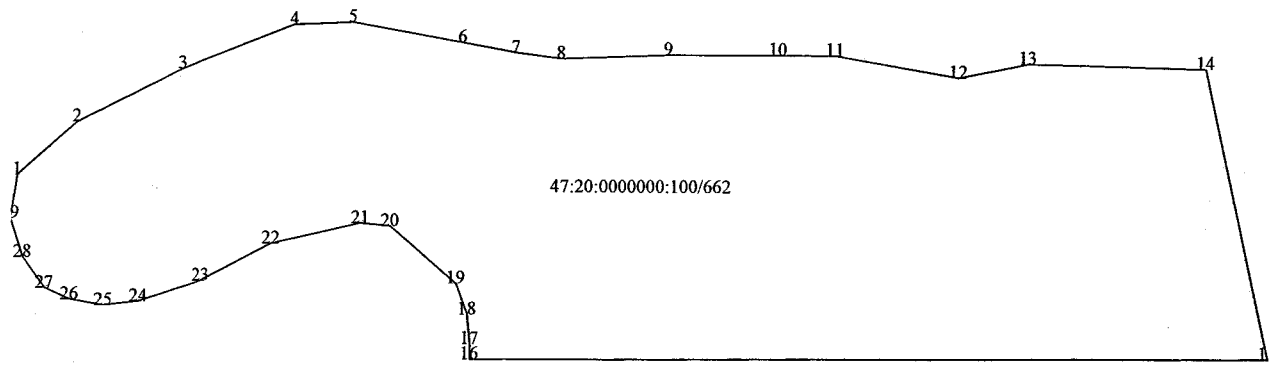


5 Масштаб —

(наименование должности) М.П. (подпись) (инициалы, фамилия)

КП.4

**КАДАСТРОВЫЙ ПАСПОРТ ЗЕМЕЛЬНОГО УЧАСТКА**

**"14" октября 2016г. № 99/2016/8555634**

| | | | | | | |
|---|---|---|---|---|---|---|
| 1 | Кадастровый номер: | 47:20:0000000:100 | 2 | Лист № 75 | 3 | Всего листов: 183 |
| 4 | План (чертеж, схема) части земельного участка | Учетный номер части: 47:20:0000000:100/663 | | | | |

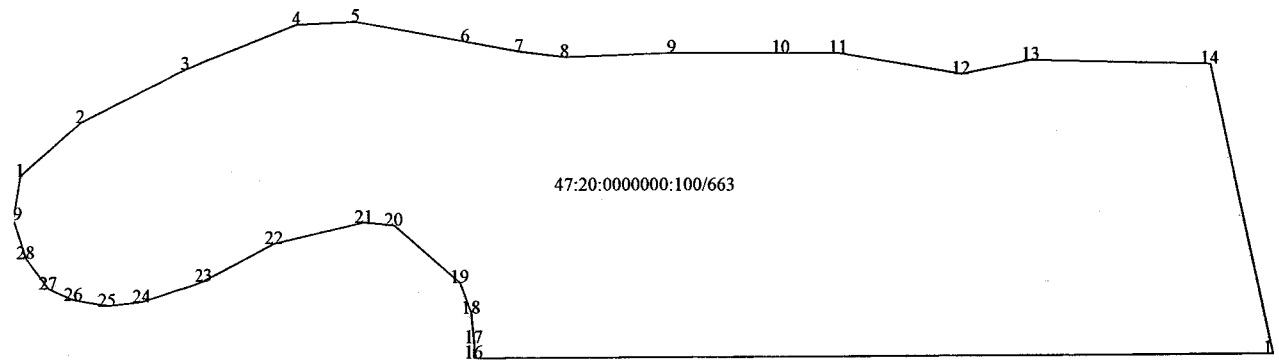


5 Масштаб —

(наименование должности) М.П. (подпись) (инициалы, фамилия)

КП.4

**КАДАСТРОВЫЙ ПАСПОРТ ЗЕМЕЛЬНОГО УЧАСТКА**

**"14" октября 2016г. № 99/2016/8555634**

| | | | | | | |
|---|---|---|---|---|---|---|
| 1 | Кадастровый номер: | 47:20:0000000:100 | 2 | Лист № 76 | 3 | Всего листов: 183 |
| 4 | План (чертеж, схема) части земельного участка | Учетный номер части: 47:20:0000000:100/664 | | | | |

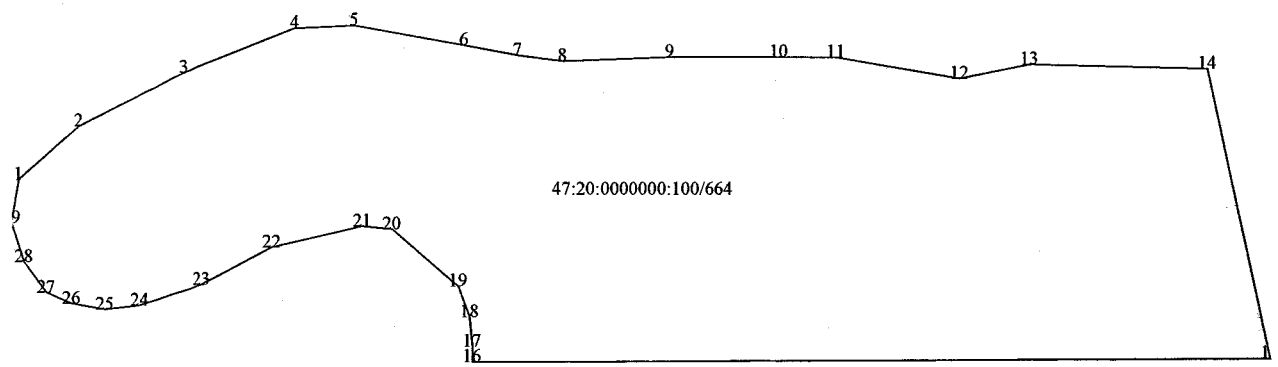


5 Масштаб —

(наименование должности) М.П. (подпись) (инициалы, фамилия)

КП.4

**КАДАСТРОВЫЙ ПАСПОРТ ЗЕМЕЛЬНОГО УЧАСТКА**

**"14" октября 2016г. № 99/2016/8555634**

| | | | | | | |
|---|---|---|---|---|---|---|
| 1 | Кадастровый номер: | 47:20:0000000:100 | 2 | Лист № 77 | 3 | Всего листов: 183 |
| 4 | План (чертеж, схема) части земельного участка | Учетный номер части: 47:20:0000000:100/665 | | | | |

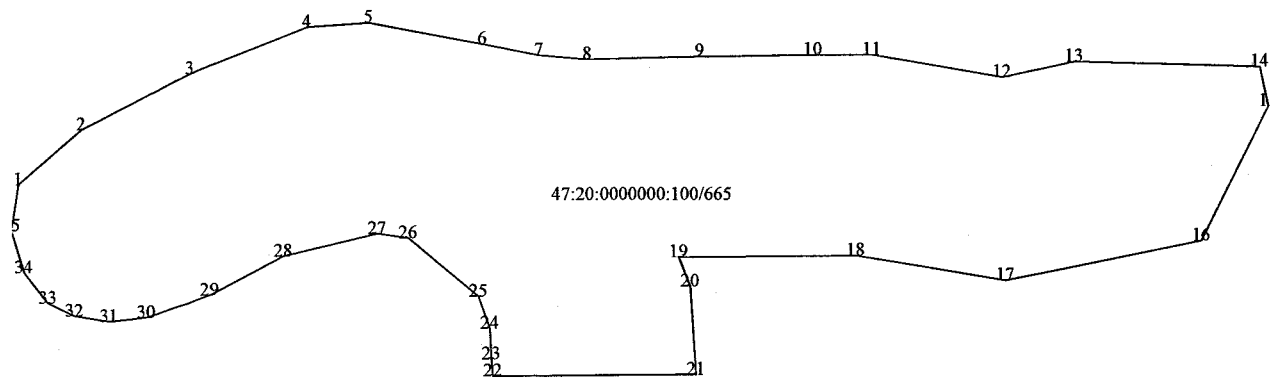


5 Масштаб —

(наименование должности) М.П. (подпись) (инициалы, фамилия)

КП.4

**КАДАСТРОВЫЙ ПАСПОРТ ЗЕМЕЛЬНОГО УЧАСТКА**

**"14" октября 2016г. № 99/2016/8555634**

| | | | | | | |
|---|---|---|---|---|---|---|
| 1 | Кадастровый номер: | 47:20:0000000:100 | 2 | Лист № 78 | 3 | Всего листов: 183 |
| 4 | План (чертеж, схема) части земельного участка | Учетный номер части: 47:20:0000000:100/666 | | | | |

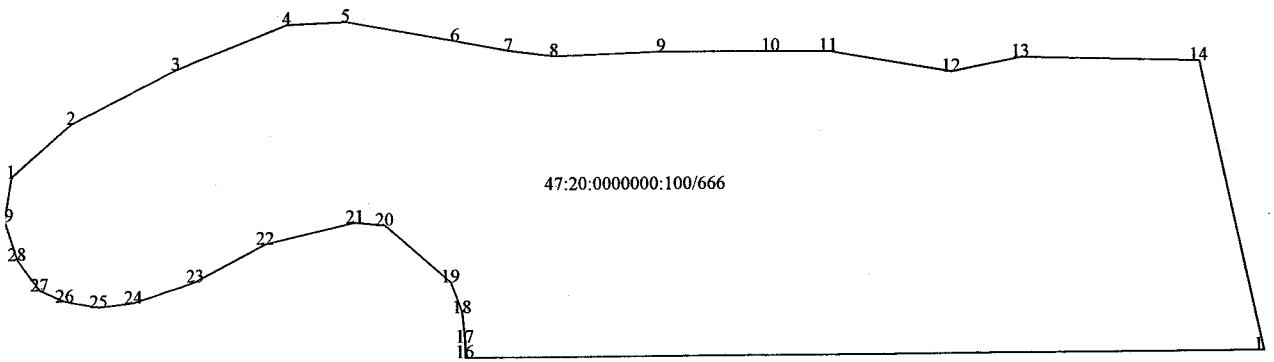


5 Масштаб —

(наименование должности) М.П. (подпись) (инициалы, фамилия)

КП.4

**КАДАСТРОВЫЙ ПАСПОРТ ЗЕМЕЛЬНОГО УЧАСТКА**

**"14" октября 2016г. № 99/2016/8555634**

| | | | | | | |
|---|---|---|---|---|---|---|
| 1 | Кадастровый номер: | 47:20:0000000:100 | 2 | Лист № 79 | 3 | Всего листов: 183 |
| 4 | План (чертеж, схема) части земельного участка | Учетный номер части: 47:20:0000000:100/667 | | | | |

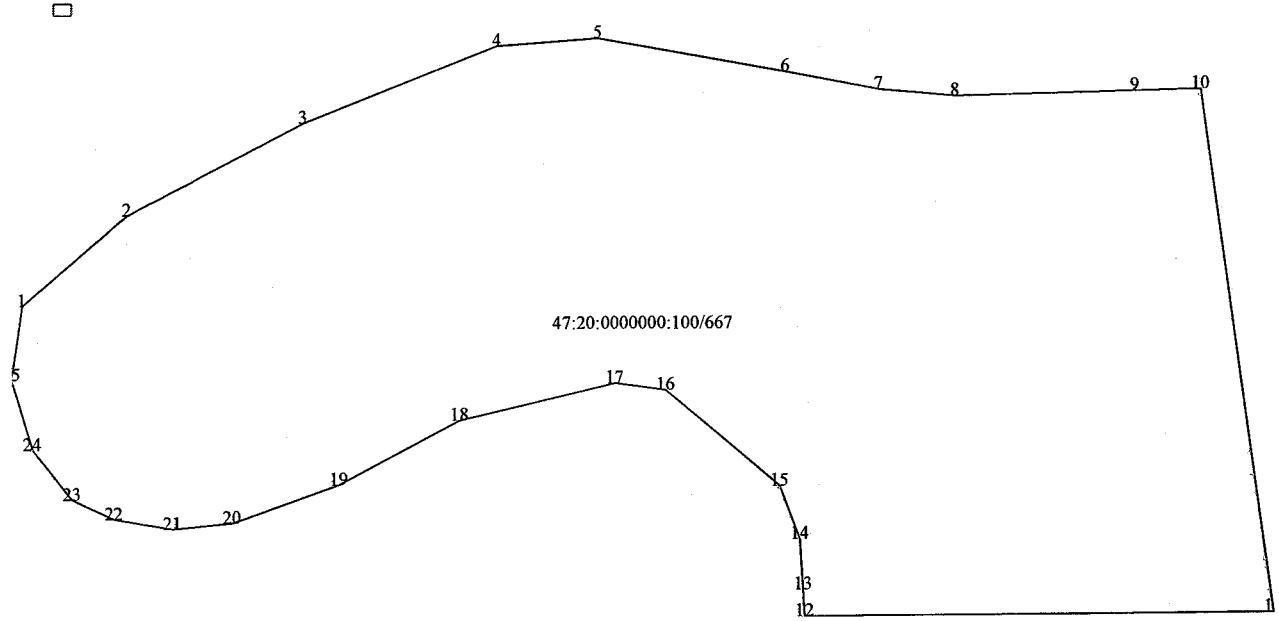


5 Масштаб —

(наименование должности) М.П. (подпись) (инициалы, фамилия)

КП.4

**КАДАСТРОВЫЙ ПАСПОРТ ЗЕМЕЛЬНОГО УЧАСТКА**

**"14" октября 2016г. № 99/2016/8555634**

| | | | | | | |
|---|---|---|---|---|---|---|
| 1 | Кадастровый номер: | 47:20:0000000:100 | 2 | Лист № 80 | 3 | Всего листов: 183 |
| 4 | План (чертеж, схема) части земельного участка | Учетный номер части: 47:20:0000000:100/668 | | | | |

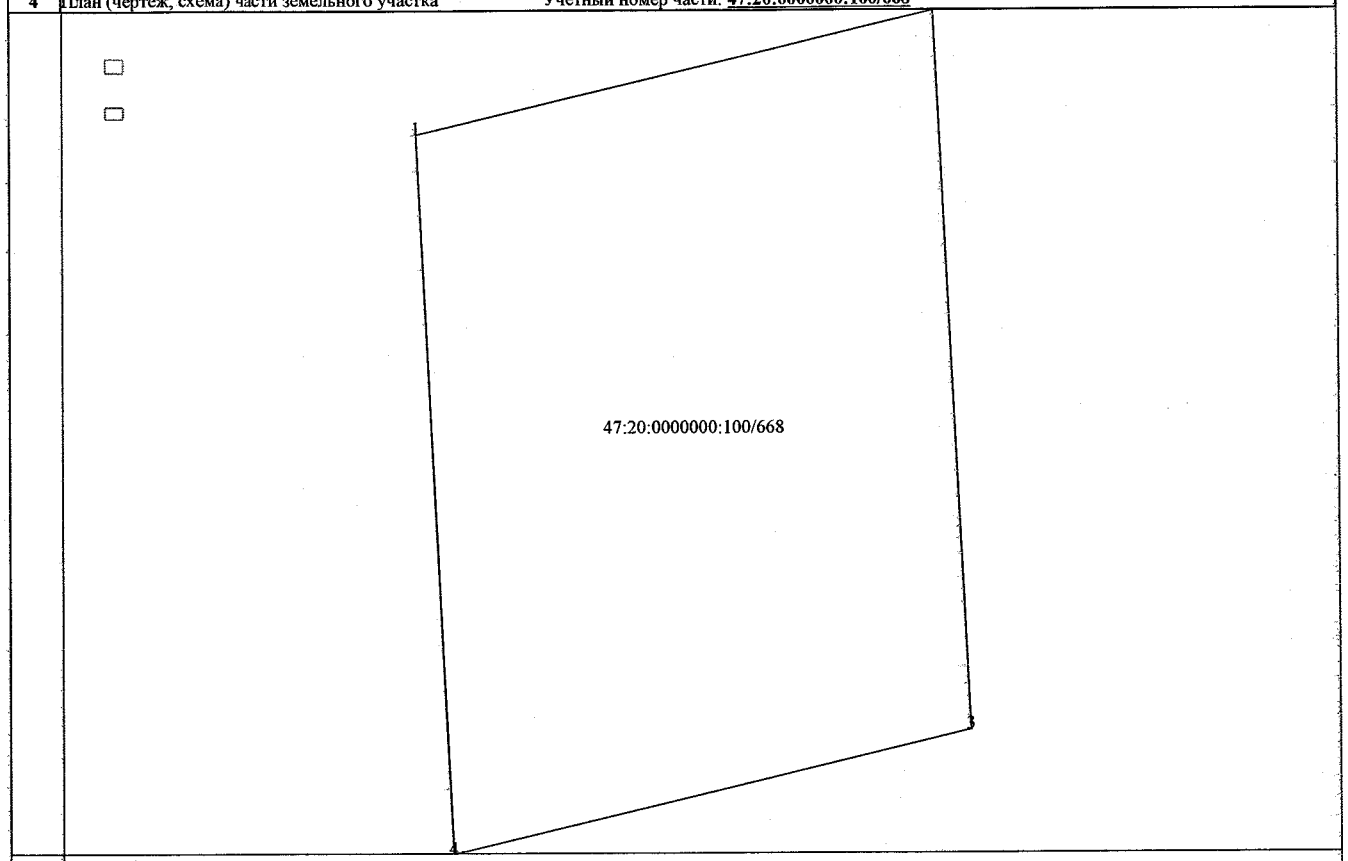


| | |
|---|---|
| 5 | Масштаб — |

(наименование должности) М.П. (подпись) (инициалы, фамилия)

КП.4

**КАДАСТРОВЫЙ ПАСПОРТ ЗЕМЕЛЬНОГО УЧАСТКА**

**"14" октября 2016г. № 99/2016/8555634**

| | | | | | | |
|---|---|---|---|---|---|---|
| 1 | Кадастровый номер: | 47:20:0000000:100 | 2 | Лист № 81 | 3 | Всего листов: 183 |
| 4 | План (чертеж, схема) части земельного участка | Учетный номер части: 47:20:0000000:100/669 | | | | |




| | |
|---|---|
| 5 | Масштаб — |

(наименование должности) М.П. (подпись) (инициалы, фамилия)

КП.4

**КАДАСТРОВЫЙ ПАСПОРТ ЗЕМЕЛЬНОГО УЧАСТКА**

**"14" октября 2016г. № 99/2016/8555634**

| | | | | | |
|---|---|---|---|---|---|
| 1 | Кадастровый номер: | 47:20:0000000:100 | 2 | Лист № 82 | 3 | Всего листов: 183 |
| 4 | План (чертеж, схема) части земельного участка | Учетный номер части: 47:20:0000000:100/670 | | | |

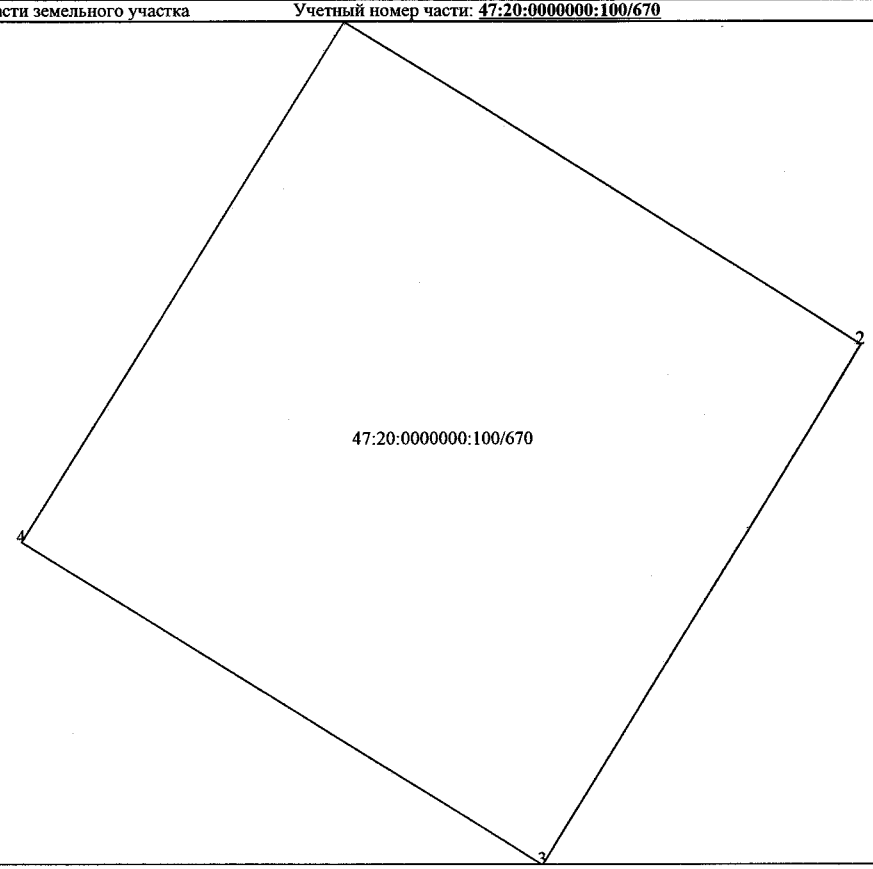


| | |
|---|---|
| 5 | Масштаб — |

(наименование должности) М.П. (подпись) (инициалы, фамилия)

КП.4

**КАДАСТРОВЫЙ ПАСПОРТ ЗЕМЕЛЬНОГО УЧАСТКА**

**"14" октября 2016г. № 99/2016/8555634**

| | | | | | | |
|---|---|---|---|---|---|---|
| 1 | Кадастровый номер: | 47:20:0000000:100 | 2 | Лист № 83 | 3 | Всего листов: 183 |
| 4 | План (чертеж, схема) части земельного участка | Учетный номер части: 47:20:0000000:100/671 | | | | |

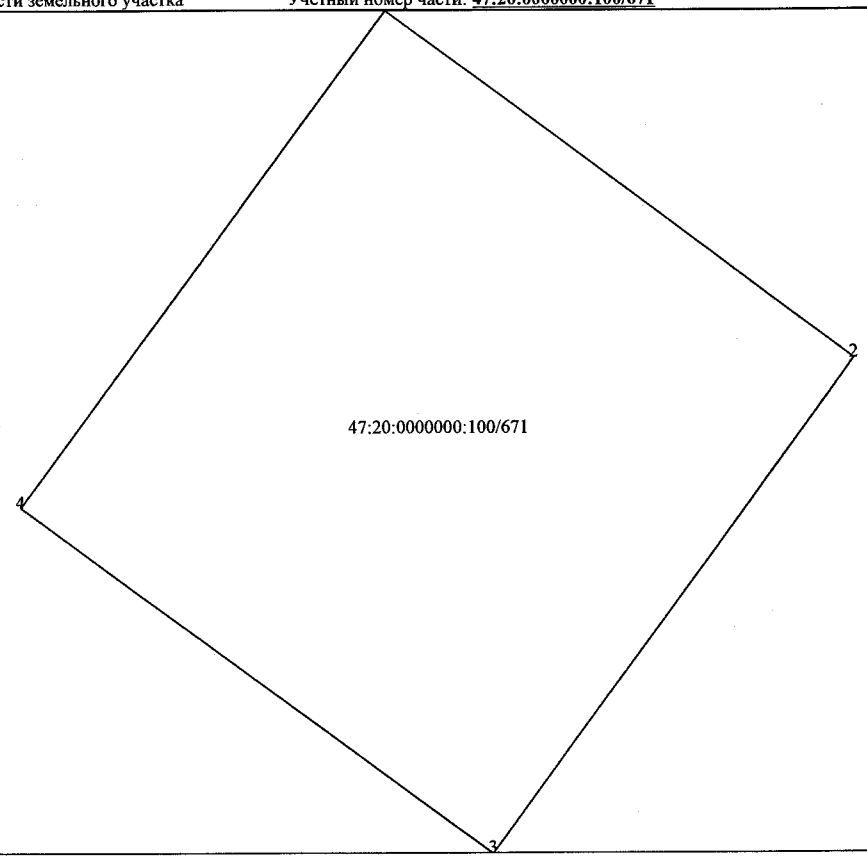


| | |
|---|---|
| 5 | Масштаб — |

(наименование должности) М.П. (подпись) (инициалы, фамилия)

КП.4

**КАДАСТРОВЫЙ ПАСПОРТ ЗЕМЕЛЬНОГО УЧАСТКА**

**"14" октября 2016г. № 99/2016/8555634**

| | | | | | |
|---|---|---|---|---|---|
| 1 | Кадастровый номер: | 47:20:0000000:100 | 2 | Лист № 84 | 3 | Всего листов: 183 |
| 4 | План (чертеж, схема) части земельного участка | Учетный номер части: 47:20:0000000:100/672 | | | |

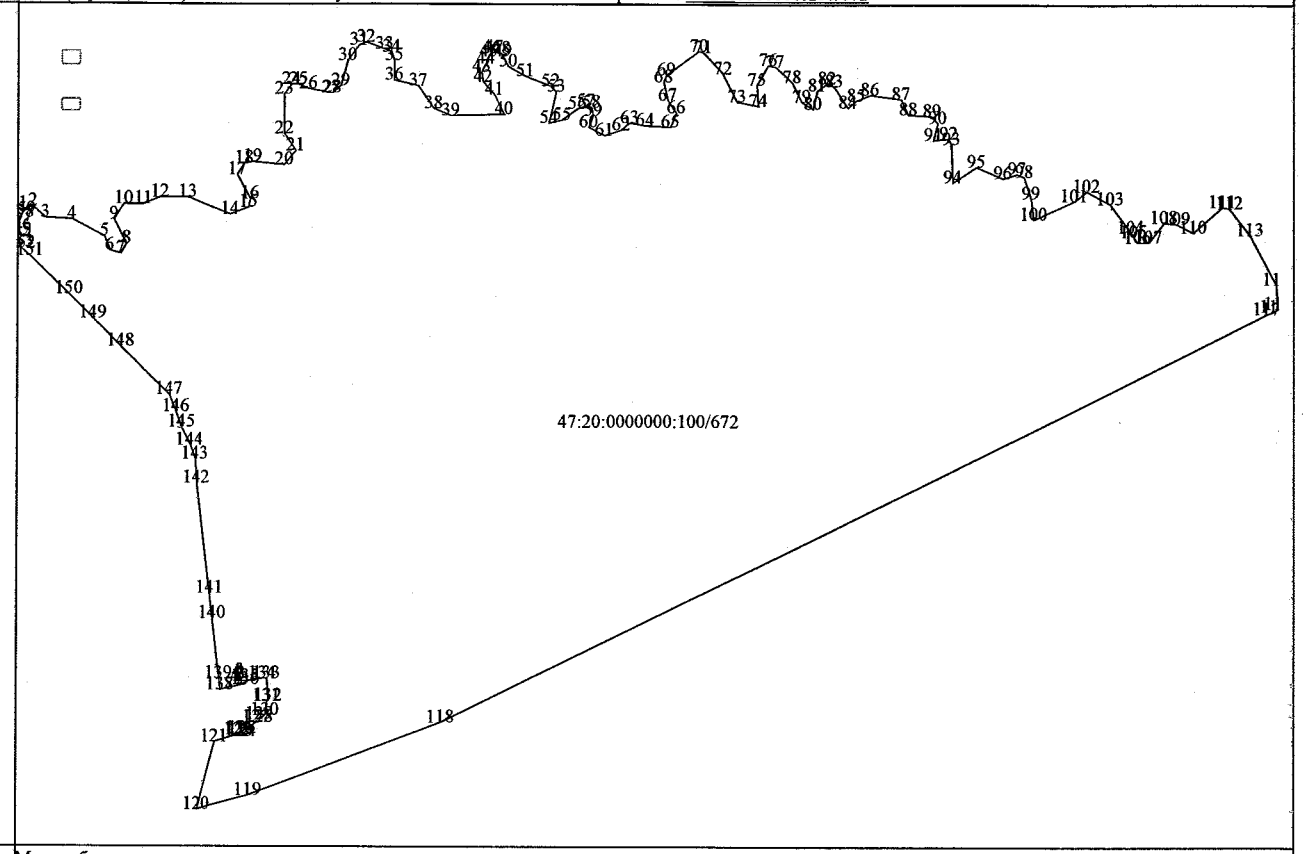


| | |
|---|---|
| 5 | Масштаб — |

(наименование должности) М.П. (подпись) (инициалы, фамилия)

КП.4

**КАДАСТРОВЫЙ ПАСПОРТ ЗЕМЕЛЬНОГО УЧАСТКА**

**"14" октября 2016г. № 99/2016/8555634**

| | | | | | |
|---|---|---|---|---|---|
| 1 | Кадастровый номер: | 47:20:0000000:100 | 2 | Лист № 85 | 3 Всего листов: 183 |
| 4 | План (чертеж, схема) части земельного участка | Учетный номер части: 47:20:0000000:100/673 | | | |

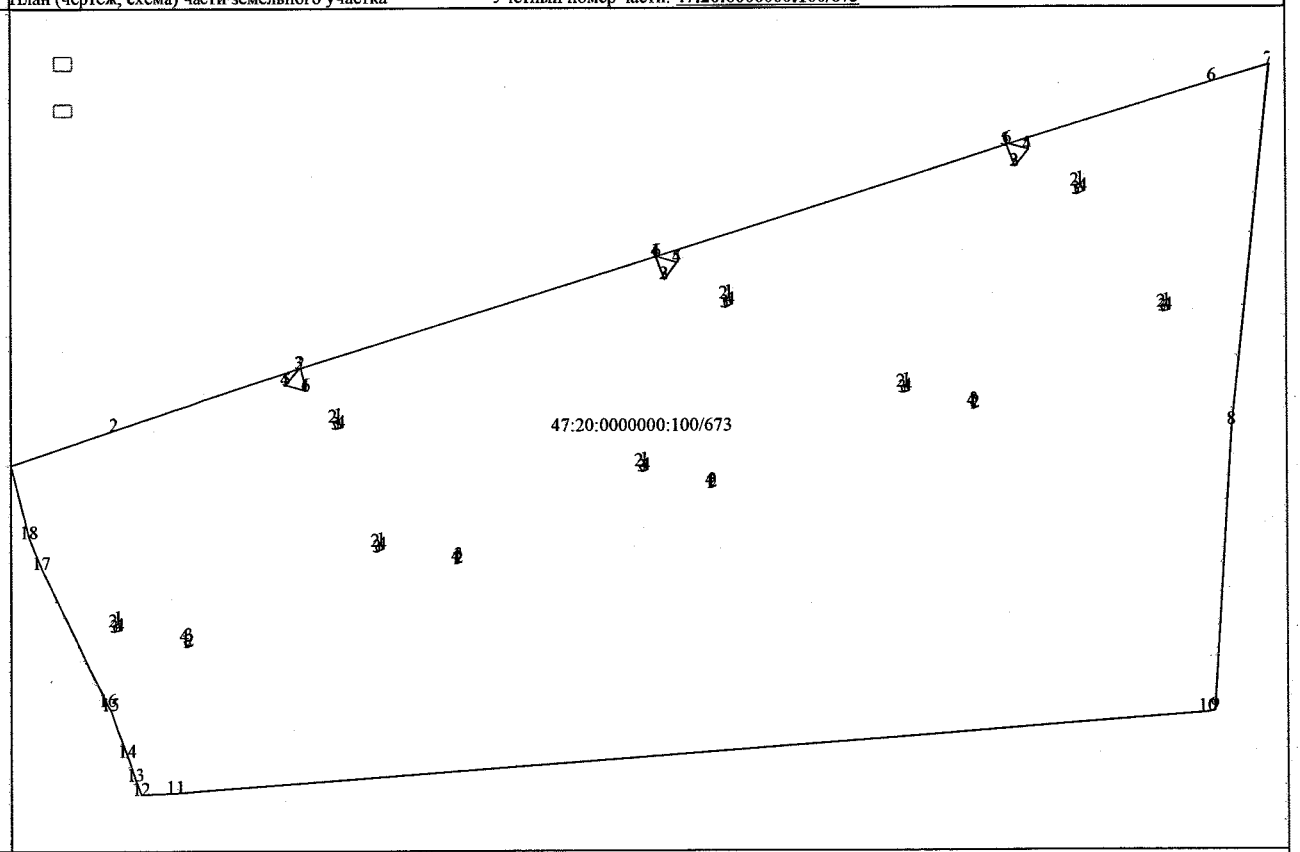


| | |
|---|---|
| 5 | Масштаб — |

(наименование должности) М.П. (подпись) (инициалы, фамилия)

КП.4

**КАДАСТРОВЫЙ ПАСПОРТ ЗЕМЕЛЬНОГО УЧАСТКА**

**"14" октября 2016г. № 99/2016/8555634**

| | | | | | | |
|---|---|---|---|---|---|---|
| 1 | Кадастровый номер: | 47:20:0000000:100 | 2 | Лист № 86 | 3 | Всего листов: 183 |
| 4 | План (чертеж, схема) части земельного участка | Учетный номер части: 47:20:0000000:100/674 | | | | |

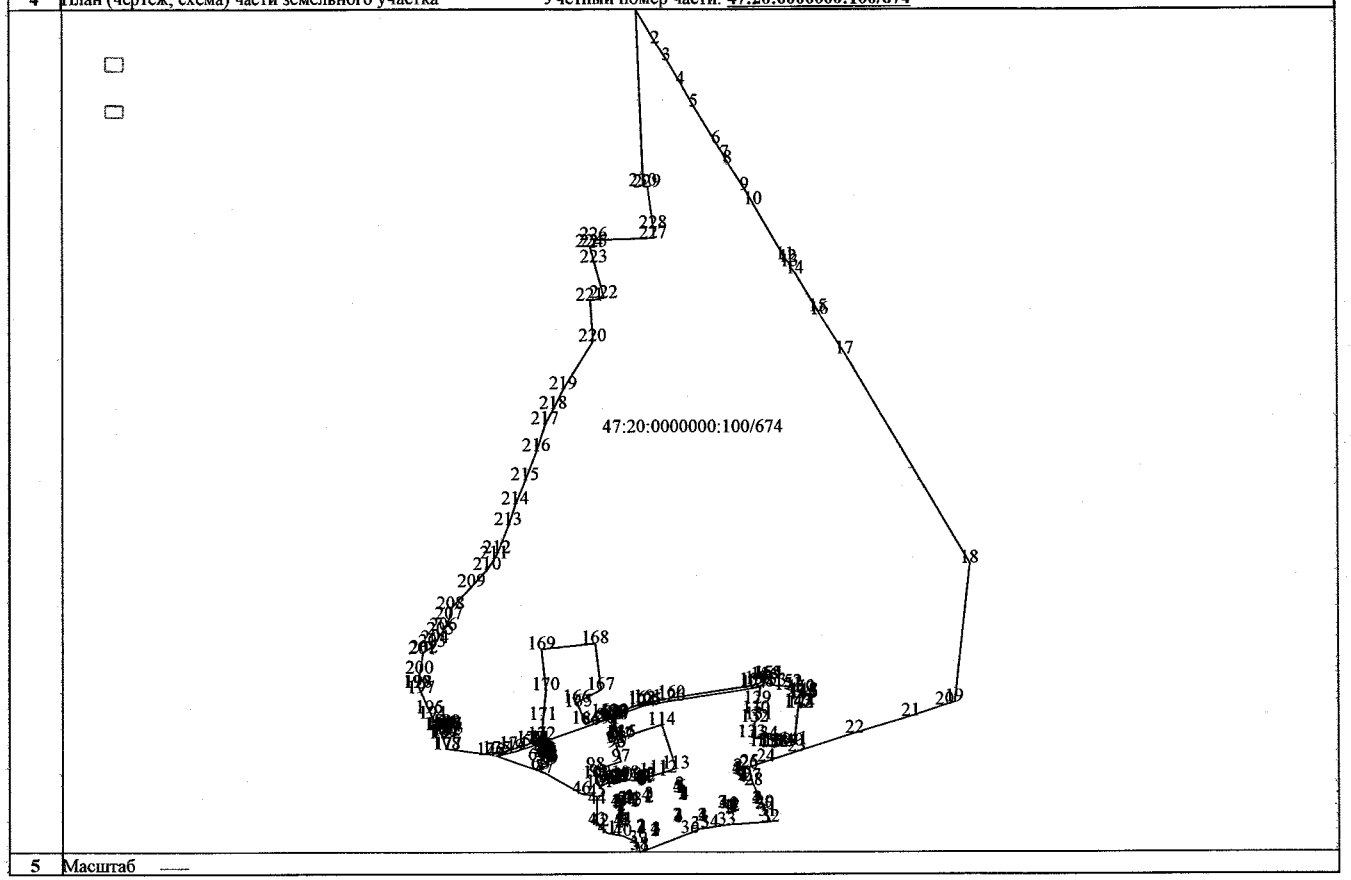


| | |
|---|---|
| 5 | Масштаб — |

(наименование должности) М.П. (подпись) (инициалы, фамилия)

КП.4

**КАДАСТРОВЫЙ ПАСПОРТ ЗЕМЕЛЬНОГО УЧАСТКА**

"14" октября 2016г. № 99/2016/8555634

| | | | | | | |
|---|---|---|---|---|---|---|
| 1 | Кадастровый номер: | 47:20:0000000:100 | 2 | Лист № 87 | 3 | Всего листов: 183 |
| 4 | План (чертеж, схема) части земельного участка | Учетный номер части: 47:20:0000000:100/675 | | | | |

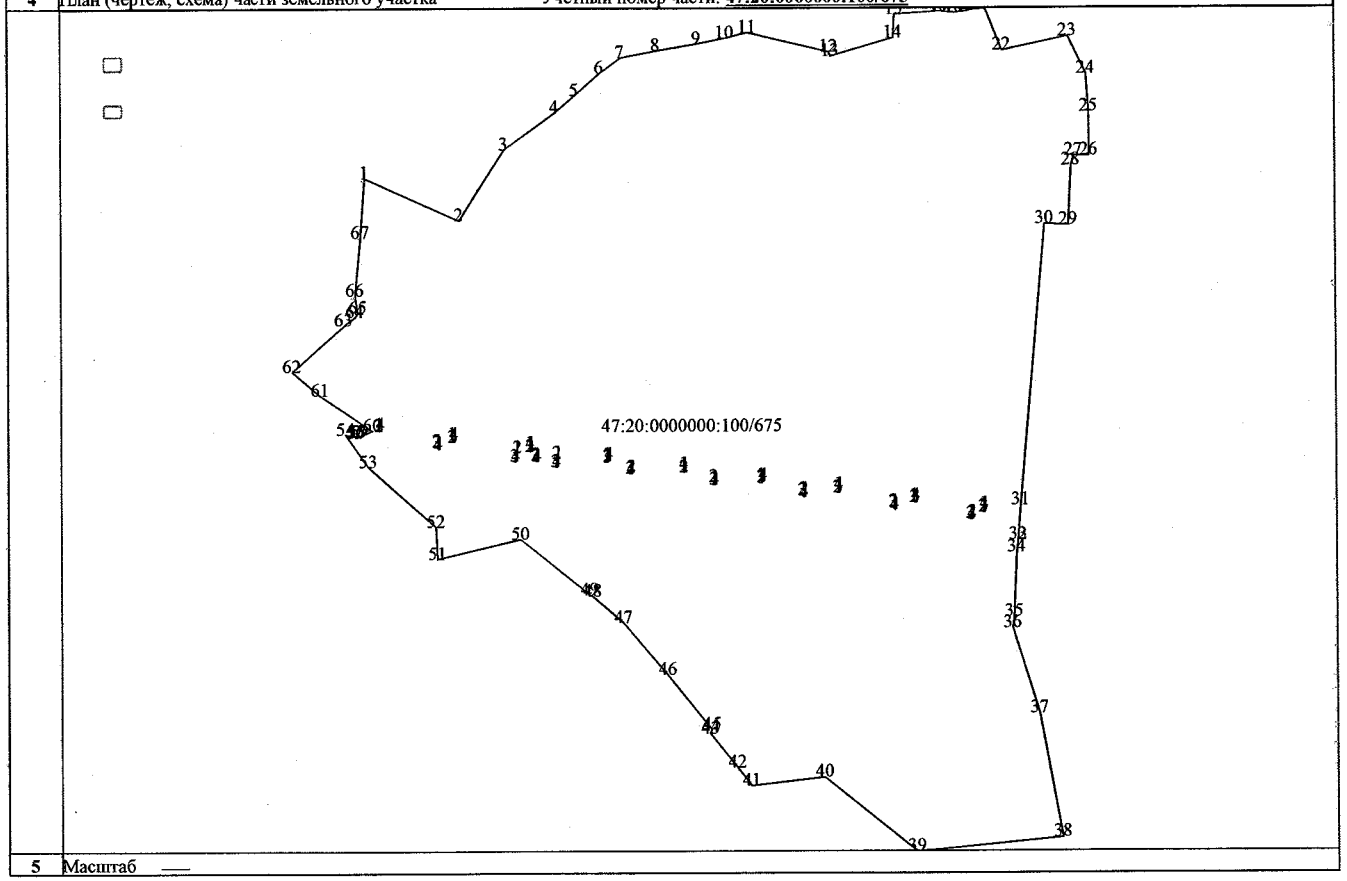


| | |
|---|---|
| 5 | Масштаб — |

(наименование должности) М.П. (подпись) (инициалы, фамилия)

КП.4

**КАДАСТРОВЫЙ ПАСПОРТ ЗЕМЕЛЬНОГО УЧАСТКА**

**"14" октября 2016г. № 99/2016/8555634**

| | | | | | |
|---|---|---|---|---|---|
| 1 | Кадастровый номер: | 47:20:0000000:100 | 2 | Лист № 88 | 3 | Всего листов: 183 |
| 4 | План (чертеж, схема) части земельного участка | Учетный номер части: 47:20:0000000:100/676 | | | |

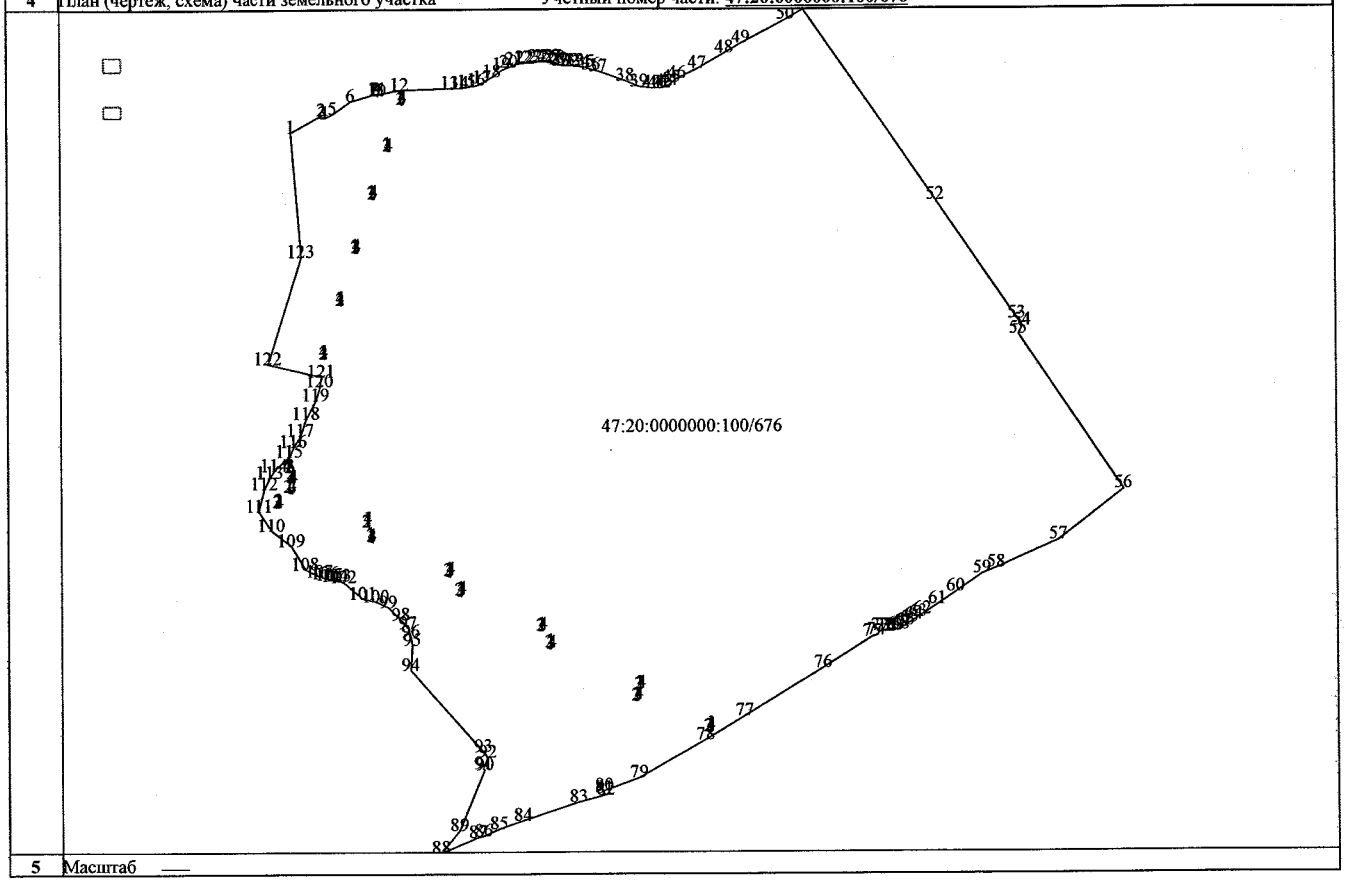


| | |
|---|---|
| 5 | Масштаб — |

(наименование должности) М.П. (подпись) (инициалы, фамилия)

КП.4

**КАДАСТРОВЫЙ ПАСПОРТ ЗЕМЕЛЬНОГО УЧАСТКА**

**"14" октября 2016г. № 99/2016/8555634**

| | | | | | |
|---|---|---|---|---|---|
| 1 | Кадастровый номер: | 47:20:0000000:100 | 2 | Лист № 89 | 3 | Всего листов: 183 |
| 4 | План (чертеж, схема) части земельного участка | Учетный номер части: 47:20:0000000:100/677 | | | |

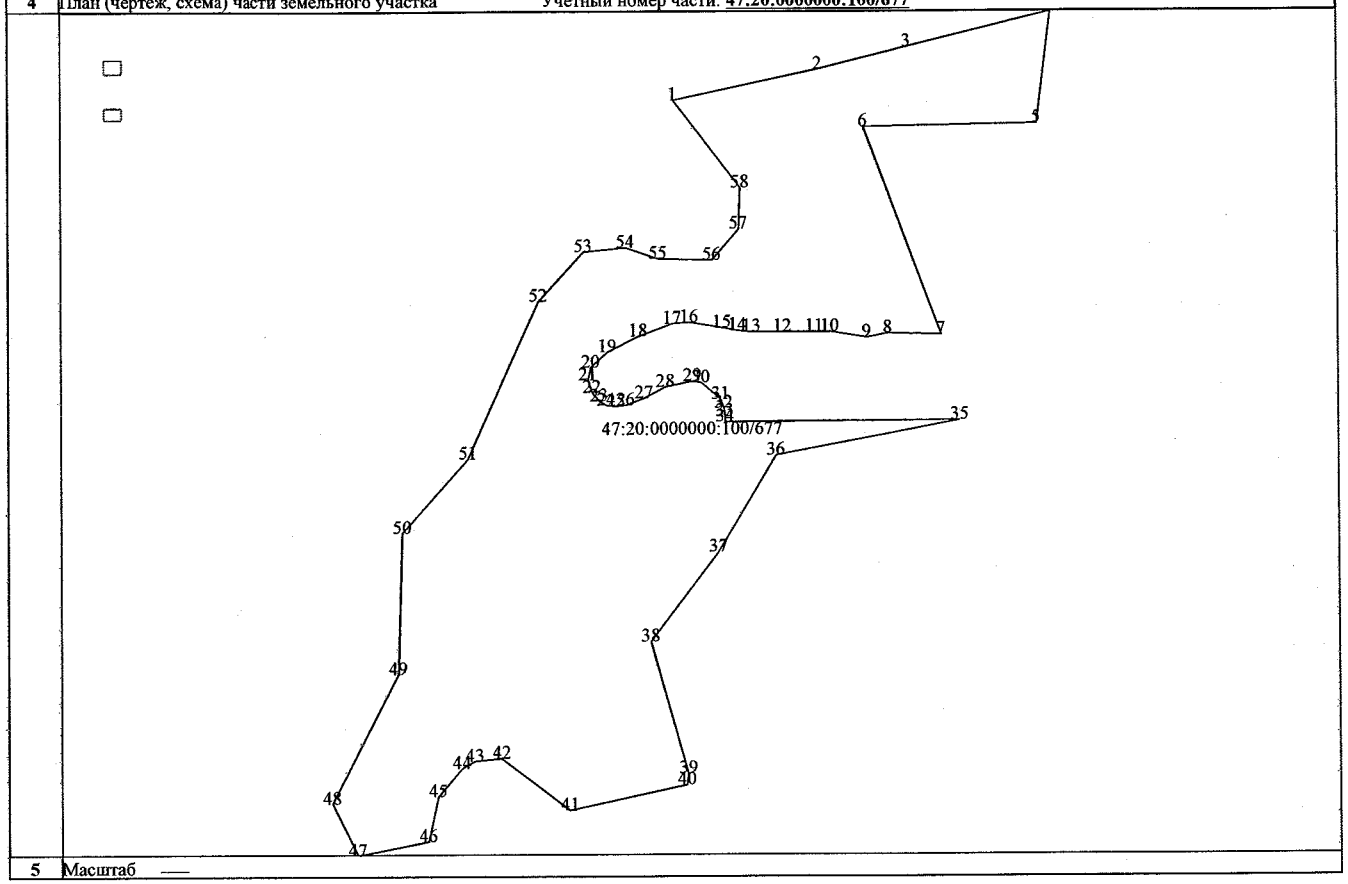


| | |
|---|---|
| 5 | Масштаб — |

(наименование должности) М.П. (подпись) (инициалы, фамилия)

КП.4

**КАДАСТРОВЫЙ ПАСПОРТ ЗЕМЕЛЬНОГО УЧАСТКА**

**"14" октября 2016г. № 99/2016/8555634**

| | | | | | |
|---|---|---|---|---|---|
| 1 | Кадастровый номер: | 47:20:0000000:100 | 2 | Лист № 90 | 3 | Всего листов: 183 |
| 4 | План (чертеж, схема) части земельного участка | Учетный номер части: 47:20:0000000:100/678 | | | |

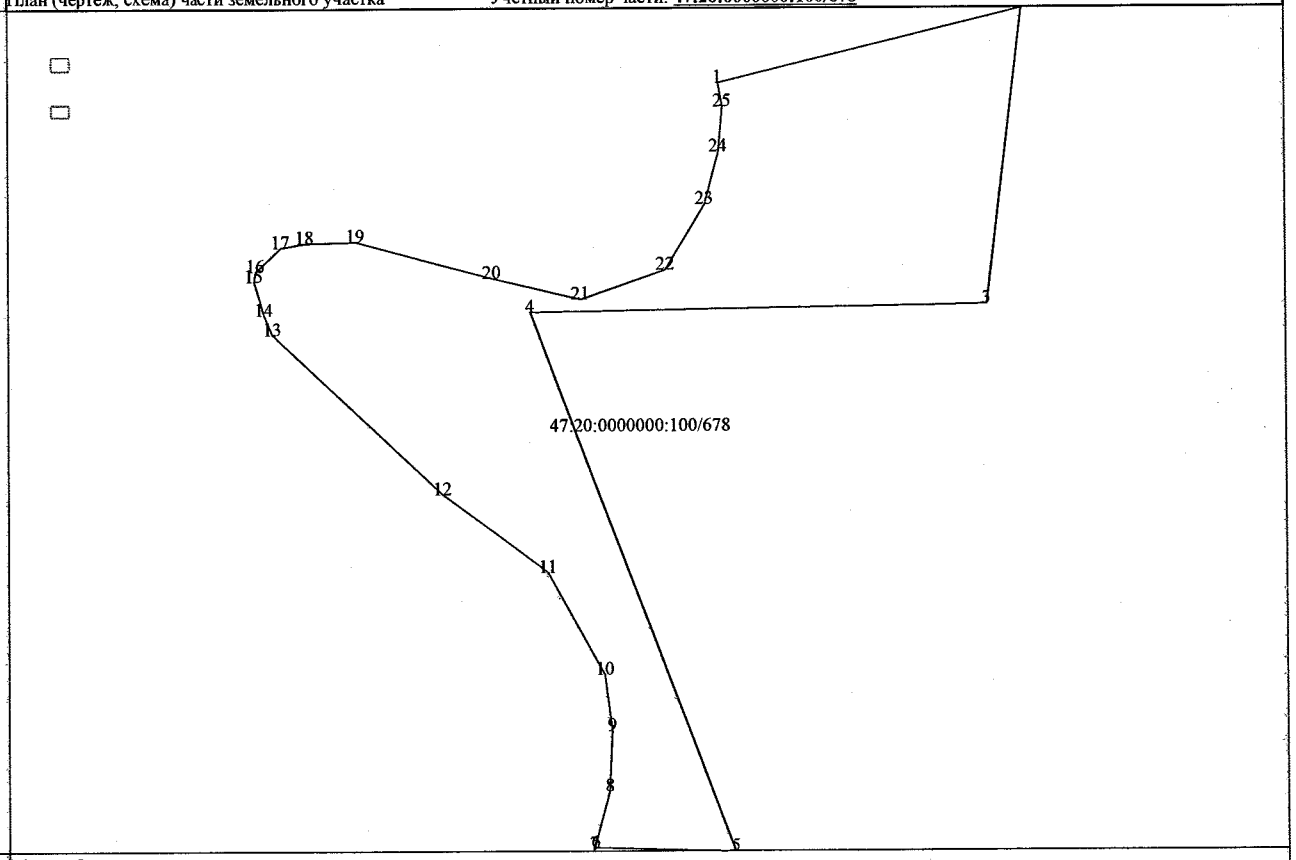


| | |
|---|---|
| 5 | Масштаб — |

(наименование должности) М.П. (подпись) (инициалы, фамилия)

КП.4

**КАДАСТРОВЫЙ ПАСПОРТ ЗЕМЕЛЬНОГО УЧАСТКА**

**"14" октября 2016г. № 99/2016/8555634**

| | | | | | | |
|---|---|---|---|---|---|---|
| 1 | Кадастровый номер: | 47:20:0000000:100 | 2 | Лист № 91 | 3 | Всего листов: 183 |
| 4 | План (чертеж, схема) части земельного участка | Учетный номер части: 47:20:0000000:100/679 | | | | |

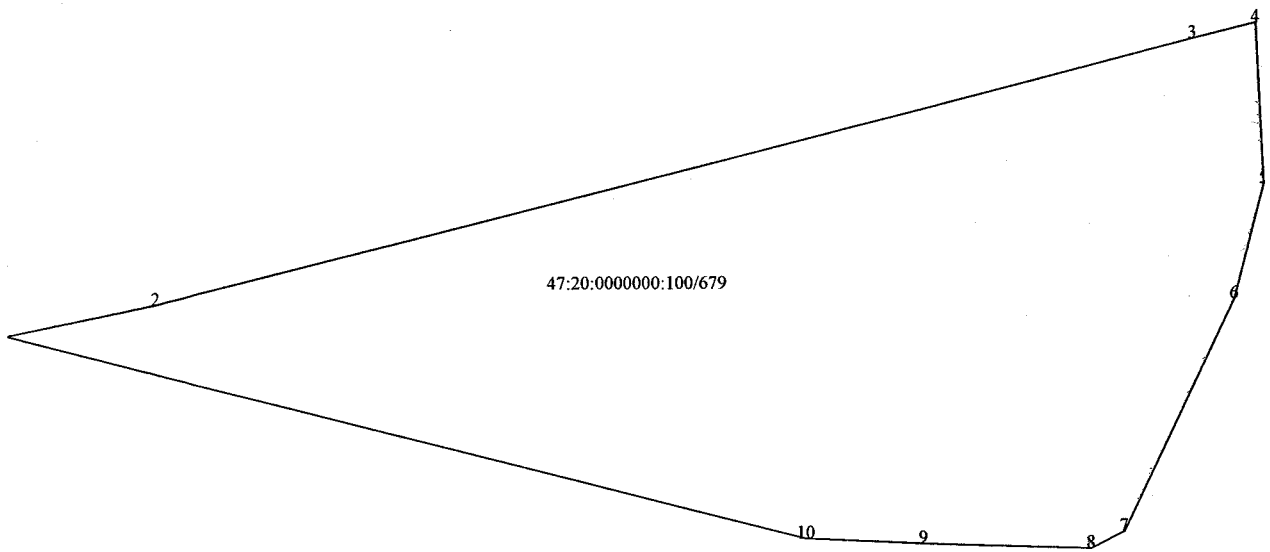


5 Масштаб —

(наименование должности) М.П. (подпись) (инициалы, фамилия)

КП.4

**КАДАСТРОВЫЙ ПАСПОРТ ЗЕМЕЛЬНОГО УЧАСТКА**

"14" октября 2016г. № 99/2016/8555634

| | | | | | |
|---|---|---|---|---|---|
| 1 | Кадастровый номер: | 47:20:0000000:100 | 2 | Лист № 92 | 3 | Всего листов: 183 |
| 4 | План (чертеж, схема) части земельного участка | Учетный номер части: 47:20:0000000:100/680 | | | |

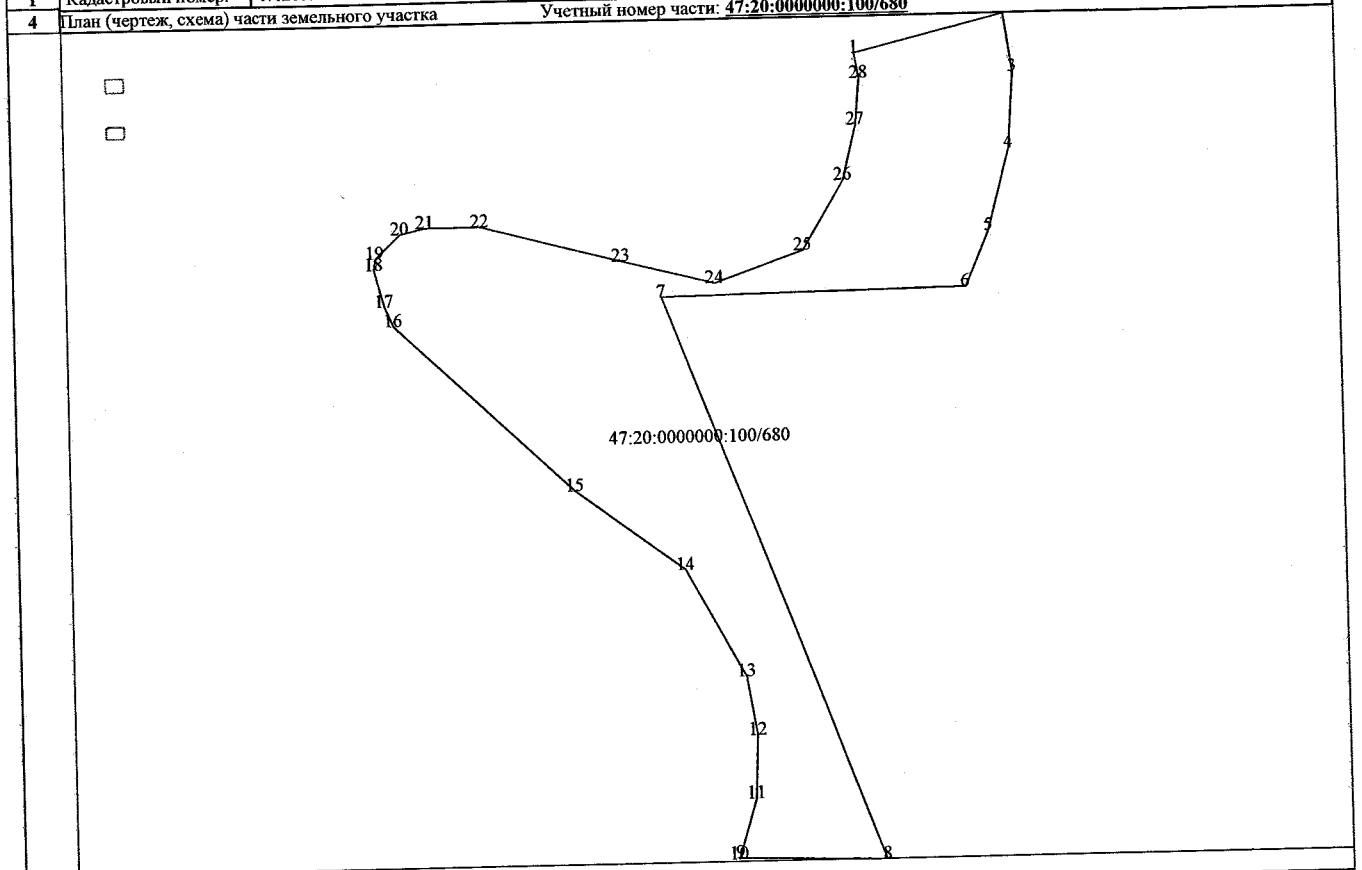


| | |
|---|---|
| 5 | Масштаб — |

(наименование должности) М.П. (подпись) (инициалы, фамилия)

КП.4

**КАДАСТРОВЫЙ ПАСПОРТ ЗЕМЕЛЬНОГО УЧАСТКА**

**"14" октября 2016г. № 99/2016/8555634**

| | | | | | | |
|---|---|---|---|---|---|---|
| 1 | Кадастровый номер: | 47:20:0000000:100 | 2 | Лист № 93 | 3 | Всего листов: 183 |
| 4 | План (чертеж, схема) части земельного участка | Учетный номер части: 47:20:0000000:100/681 | | | | |

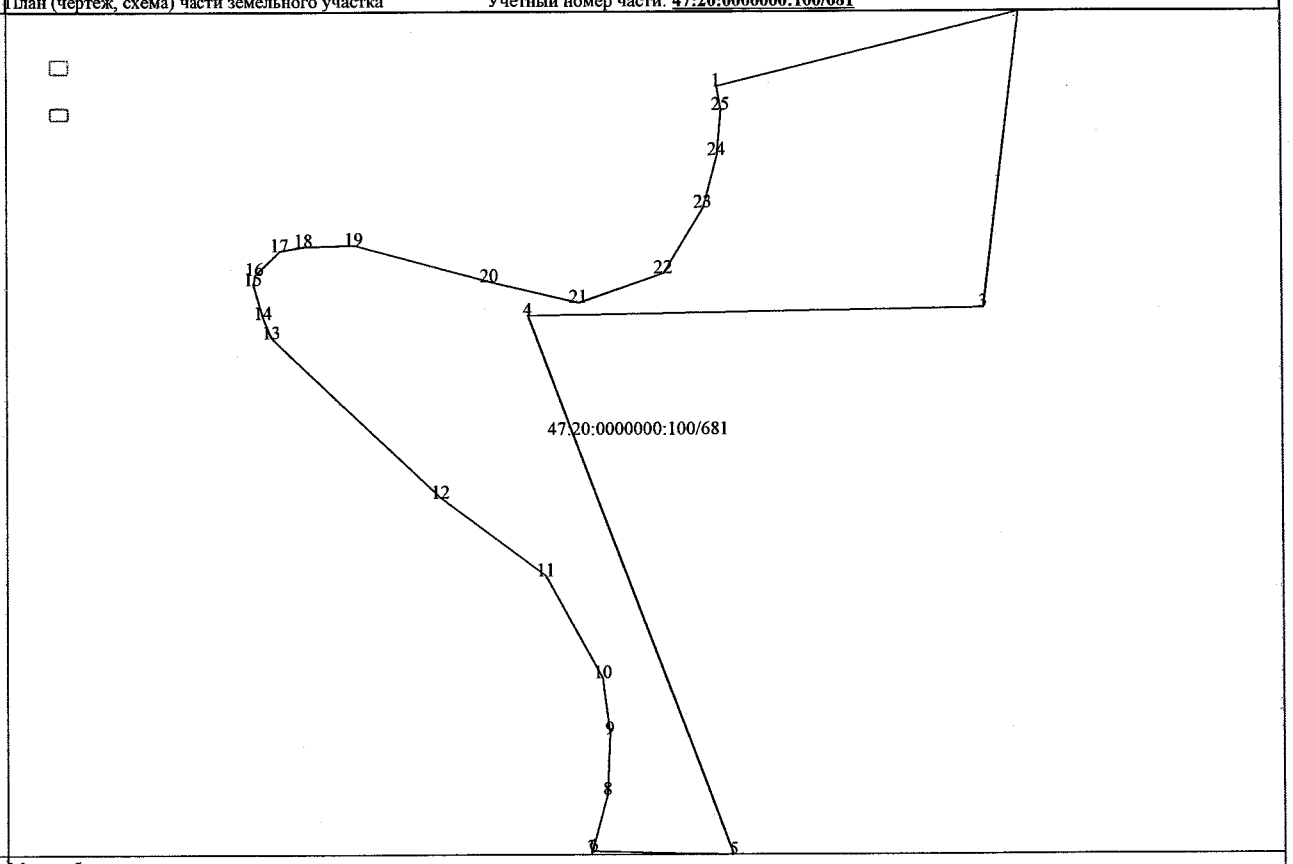


| | |
|---|---|
| 5 | Масштаб — |

(наименование должности) М.П. (подпись) (инициалы, фамилия)

КП.4

**КАДАСТРОВЫЙ ПАСПОРТ ЗЕМЕЛЬНОГО УЧАСТКА**

"14" октября 2016г. № 99/2016/8555634

| | | | | | | |
|---|---|---|---|---|---|---|
| 1 | Кадастровый номер: | 47:20:0000000:100 | 2 | Лист № 94 | 3 | Всего листов: 183 |
| 4 | План (чертеж, схема) части земельного участка | Учетный номер части: 47:20:0000000:100/682 | | | | |

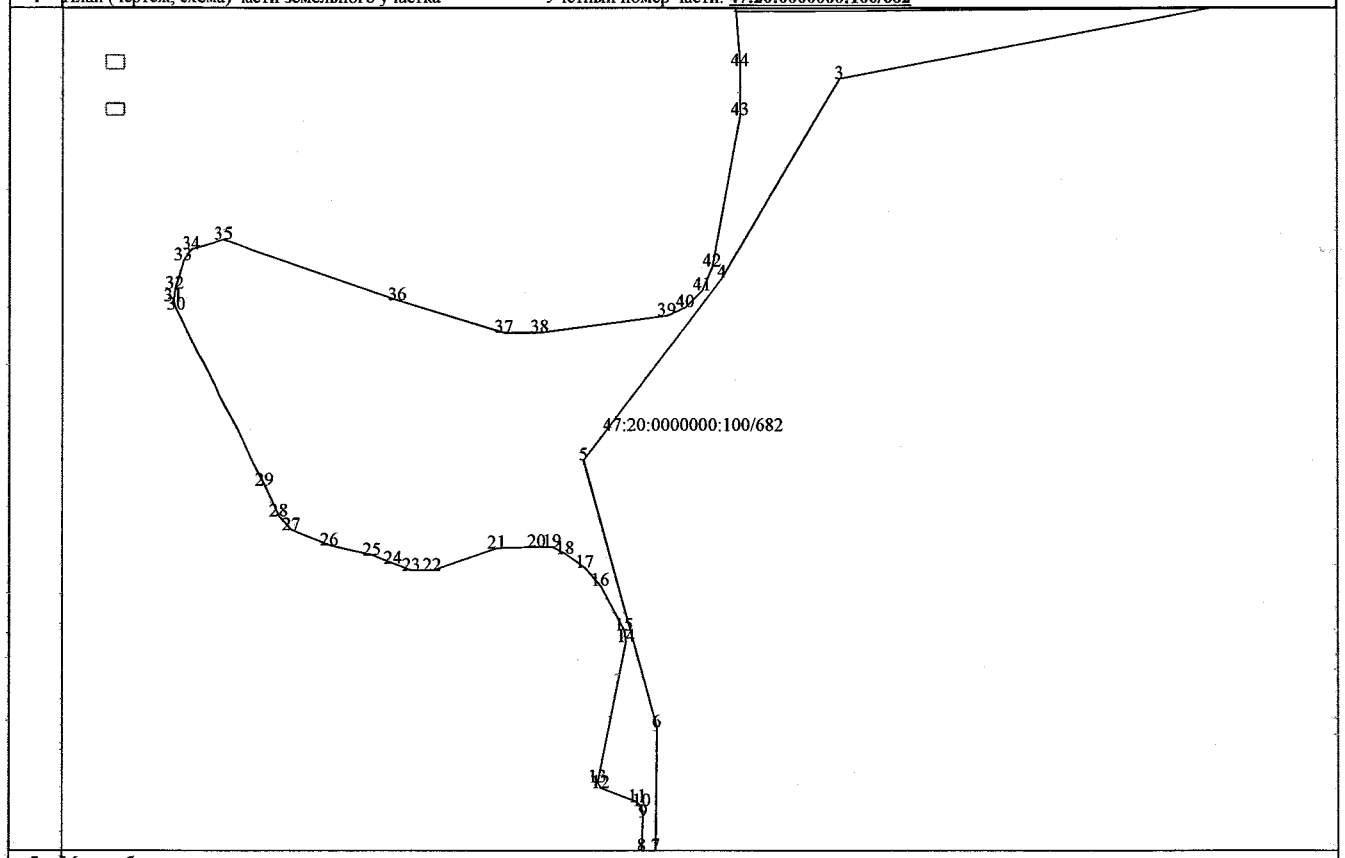


| | |
|---|---|
| 5 | Масштаб — |

(наименование должности) М.П. (подпись) (инициалы, фамилия)

КП.4

**КАДАСТРОВЫЙ ПАСПОРТ ЗЕМЕЛЬНОГО УЧАСТКА**

"14" октября 2016г. № 99/2016/8555634

| | | | | | | |
|---|---|---|---|---|---|---|
| 1 | Кадастровый номер: | 47:20:0000000:100 | 2 | Лист № 95 | 3 | Всего листов: 183 |
| 4 | План (чертеж, схема) части земельного участка | Учетный номер части: 47:20:0000000:100/683 | | | | |

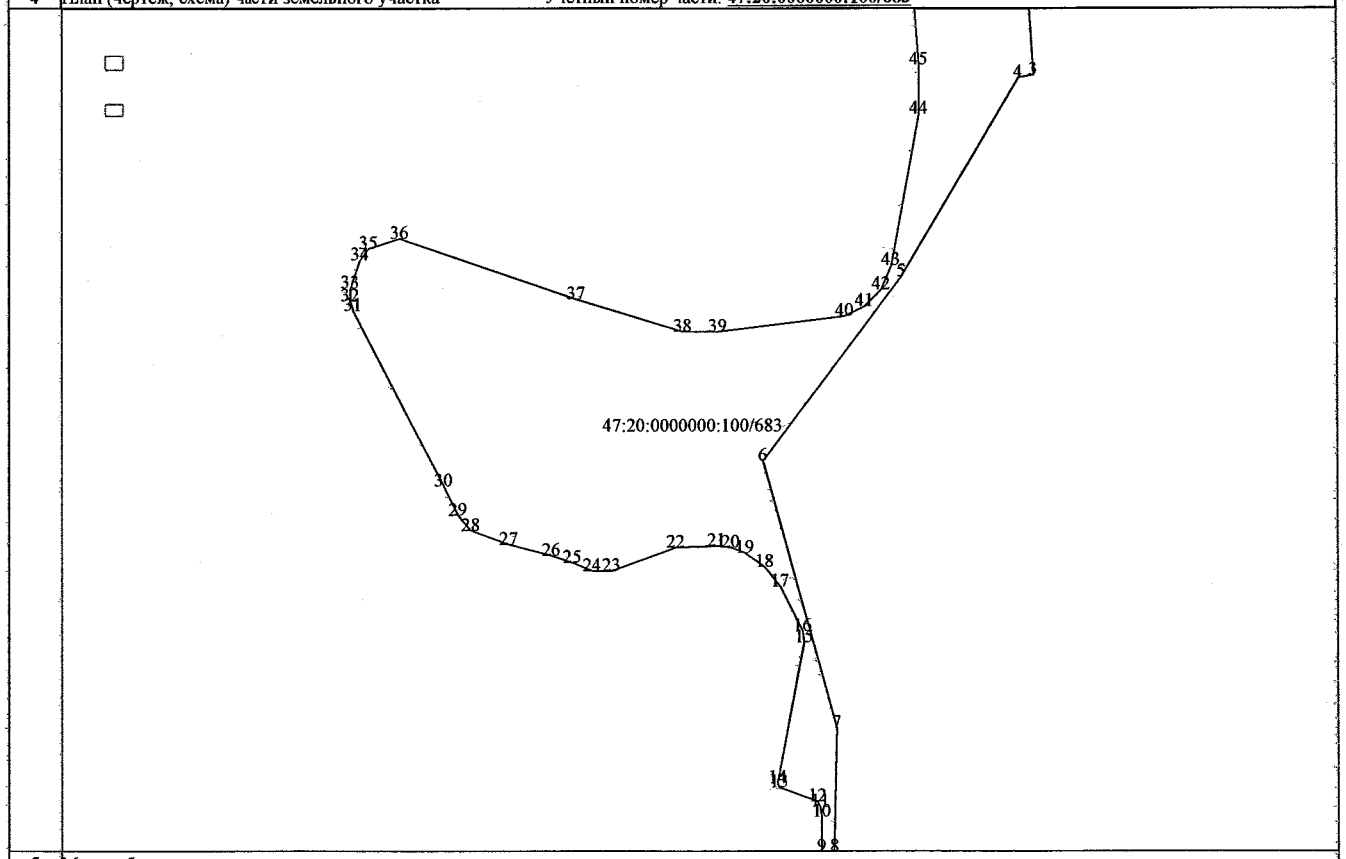


| | |
|---|---|
| 5 | Масштаб — |

(наименование должности) М.П. (подпись) (инициалы, фамилия)

КП.4

**КАДАСТРОВЫЙ ПАСПОРТ ЗЕМЕЛЬНОГО УЧАСТКА**

**"14" октября 2016г. № 99/2016/8555634**

| | | | | | | |
|---|---|---|---|---|---|---|
| 1 | Кадастровый номер: | 47:20:0000000:100 | 2 | Лист № 96 | 3 | Всего листов: 183 |
| 4 | План (чертеж, схема) части земельного участка | Учетный номер части: 47:20:0000000:100/684 | | | | |

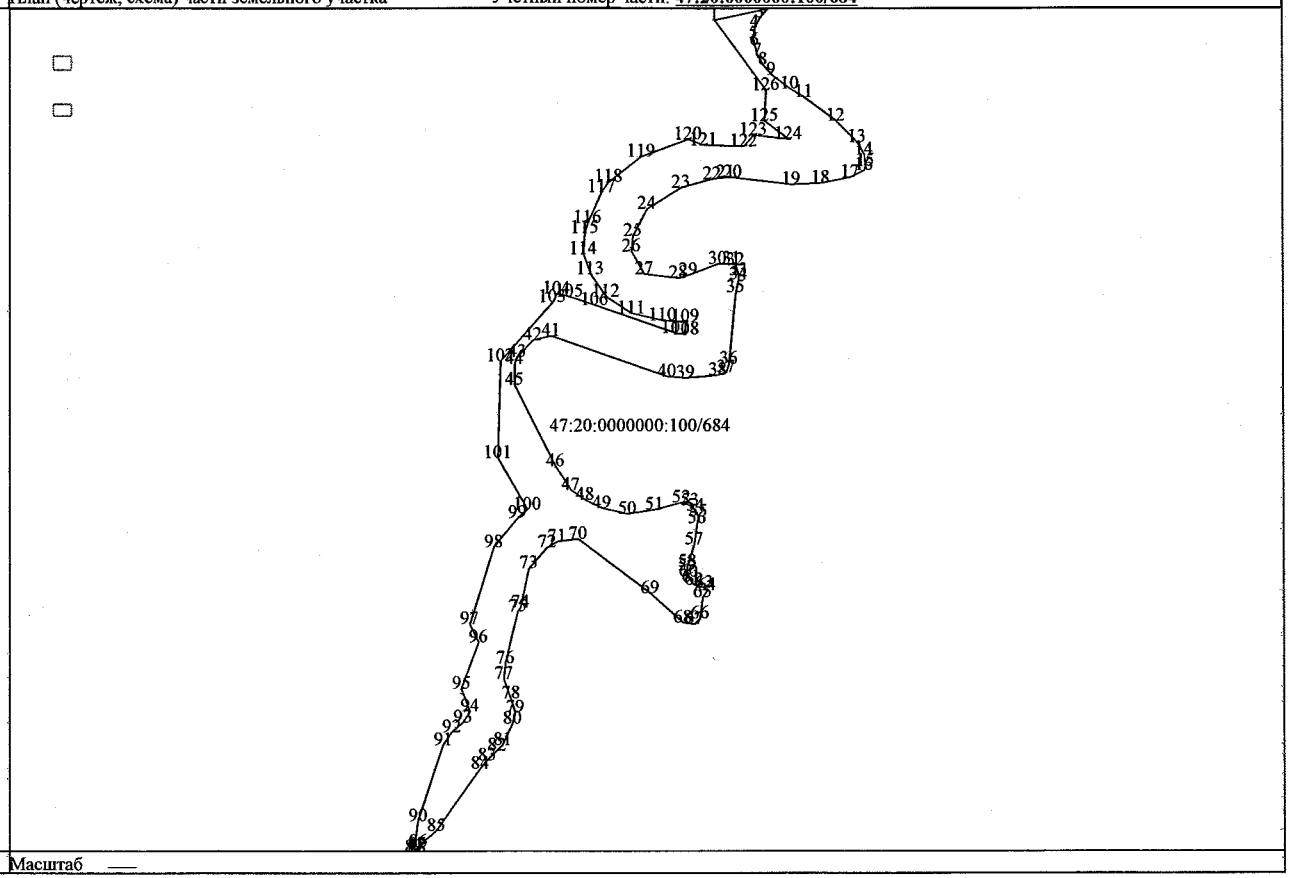


| | |
|---|---|
| 5 | Масштаб — |

(наименование должности) М.П. (подпись) (инициалы, фамилия)

КП.4

**КАДАСТРОВЫЙ ПАСПОРТ ЗЕМЕЛЬНОГО УЧАСТКА**

"14" октября 2016г. № 99/2016/8555634

| | | | | | | |
|---|---|---|---|---|---|---|
| 1 | Кадастровый номер: | 47:20:0000000:100 | 2 | Лист № 97 | 3 | Всего листов: 183 |
| 4 | План (чертеж, схема) части земельного участка | Учетный номер части: 47:20:0000000:100/685 | | | | |

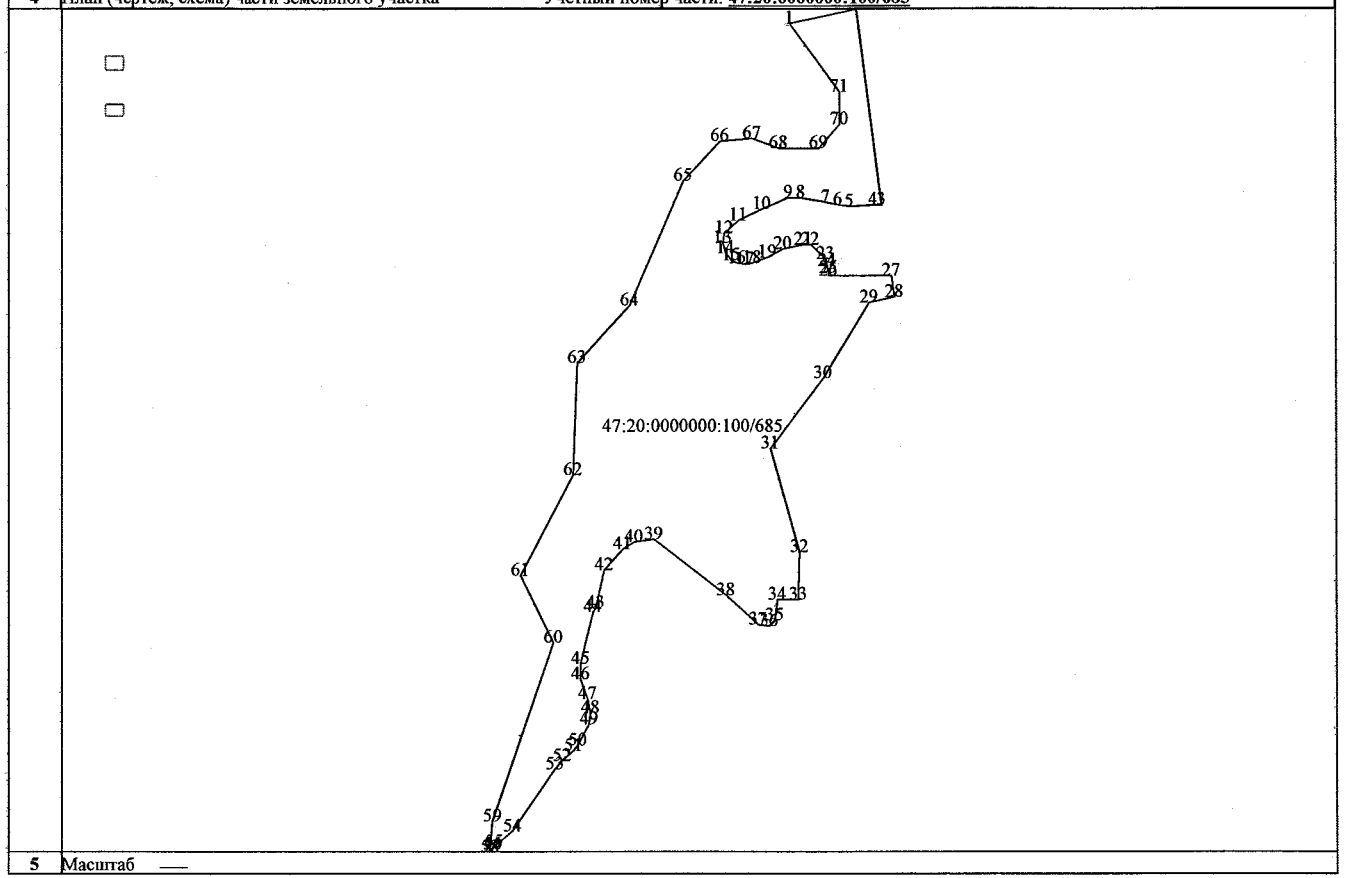


| | |
|---|---|
| 5 | Масштаб — |

(наименование должности) М.П. (подпись) (инициалы, фамилия)

КП.4

**КАДАСТРОВЫЙ ПАСПОРТ ЗЕМЕЛЬНОГО УЧАСТКА**

**"14" октября 2016г. № 99/2016/8555634**

| | | | | | | |
|---|---|---|---|---|---|---|
| 1 | Кадастровый номер: | 47:20:0000000:100 | 2 | Лист № 98 | 3 | Всего листов: 183 |
| 4 | План (чертеж, схема) части земельного участка | Учетный номер части: 47:20:0000000:100/686 | | | | |

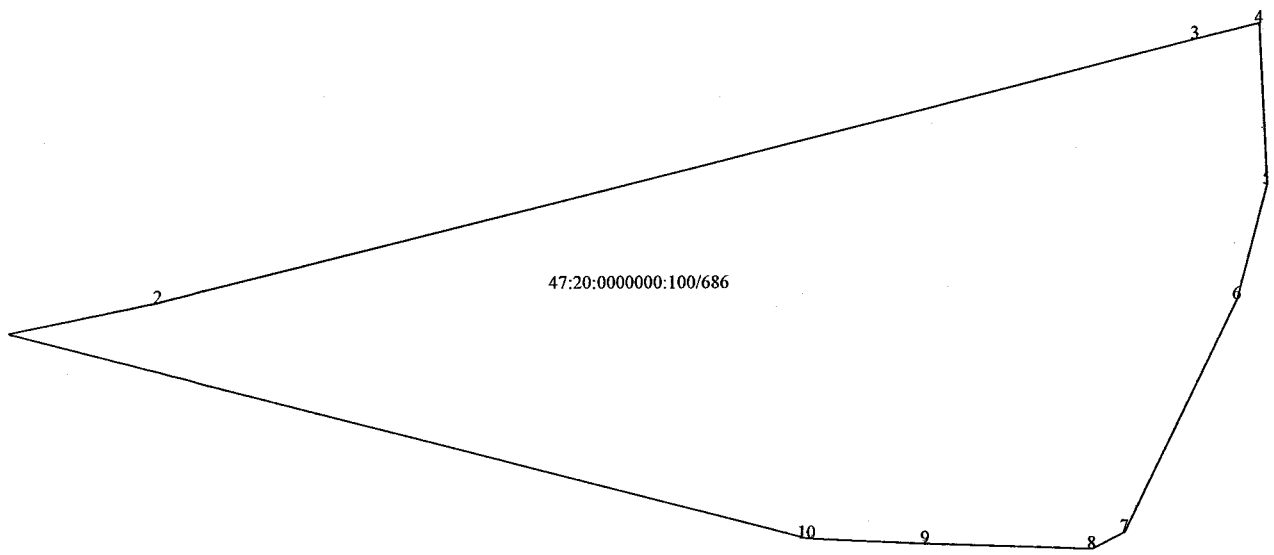


5 Масштаб —

(наименование должности) М.П. (подпись) (инициалы, фамилия)

КП.4

**КАДАСТРОВЫЙ ПАСПОРТ ЗЕМЕЛЬНОГО УЧАСТКА**

**"14" октября 2016г. № 99/2016/8555634**

| | | | | | | |
|---|---|---|---|---|---|---|
| 1 | Кадастровый номер: | 47:20:0000000:100 | 2 | Лист № 99 | 3 | Всего листов: 183 |
| 4 | План (чертеж, схема) части земельного участка | Учетный номер части: 47:20:0000000:100/687 | | | | |

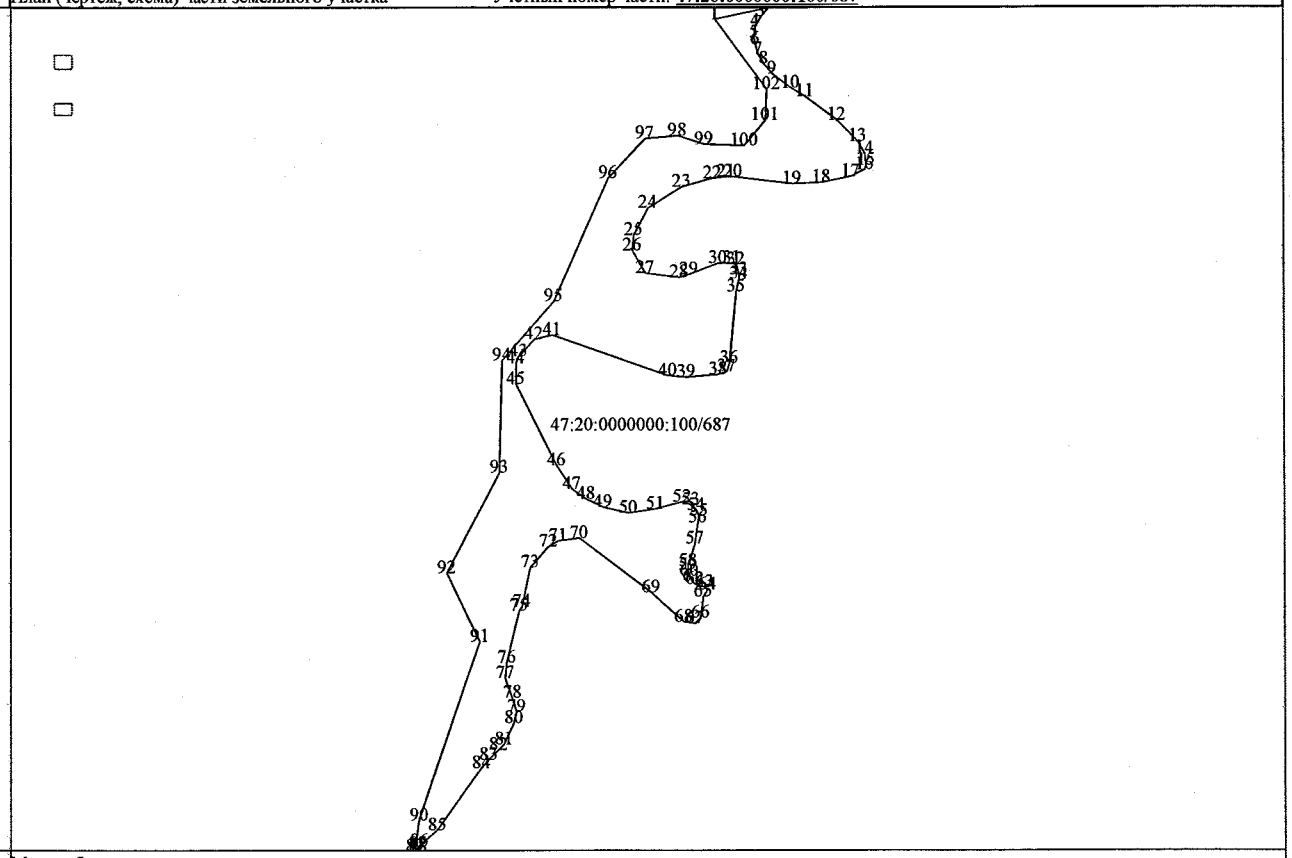


| | |
|---|---|
| 5 | Масштаб — |

(наименование должности) М.П. (подпись) (инициалы, фамилия)

КП.4

**КАДАСТРОВЫЙ ПАСПОРТ ЗЕМЕЛЬНОГО УЧАСТКА**

**"14" октября 2016г. № 99/2016/8555634**

| | | | | | | |
|---|---|---|---|---|---|---|
| 1 | Кадастровый номер: | 47:20:0000000:100 | 2 | Лист № 100 | 3 | Всего листов: 183 |
| 4 | План (чертеж, схема) части земельного участка | Учетный номер части: 47:20:0000000:100/688 | | | | |

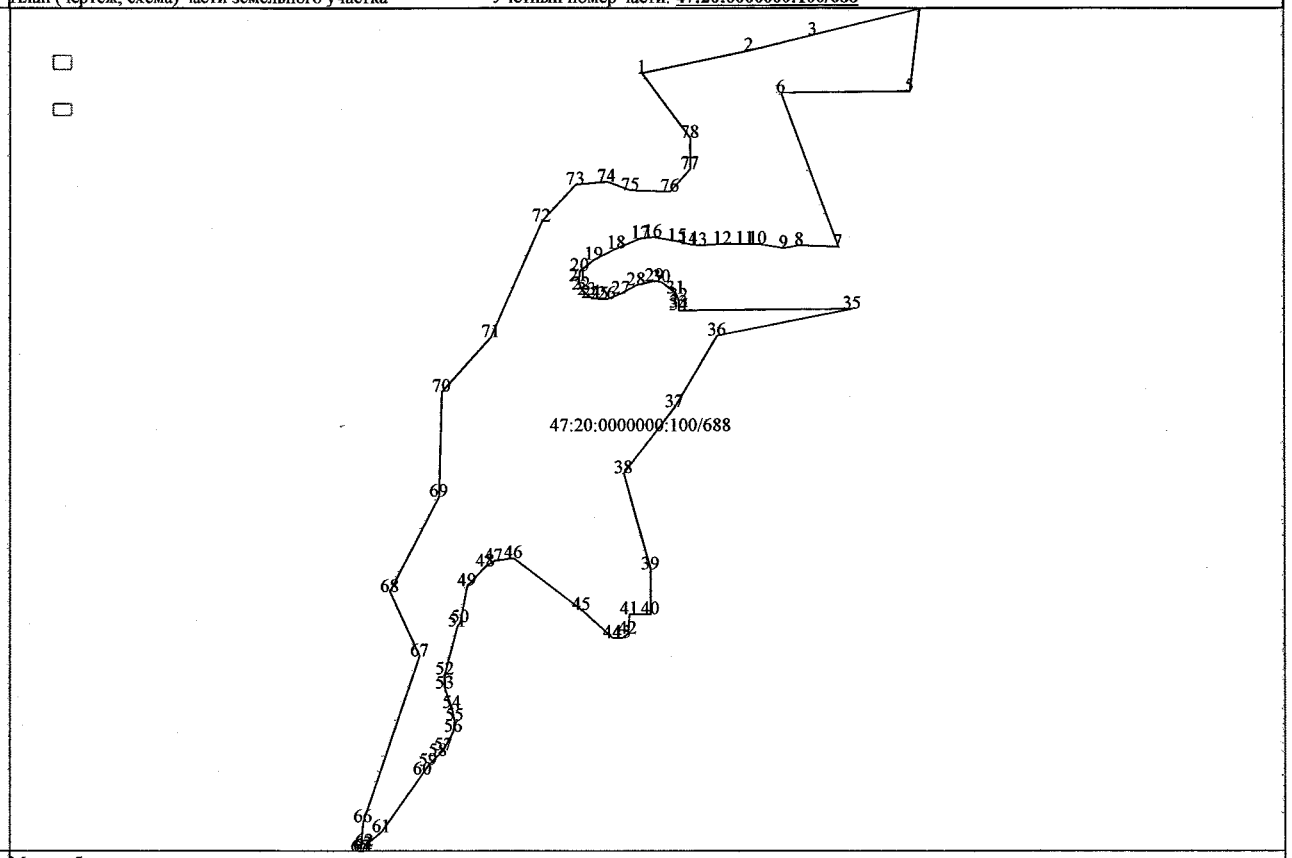


| | |
|---|---|
| 5 | Масштаб — |

(наименование должности) М.П. (подпись) (инициалы, фамилия)

КП.4

**КАДАСТРОВЫЙ ПАСПОРТ ЗЕМЕЛЬНОГО УЧАСТКА**

"14" октября 2016г. № 99/2016/8555634

| | | | | | | |
|---|---|---|---|---|---|---|
| 1 | Кадастровый номер: | 47:20:0000000:100 | 2 | Лист № 101 | 3 | Всего листов: 183 |
| 4 | План (чертеж, схема) части земельного участка | Учетный номер части: 47:20:0000000:100/689 | | | | |

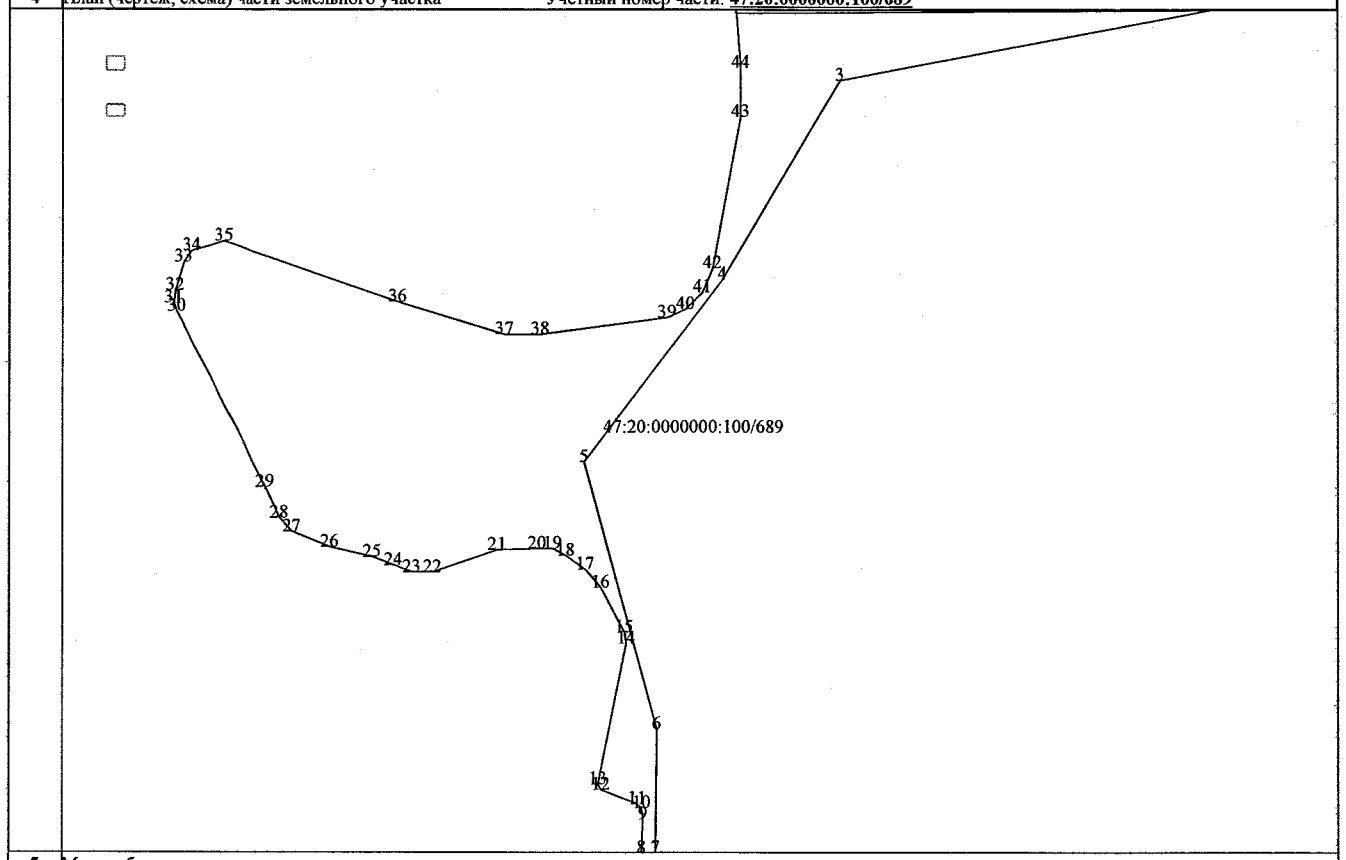


| | |
|---|---|
| 5 | Масштаб — |

(наименование должности) М.П. (подпись) (инициалы, фамилия)

КП.4

**КАДАСТРОВЫЙ ПАСПОРТ ЗЕМЕЛЬНОГО УЧАСТКА**

"14" октября 2016г. № 99/2016/8555634

| | | | | | | |
|---|---|---|---|---|---|---|
| 1 | Кадастровый номер: | 47:20:0000000:100 | 2 | Лист № 102 | 3 | Всего листов: 183 |
| 4 | План (чертеж, схема) части земельного участка | Учетный номер части: 47:20:0000000:100/690 | | | | |

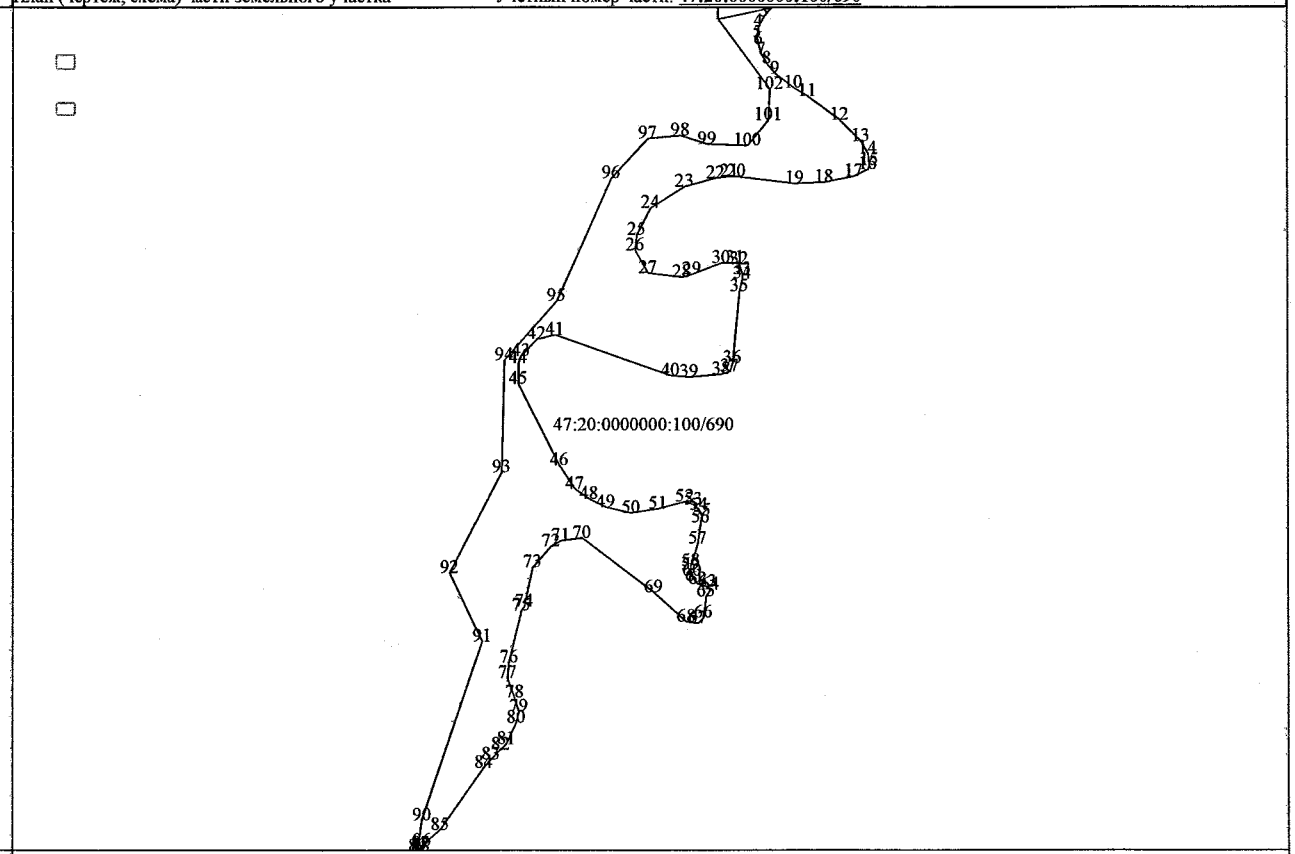


| | |
|---|---|
| 5 | Масштаб — |

(наименование должности) М.П. (подпись) (инициалы, фамилия)

КП.4

**КАДАСТРОВЫЙ ПАСПОРТ ЗЕМЕЛЬНОГО УЧАСТКА**

**"14" октября 2016г. № 99/2016/8555634**

| | | | | | | |
|---|---|---|---|---|---|---|
| 1 | Кадастровый номер: | 47:20:0000000:100 | 2 | Лист № 103 | 3 | Всего листов: 183 |
| 4 | План (чертеж, схема) части земельного участка | Учетный номер части: 47:20:0000000:100/691 | | | | |

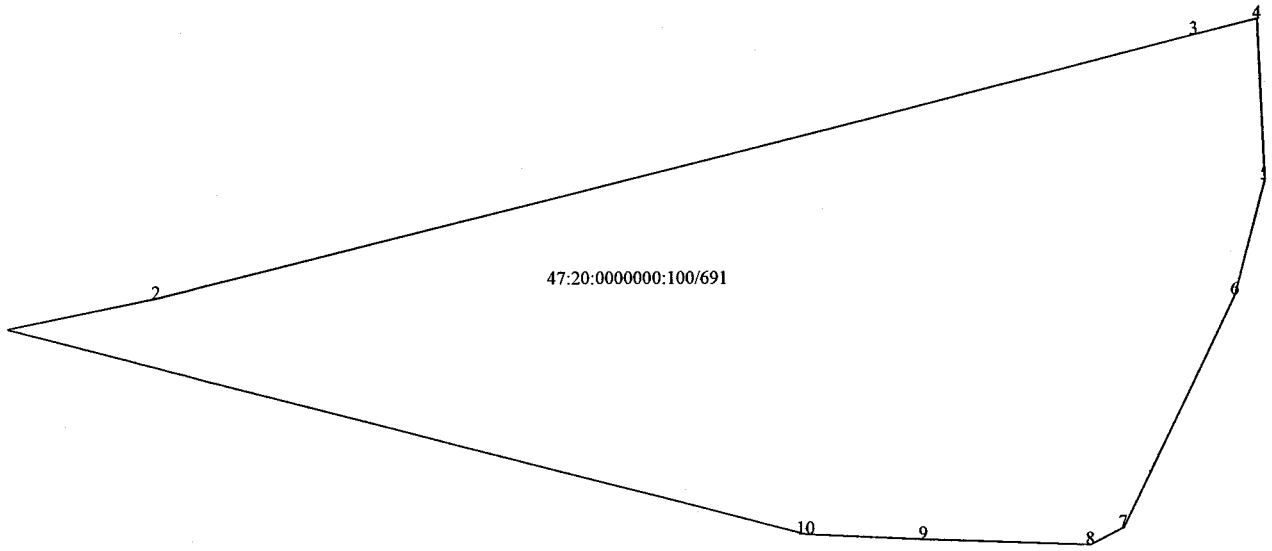


5 Масштаб —

(наименование должности) М.П. (подпись) (инициалы, фамилия)

КП.4

**КАДАСТРОВЫЙ ПАСПОРТ ЗЕМЕЛЬНОГО УЧАСТКА**

**"14" октября 2016г. № 99/2016/8555634**

| | | | | | | |
|---|---|---|---|---|---|---|
| 1 | Кадастровый номер: | 47:20:0000000:100 | 2 | Лист № 104 | 3 | Всего листов: 183 |
| 4 | План (чертеж, схема) части земельного участка | Учетный номер части: 47:20:0000000:100/692 | | | | |

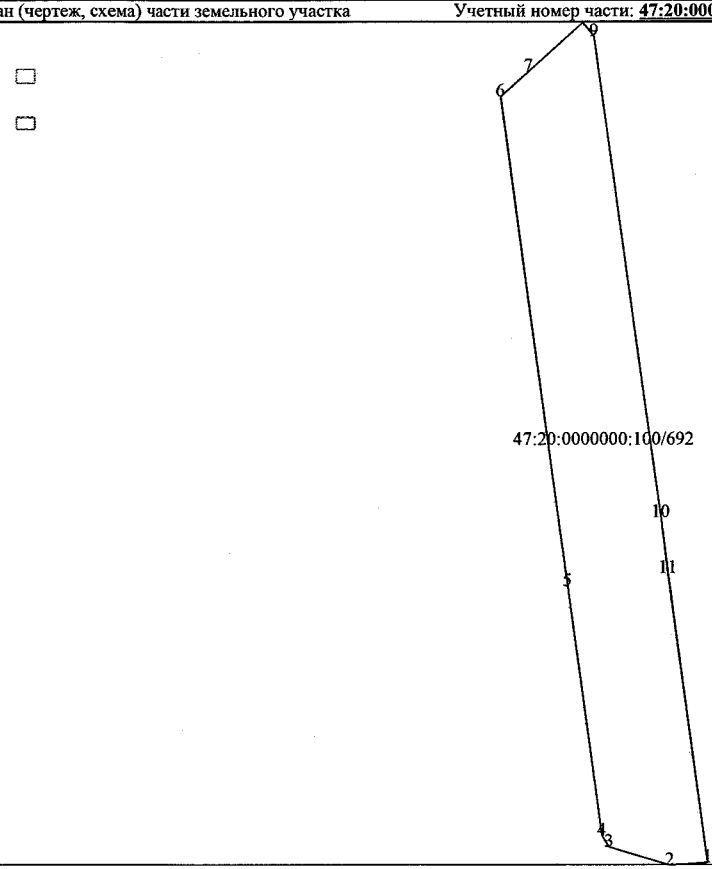


| | |
|---|---|
| 5 | Масштаб — |

(наименование должности) М.П. (подпись) (инициалы, фамилия)

КП.4

**КАДАСТРОВЫЙ ПАСПОРТ ЗЕМЕЛЬНОГО УЧАСТКА**

**"14" октября 2016г. № 99/2016/8555634**

| | | | | | | |
|---|---|---|---|---|---|---|
| 1 | Кадастровый номер: | 47:20:0000000:100 | 2 | Лист № 105 | 3 | Всего листов: 183 |
| 4 | План (чертеж, схема) части земельного участка | Учетный номер части: 47:20:0000000:100/693 | | | | |

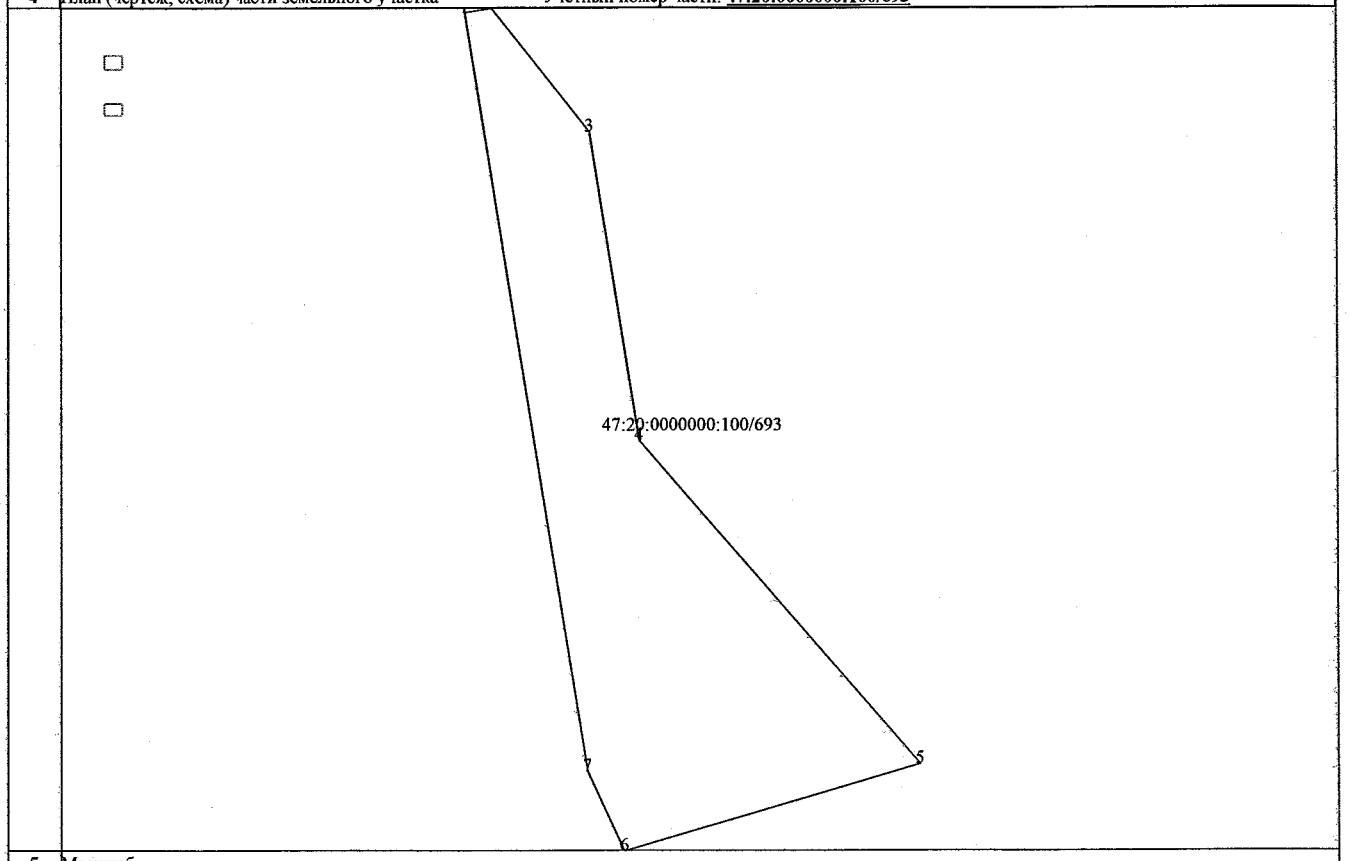


| | |
|---|---|
| 5 | Масштаб — |

(наименование должности) М.П. (подпись) (инициалы, фамилия)

КП.4

**КАДАСТРОВЫЙ ПАСПОРТ ЗЕМЕЛЬНОГО УЧАСТКА**

**"14" октября 2016г. № 99/2016/8555634**

| | | | | | | |
|---|---|---|---|---|---|---|
| 1 | Кадастровый номер: | 47:20:0000000:100 | 2 | Лист № 106 | 3 | Всего листов: 183 |
| 4 | План (чертеж, схема) части земельного участка | Учетный номер части: 47:20:0000000:100/694 | | | | |

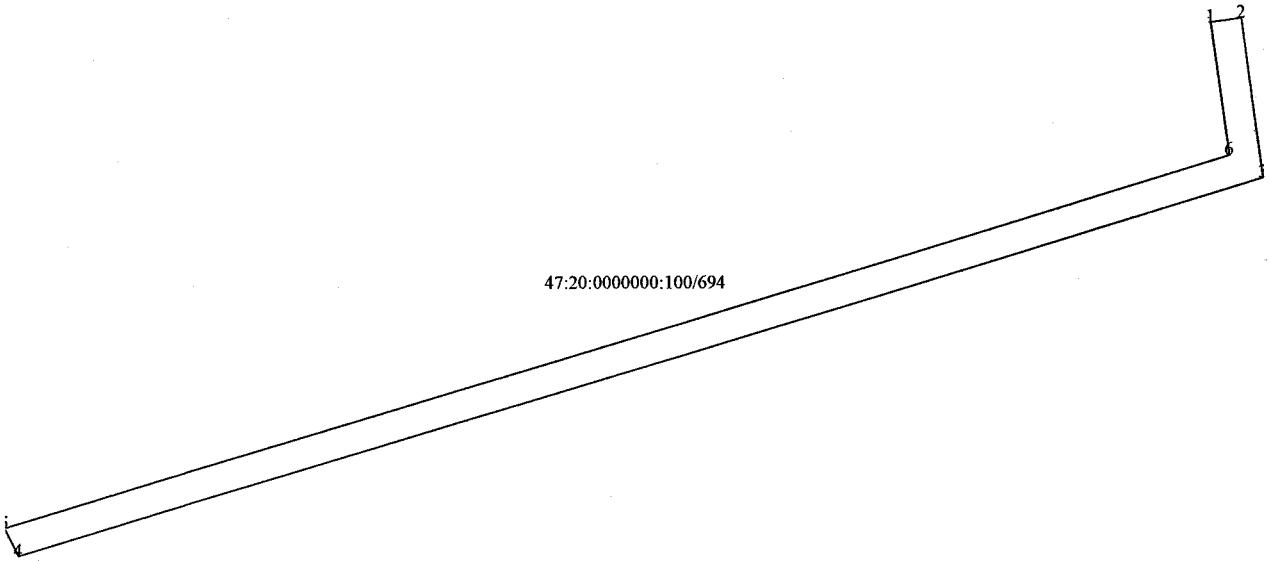


5 Масштаб —

(наименование должности) М.П. (подпись) (инициалы, фамилия)

КП.4

**КАДАСТРОВЫЙ ПАСПОРТ ЗЕМЕЛЬНОГО УЧАСТКА**

"14" октября 2016г. № 99/2016/8555634

| | | | | | | |
|---|---|---|---|---|---|---|
| 1 | Кадастровый номер: | 47:20:0000000:100 | 2 | Лист № 107 | 3 | Всего листов: 183 |

4 План (чертеж, схема) части земельного участка Учетный номер части: 47:20:0000000:100/695

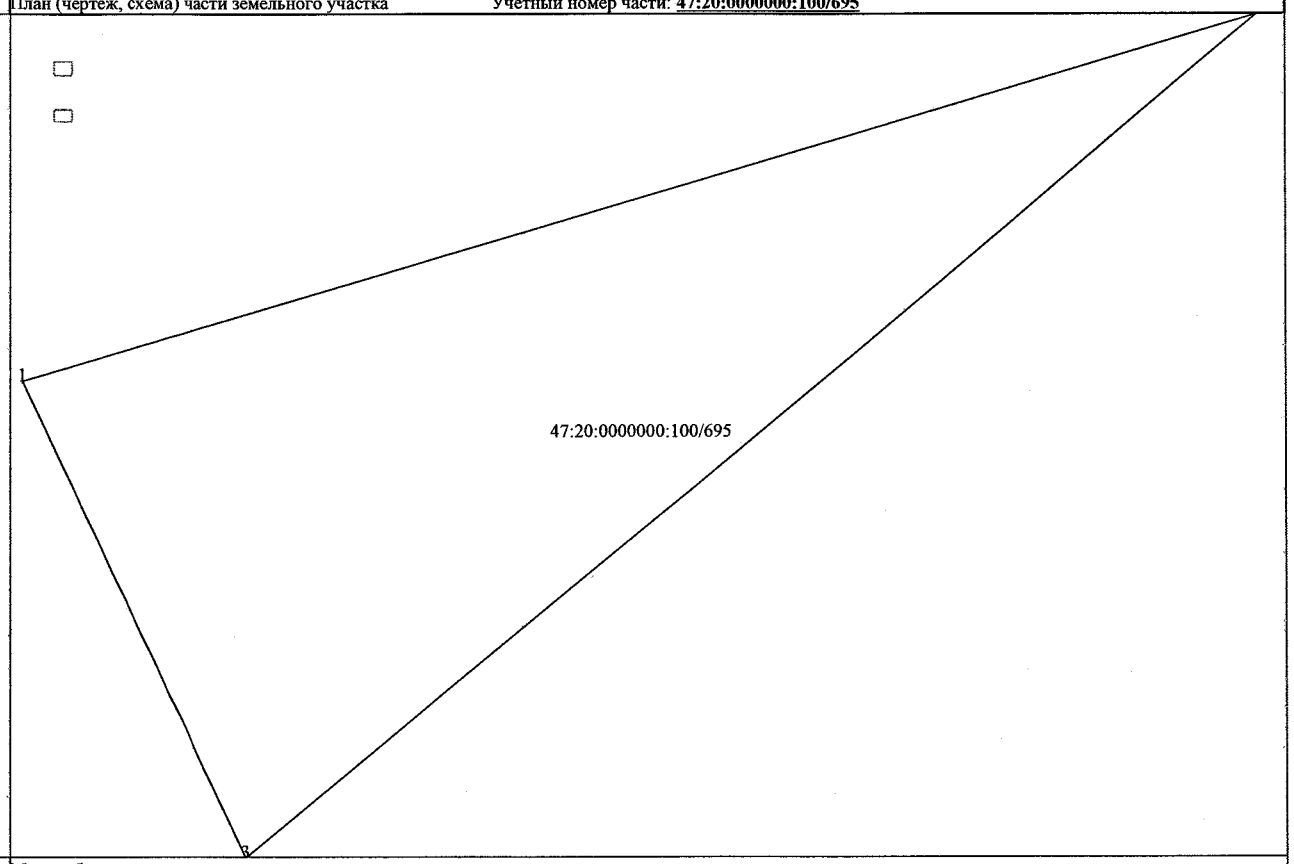


5 Масштаб —

(наименование должности) М.П. (подпись) (инициалы, фамилия)

КП.4

**КАДАСТРОВЫЙ ПАСПОРТ ЗЕМЕЛЬНОГО УЧАСТКА**

"14" октября 2016г. № 99/2016/8555634

| | | | | | | |
|---|---|---|---|---|---|---|
| 1 | Кадастровый номер: | 47:20:0000000:100 | 2 | Лист № 108 | 3 | Всего листов: 183 |
| 4 | План (чертеж, схема) части земельного участка | Учетный номер части: 47:20:0000000:100/696 | | | | |

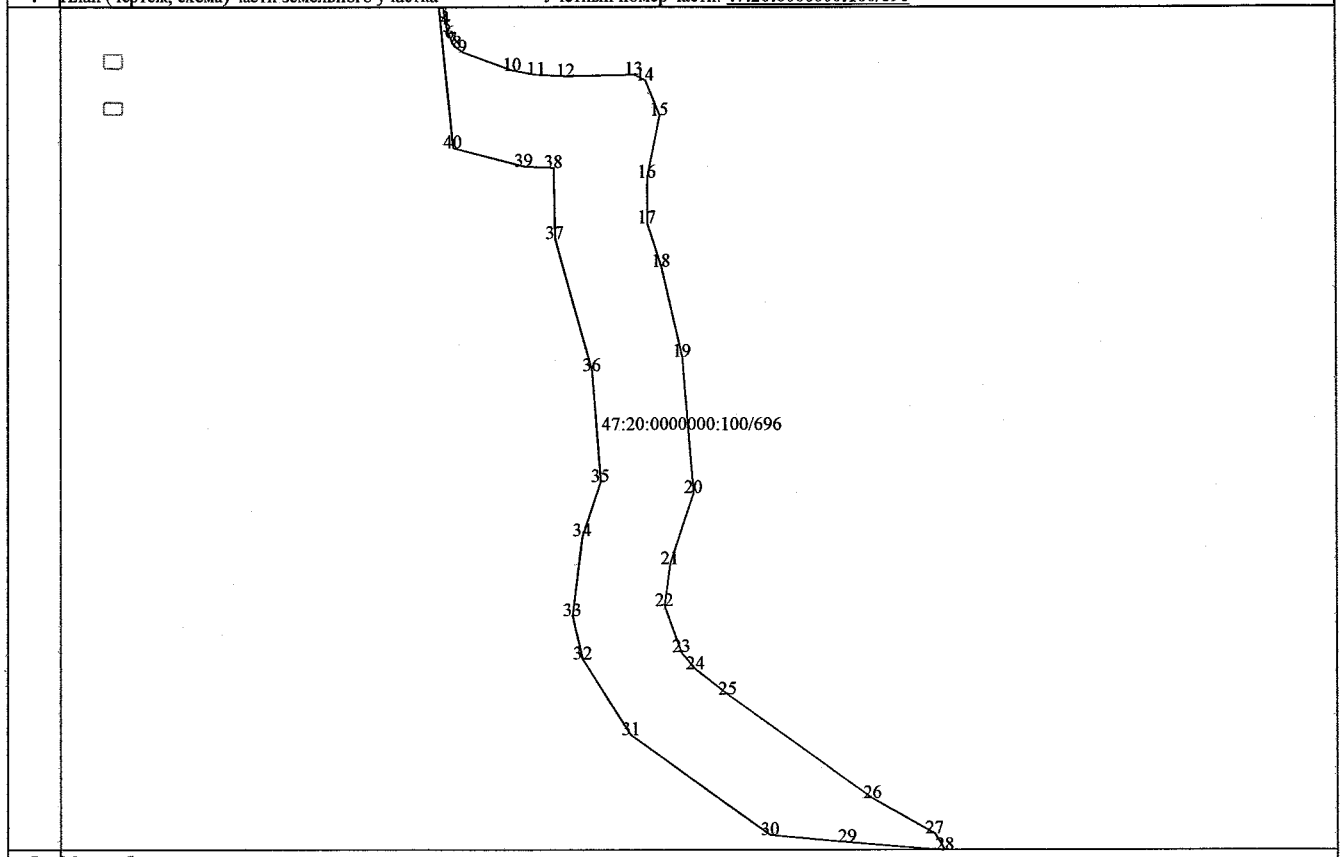


| | |
|---|---|
| 5 | Масштаб — |

(наименование должности) М.П. (подпись) (инициалы, фамилия)

КП.4

**КАДАСТРОВЫЙ ПАСПОРТ ЗЕМЕЛЬНОГО УЧАСТКА**

**"14" октября 2016г. № 99/2016/8555634**

| | | | | | | |
|---|---|---|---|---|---|---|
| 1 | Кадастровый номер: | 47:20:0000000:100 | 2 | Лист № 109 | 3 | Всего листов: 183 |
| 4 | План (чертеж, схема) части земельного участка | Учетный номер части: 47:20:0000000:100/697 | | | | |

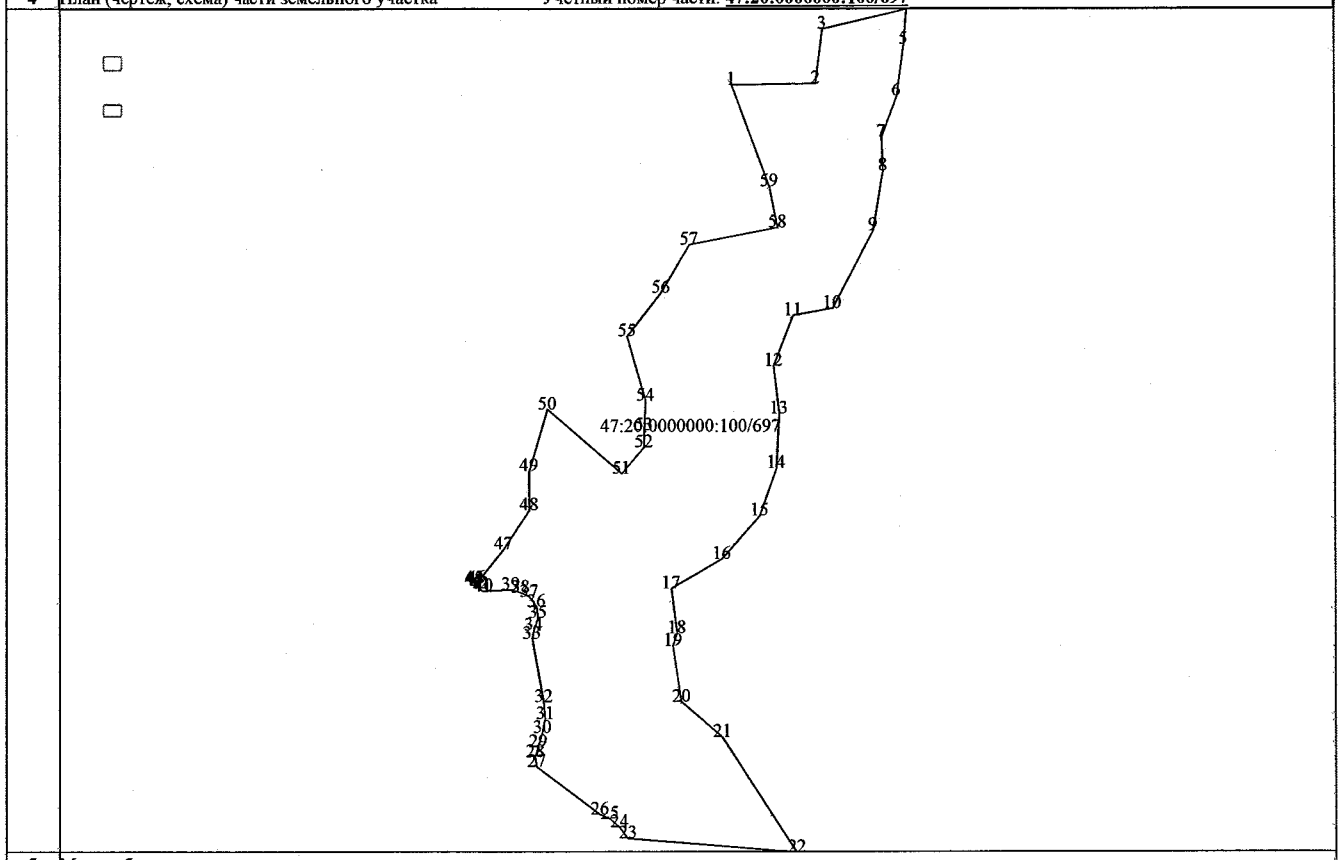


| | |
|---|---|
| 5 | Масштаб — |

(наименование должности) М.П. (подпись) (инициалы, фамилия)

КП.4

**КАДАСТРОВЫЙ ПАСПОРТ ЗЕМЕЛЬНОГО УЧАСТКА**

**"14" октября 2016г. № 99/2016/8555634**

| | | | | | | |
|---|---|---|---|---|---|---|
| 1 | Кадастровый номер: | 47:20:0000000:100 | 2 | Лист № 110 | 3 | Всего листов: 183 |
| 4 | План (чертеж, схема) части земельного участка | Учетный номер части: 47:20:0000000:100/698 | | | | |

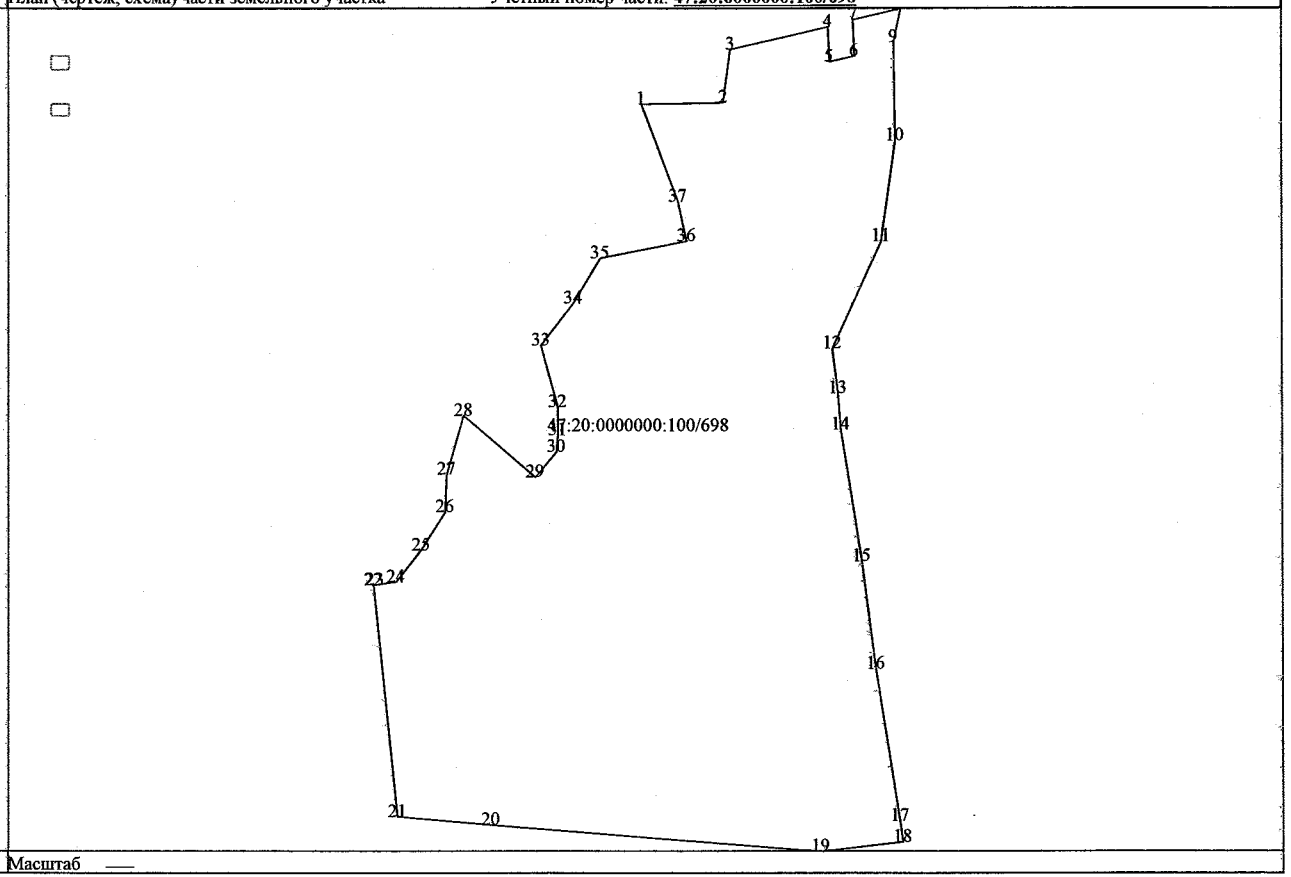


| | |
|---|---|
| 5 | Масштаб — |

(наименование должности) М.П. (подпись) (инициалы, фамилия)

КП.4

**КАДАСТРОВЫЙ ПАСПОРТ ЗЕМЕЛЬНОГО УЧАСТКА**

**"14" октября 2016г. № 99/2016/8555634**

| | | | | | | |
|---|---|---|---|---|---|---|
| 1 | Кадастровый номер: | 47:20:0000000:100 | 2 | Лист № 111 | 3 | Всего листов: 183 |
| 4 | План (чертеж, схема) части земельного участка | Учетный номер части: 47:20:0000000:100/699 | | | | |

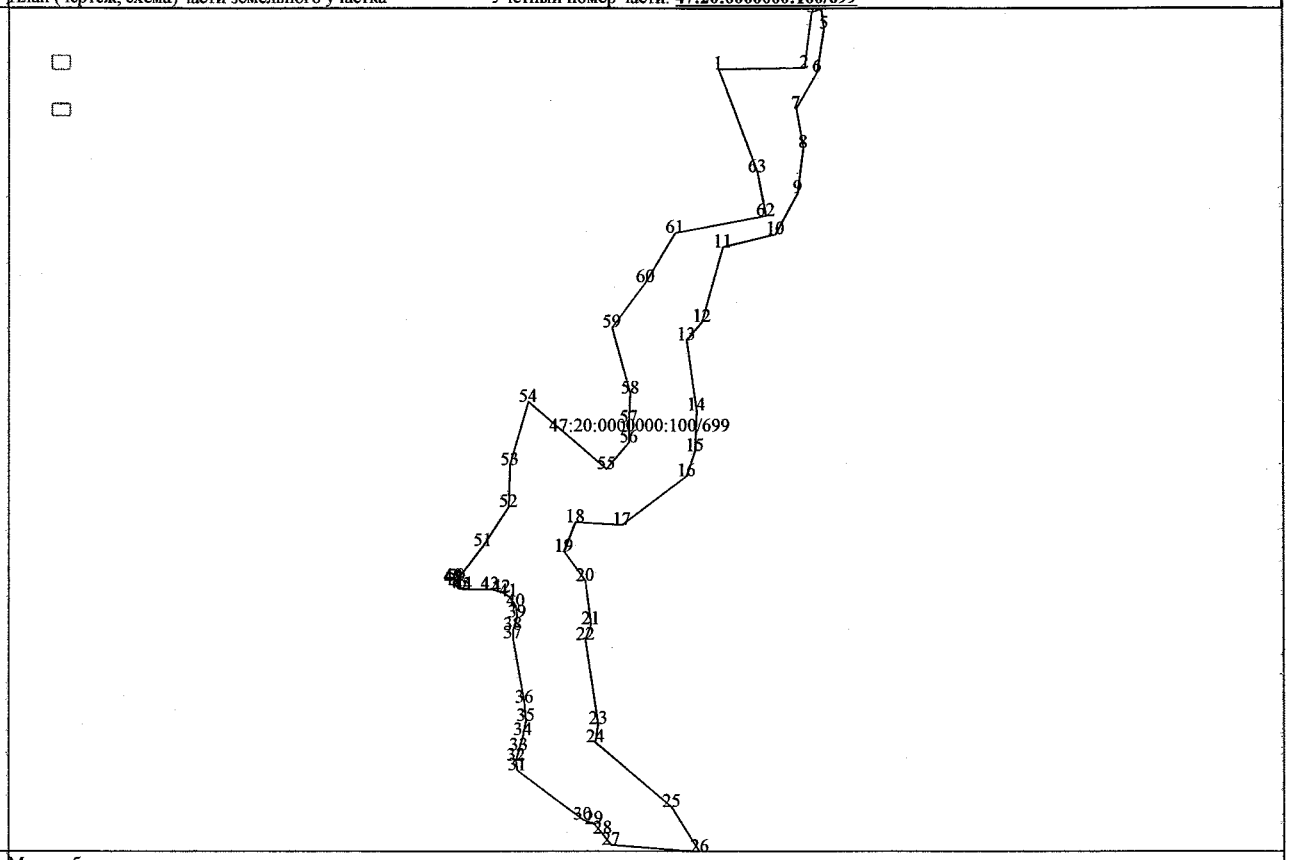


| | |
|---|---|
| 5 | Масштаб — |

(наименование должности) М.П. (подпись) (инициалы, фамилия)

КП.4

**КАДАСТРОВЫЙ ПАСПОРТ ЗЕМЕЛЬНОГО УЧАСТКА**

"14" октября 2016г. № 99/2016/8555634

| | | | | | | |
|---|---|---|---|---|---|---|
| 1 | Кадастровый номер: | 47:20:0000000:100 | 2 | Лист № 112 | 3 | Всего листов: 183 |
| 4 | План (чертеж, схема) части земельного участка | Учетный номер части: 47:20:0000000:100/700 | | | | |

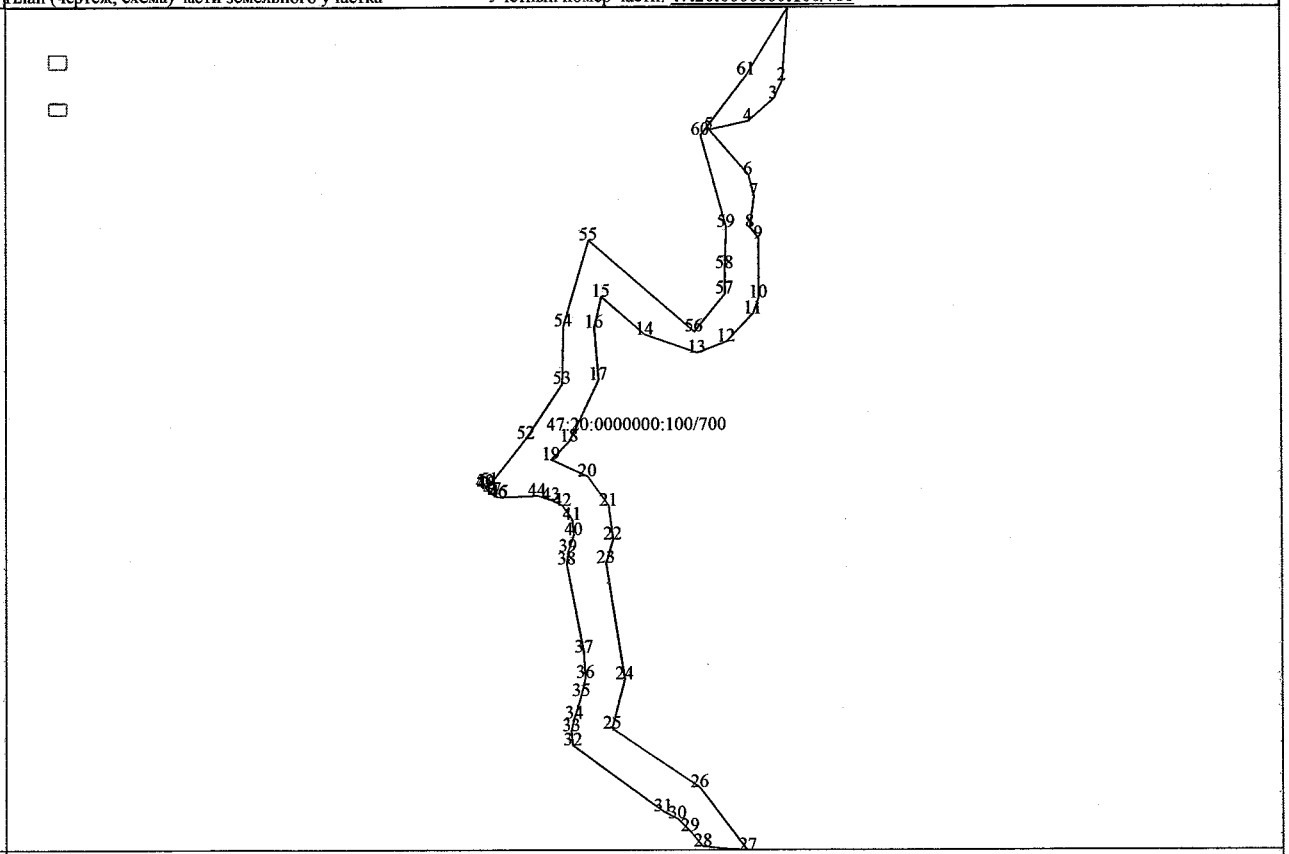


| | |
|---|---|
| 5 | Масштаб — |

(наименование должности) М.П. (подпись) (инициалы, фамилия)

КП.4

**КАДАСТРОВЫЙ ПАСПОРТ ЗЕМЕЛЬНОГО УЧАСТКА**

**"14" октября 2016г. № 99/2016/8555634**

| | | | | | | |
|---|---|---|---|---|---|---|
| 1 | Кадастровый номер: | 47:20:0000000:100 | 2 | Лист № 113 | 3 | Всего листов: 183 |
| 4 | План (чертеж, схема) части земельного участка | Учетный номер части: 47:20:0000000:100/701 | | | | |

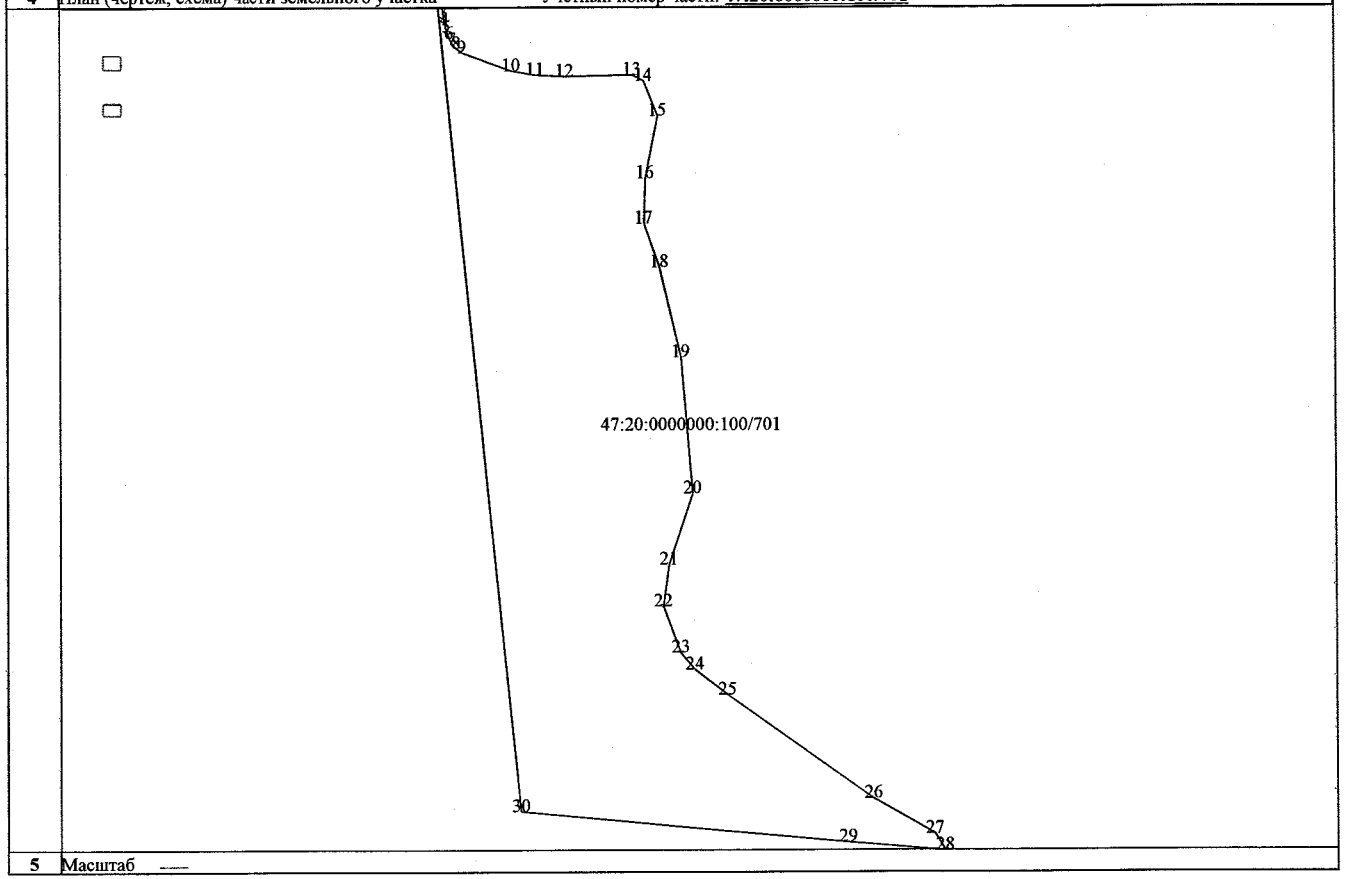


| | |
|---|---|
| 5 | Масштаб — |

(наименование должности) М.П. (подпись) (инициалы, фамилия)

КП.4

**КАДАСТРОВЫЙ ПАСПОРТ ЗЕМЕЛЬНОГО УЧАСТКА**

**"14" октября 2016г. № 99/2016/8555634**

| | | | | | | |
|---|---|---|---|---|---|---|
| 1 | Кадастровый номер: | 47:20:0000000:100 | 2 | Лист № 114 | 3 | Всего листов: 183 |
| 4 | План (чертеж, схема) части земельного участка | Учетный номер части: 47:20:0000000:100/702 | | | | |

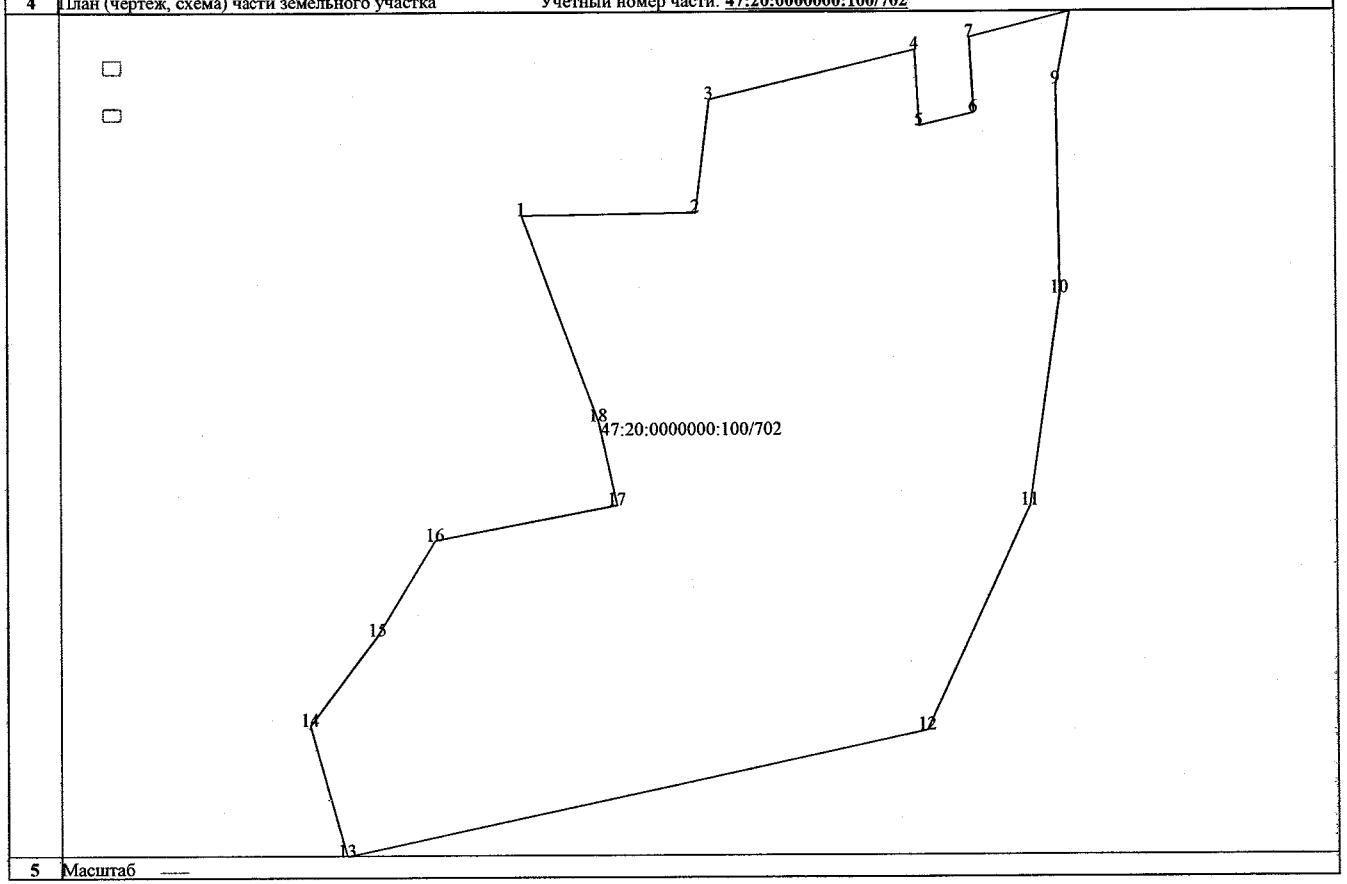


| | |
|---|---|
| 5 | Масштаб — |

(наименование должности) М.П. (подпись) (инициалы, фамилия)

КП.4

**КАДАСТРОВЫЙ ПАСПОРТ ЗЕМЕЛЬНОГО УЧАСТКА**

**"14" октября 2016г. № 99/2016/8555634**

| | | | | | |
|---|---|---|---|---|---|
| 1 | Кадастровый номер: | 47:20:0000000:100 | 2 | Лист № 115 | 3 | Всего листов: 183 |
| 4 | План (чертеж, схема) части земельного участка | Учетный номер части: 47:20:0000000:100/703 | | | |

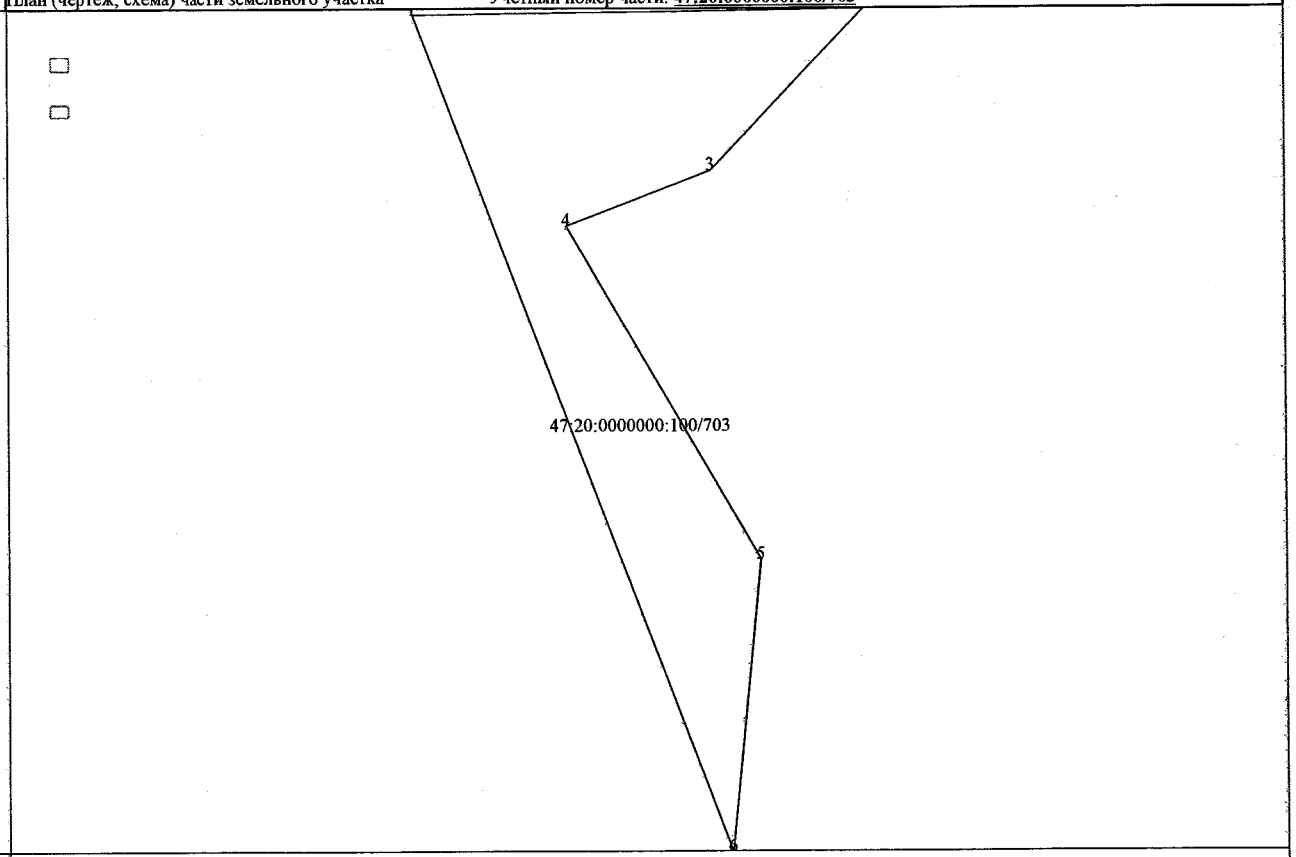


| | |
|---|---|
| 5 | Масштаб — |

(наименование должности) М.П. (подпись) (инициалы, фамилия)

КП.4

**КАДАСТРОВЫЙ ПАСПОРТ ЗЕМЕЛЬНОГО УЧАСТКА**

**"14" октября 2016г. № 99/2016/8555634**

| | | | | | | |
|---|---|---|---|---|---|---|
| 1 | Кадастровый номер: | 47:20:0000000:100 | 2 | Лист № 116 | 3 | Всего листов: 183 |
| 4 | План (чертеж, схема) части земельного участка | Учетный номер части: 47:20:0000000:100/704 | | | | |

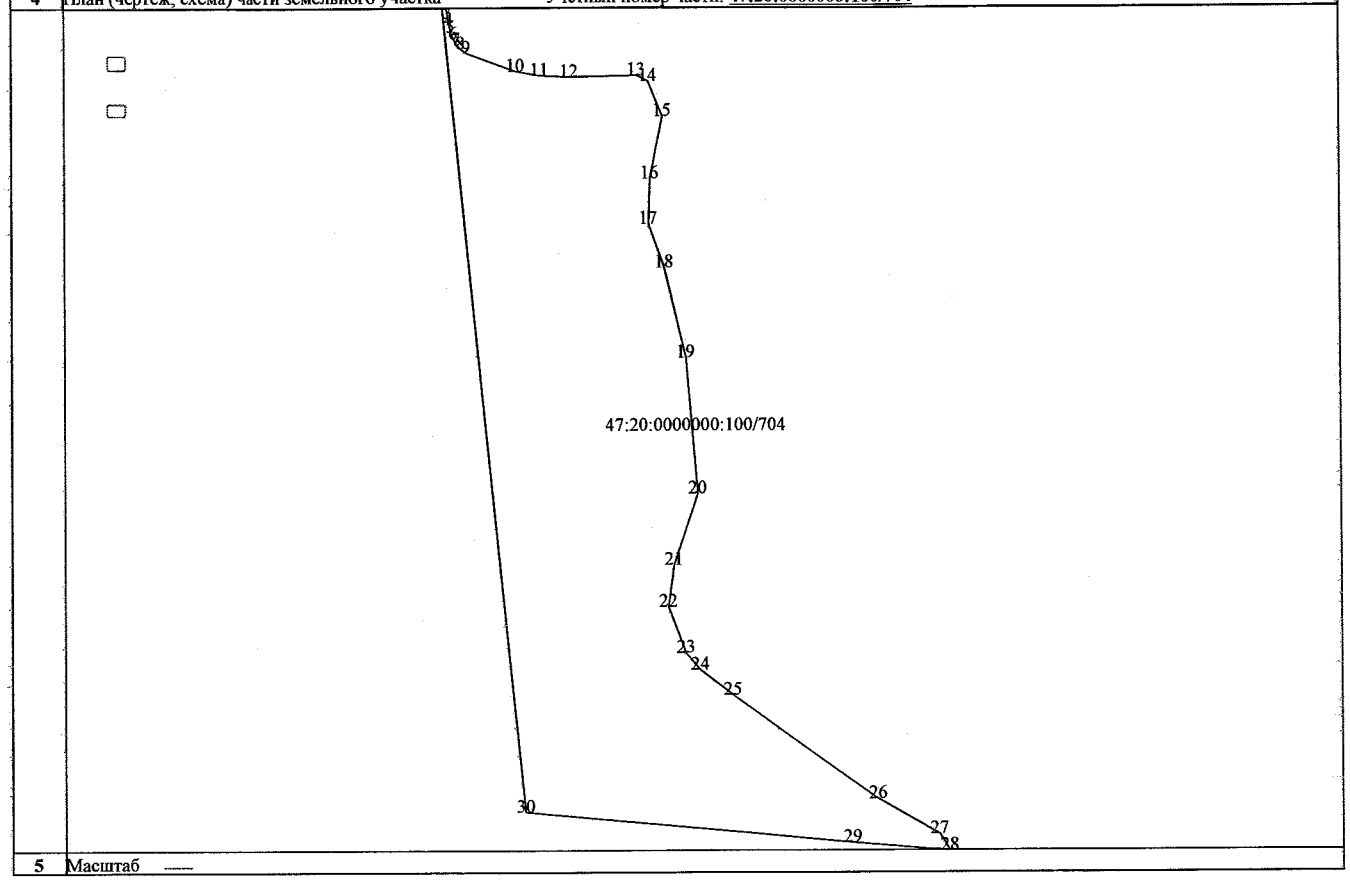


| | |
|---|---|
| 5 | Масштаб — |

(наименование должности) М.П. (подпись) (инициалы, фамилия)

КП.4

**КАДАСТРОВЫЙ ПАСПОРТ ЗЕМЕЛЬНОГО УЧАСТКА**

**"14" октября 2016г. № 99/2016/8555634**

| | | | | | | |
|---|---|---|---|---|---|---|
| 1 | Кадастровый номер: | 47:20:0000000:100 | 2 | Лист № 117 | 3 | Всего листов: 183 |
| 4 | План (чертеж, схема) части земельного участка | Учетный номер части: 47:20:0000000:100/705 | | | | |

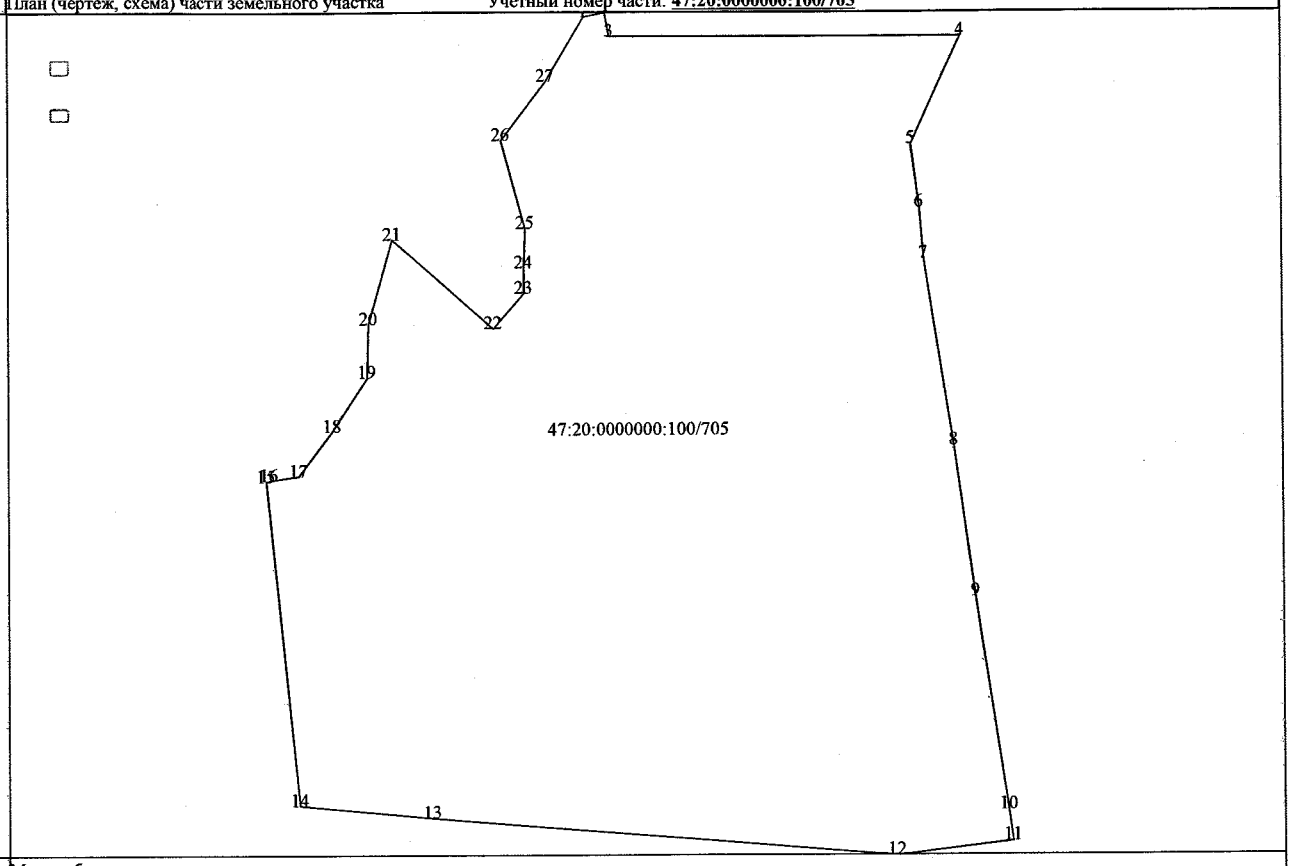


| | |
|---|---|
| 5 | Масштаб — |

(наименование должности) М.П. (подпись) (инициалы, фамилия)

КП.4

**КАДАСТРОВЫЙ ПАСПОРТ ЗЕМЕЛЬНОГО УЧАСТКА**

**"14" октября 2016г. № 99/2016/8555634**

| | | | | | | |
|---|---|---|---|---|---|---|
| 1 | Кадастровый номер: | 47:20:0000000:100 | 2 | Лист № 118 | 3 | Всего листов: 183 |
| 4 | План (чертеж, схема) части земельного участка | Учетный номер части: 47:20:0000000:100/706 | | | | |

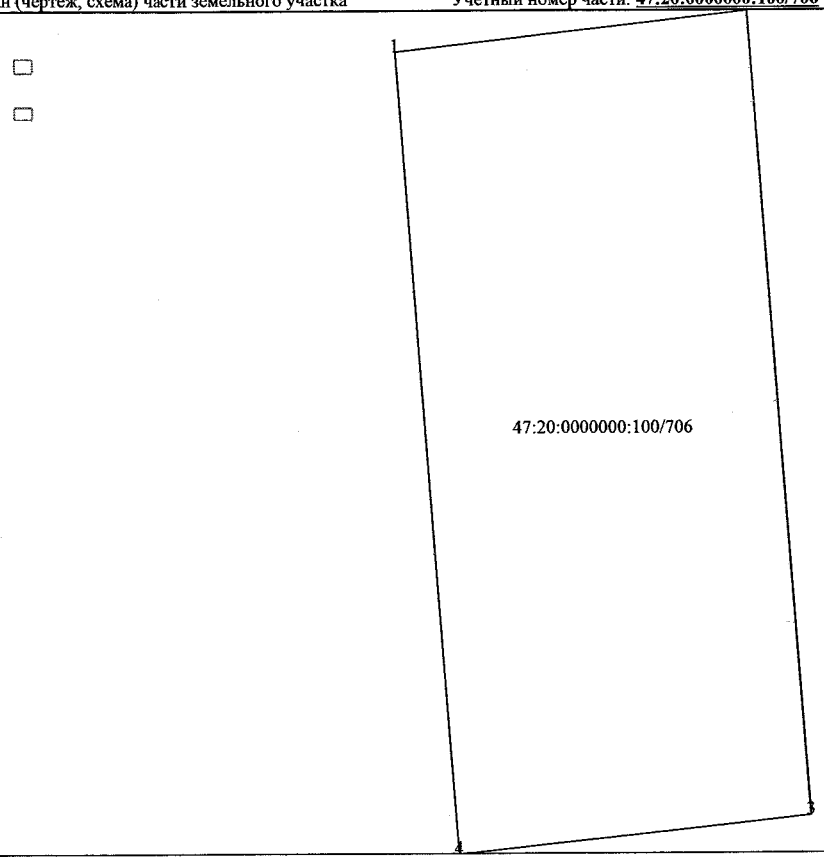


| | |
|---|---|
| 5 | Масштаб — |

(наименование должности) М.П. (подпись) (инициалы, фамилия)

КП.4

**КАДАСТРОВЫЙ ПАСПОРТ ЗЕМЕЛЬНОГО УЧАСТКА**

**"14" октября 2016г. № 99/2016/8555634**

| | | | | | | |
|---|---|---|---|---|---|---|
| 1 | Кадастровый номер: | 47:20:0000000:100 | 2 | Лист № 119 | 3 | Всего листов: 183 |
| 4 | План (чертеж, схема) части земельного участка | Учетный номер части: 47:20:0000000:100/707 | | | | |

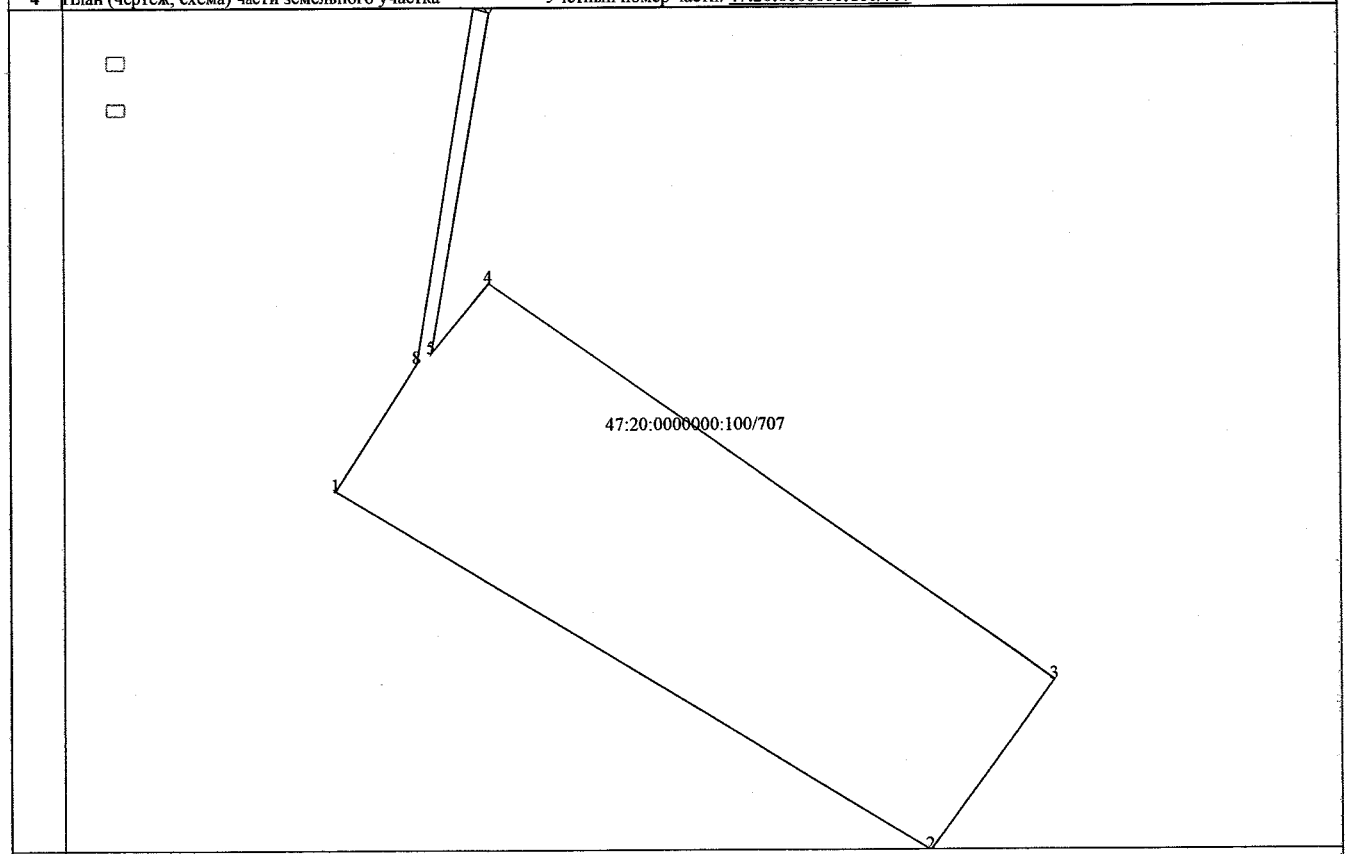


| | |
|---|---|
| 5 | Масштаб — |

(наименование должности) М.П. (подпись) (инициалы, фамилия)

КП.4

**КАДАСТРОВЫЙ ПАСПОРТ ЗЕМЕЛЬНОГО УЧАСТКА**

**"14" октября 2016г. № 99/2016/8555634**

| | | | | | | |
|---|---|---|---|---|---|---|
| 1 | Кадастровый номер: | 47:20:0000000:100 | 2 | Лист № 120 | 3 | Всего листов: 183 |
| 4 | План (чертеж, схема) части земельного участка | Учетный номер части: 47:20:0000000:100/709 | | | | |

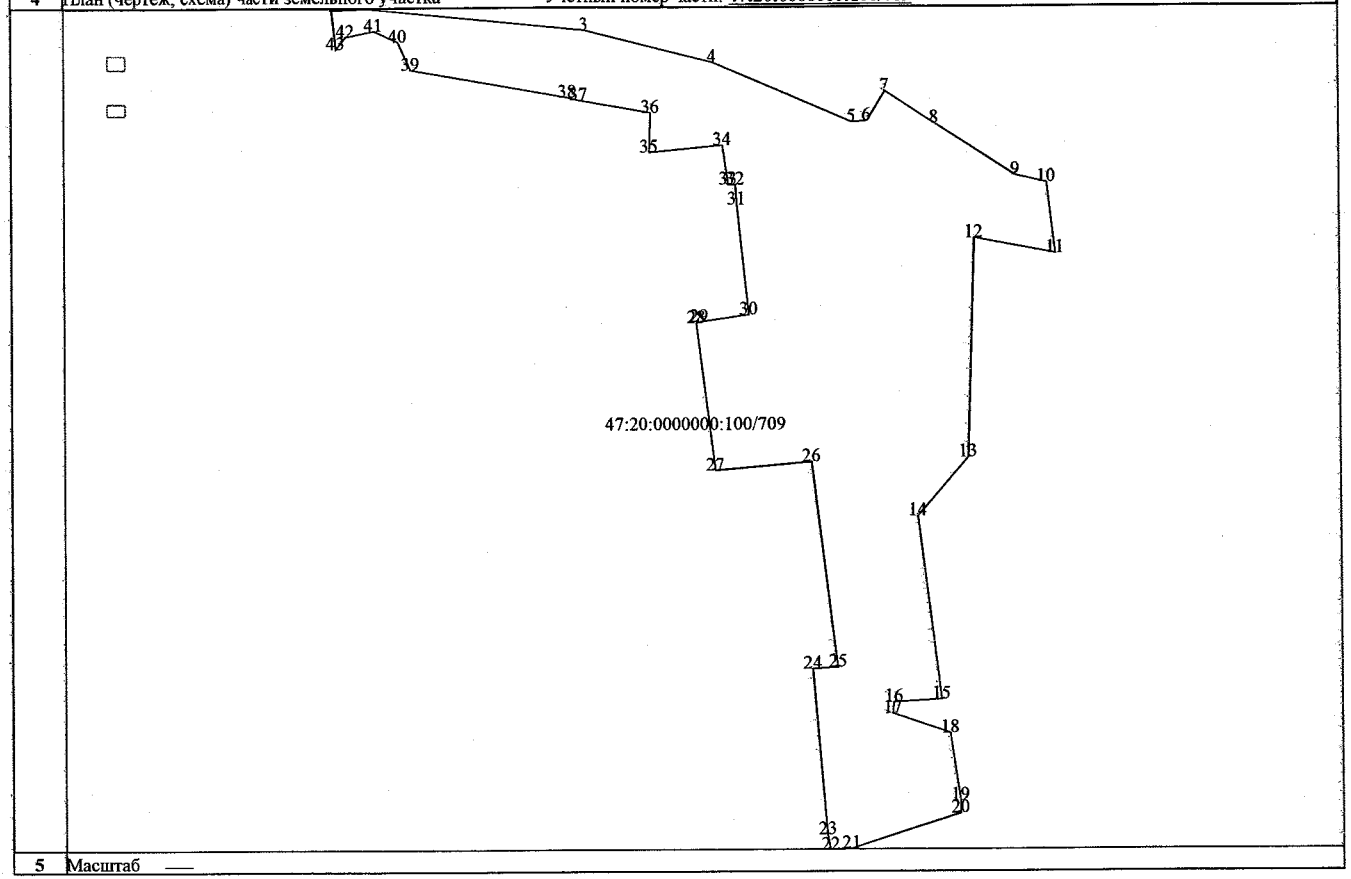


| | |
|---|---|
| 5 | Масштаб — |

(наименование должности) М.П. (подпись) (инициалы, фамилия)

КП.4

**КАДАСТРОВЫЙ ПАСПОРТ ЗЕМЕЛЬНОГО УЧАСТКА**

"14" октября 2016г. № 99/2016/8555634

| | | | | | | |
|---|---|---|---|---|---|---|
| 1 | Кадастровый номер: | 47:20:0000000:100 | 2 | Лист № 121 | 3 | Всего листов: 183 |
| 4 | План (чертеж, схема) части земельного участка | Учетный номер части: 47:20:0000000:100/710 | | | | |

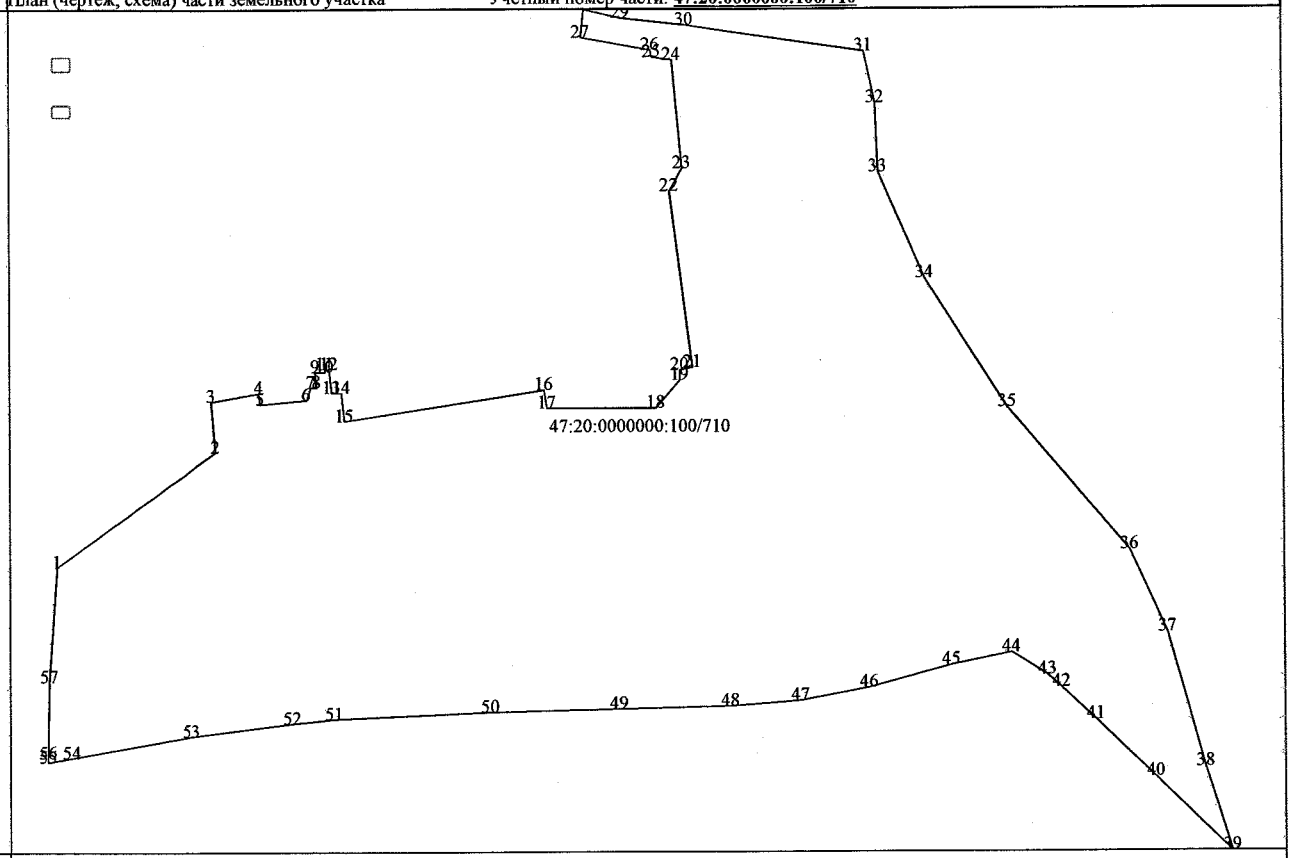


| | |
|---|---|
| 5 | Масштаб — |

(наименование должности) М.П. (подпись) (инициалы, фамилия)

КП.4

**КАДАСТРОВЫЙ ПАСПОРТ ЗЕМЕЛЬНОГО УЧАСТКА**

**"14" октября 2016г. № 99/2016/8555634**

| | | | | | | |
|---|---|---|---|---|---|---|
| 1 | Кадастровый номер: | 47:20:0000000:100 | 2 | Лист № 122 | 3 | Всего листов: 183 |
| 4 | План (чертеж, схема) части земельного участка | Учетный номер части: 47:20:0000000:100/711 | | | | |

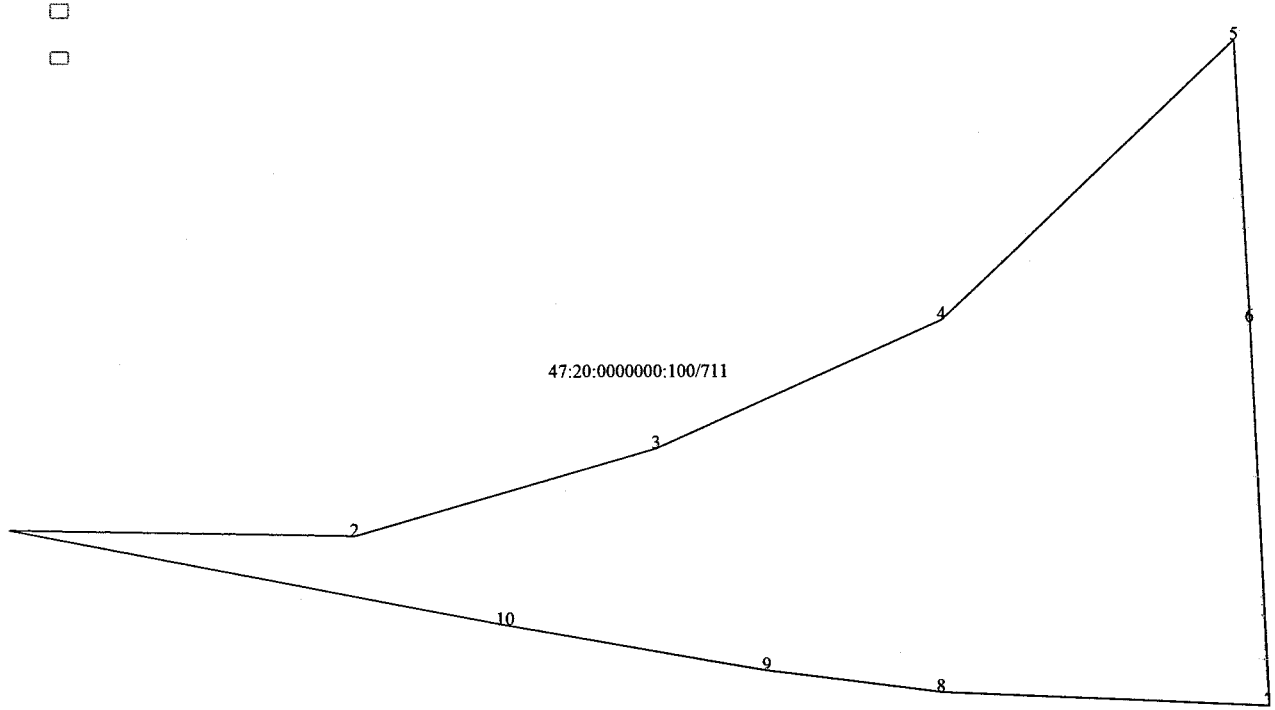


5 Масштаб —

(наименование должности) М.П. (подпись) (инициалы, фамилия)

КП.4

**КАДАСТРОВЫЙ ПАСПОРТ ЗЕМЕЛЬНОГО УЧАСТКА**

"14" октября 2016г. № 99/2016/8555634

| | | | | | | |
|---|---|---|---|---|---|---|
| 1 | Кадастровый номер: | 47:20:0000000:100 | 2 | Лист № 123 | 3 | Всего листов: 183 |
| 4 | План (чертеж, схема) части земельного участка | Учетный номер части: 47:20:0000000:100/712 | | | | |

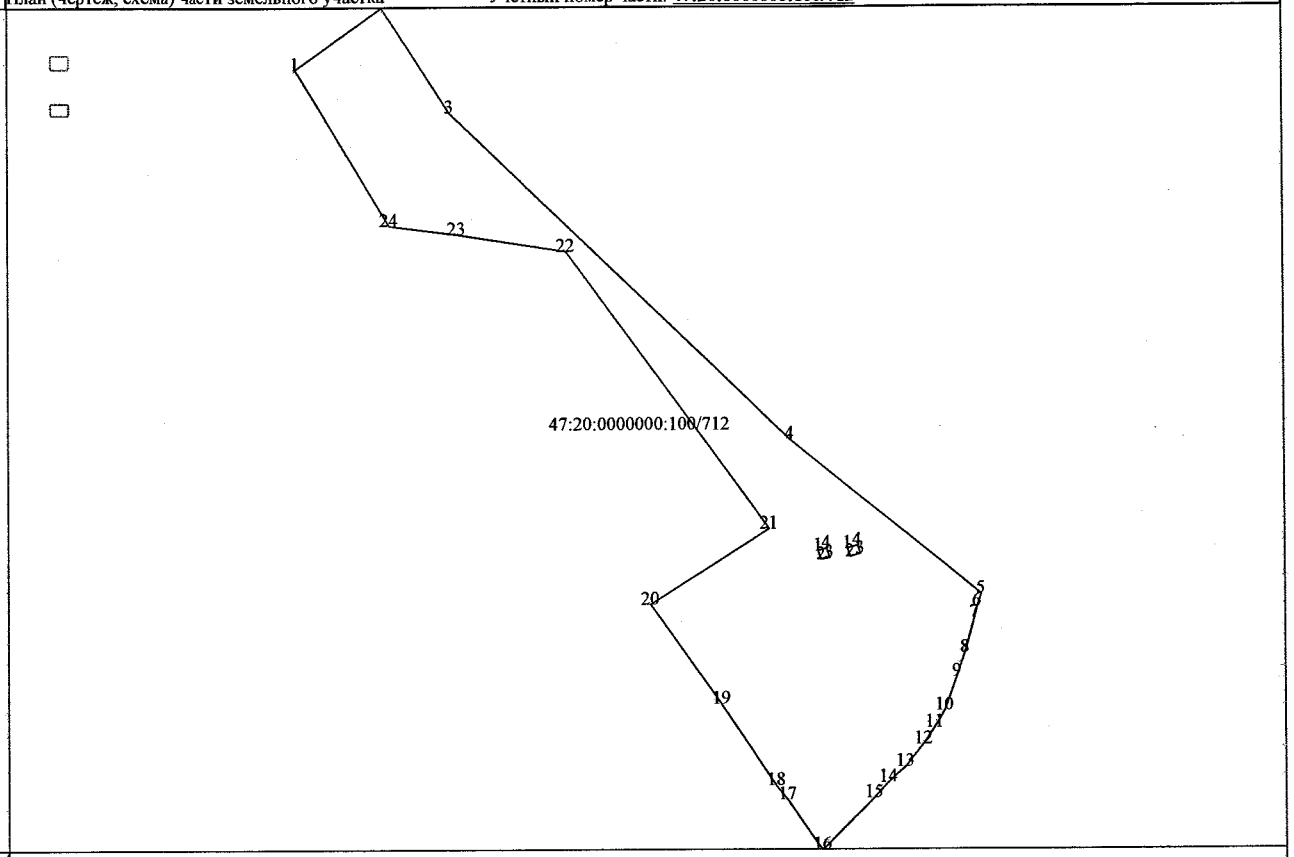


| | |
|---|---|
| 5 | Масштаб — |

(наименование должности) М.П. (подпись) (инициалы, фамилия)

КП.4

**КАДАСТРОВЫЙ ПАСПОРТ ЗЕМЕЛЬНОГО УЧАСТКА**

**"14" октября 2016г. № 99/2016/8555634**

| | | | | | | |
|---|---|---|---|---|---|---|
| 1 | Кадастровый номер: | 47:20:0000000:100 | 2 | Лист № 124 | 3 | Всего листов: 183 |
| 4 | План (чертеж, схема) части земельного участка | Учетный номер части: 47:20:0000000:100/713 | | | | |

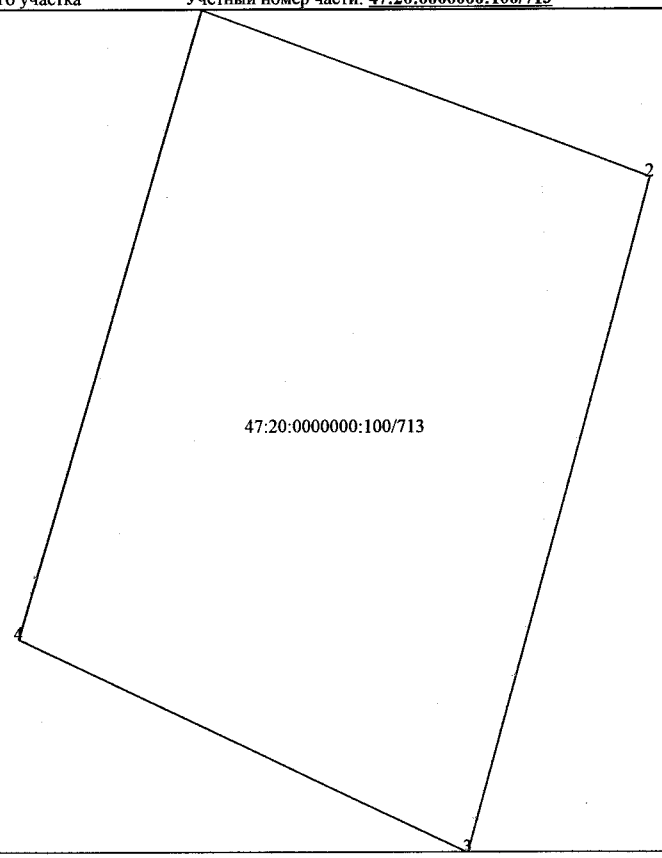


| | |
|---|---|
| 5 | Масштаб — |

(наименование должности) М.П. (подпись) (инициалы, фамилия)

КП.4

**КАДАСТРОВЫЙ ПАСПОРТ ЗЕМЕЛЬНОГО УЧАСТКА**

**"14" октября 2016г. № 99/2016/8555634**

| | | | | | |
|---|---|---|---|---|---|
| 1 | Кадастровый номер: | 47:20:0000000:100 | 2 | Лист № 125 | 3 | Всего листов: 183 |
| 4 | План (чертеж, схема) части земельного участка | Учетный номер части: 47:20:0000000:100/714 | | | |

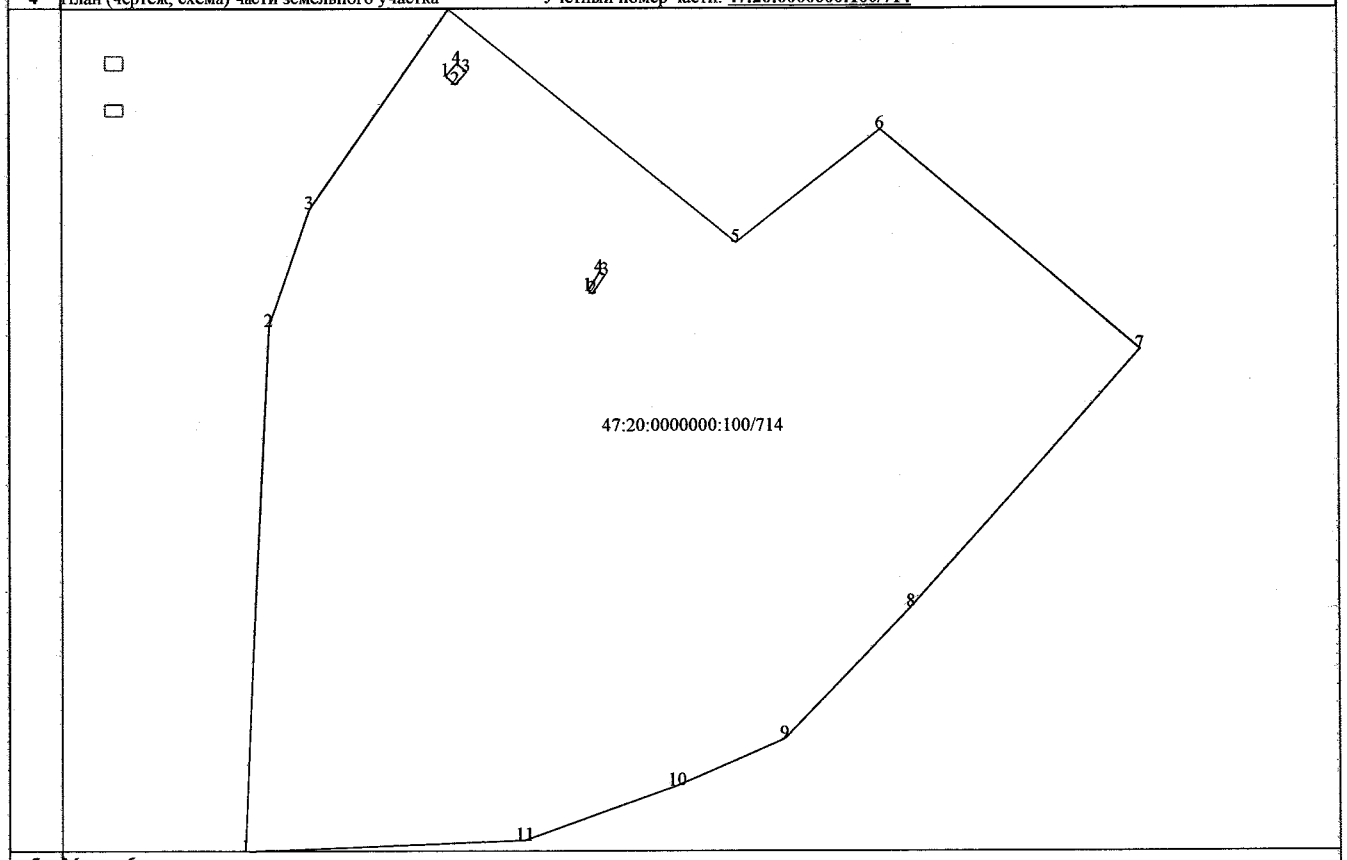


| | |
|---|---|
| 5 | Масштаб — |

(наименование должности) М.П. (подпись) (инициалы, фамилия)

КП.4

**КАДАСТРОВЫЙ ПАСПОРТ ЗЕМЕЛЬНОГО УЧАСТКА**

**"14" октября 2016г. № 99/2016/8555634**

| | | | | | | |
|---|---|---|---|---|---|---|
| 1 | Кадастровый номер: | 47:20:0000000:100 | 2 | Лист № 126 | 3 | Всего листов: 183 |
| 4 | План (чертеж, схема) части земельного участка | Учетный номер части: 47:20:0000000:100/715 | | | | |

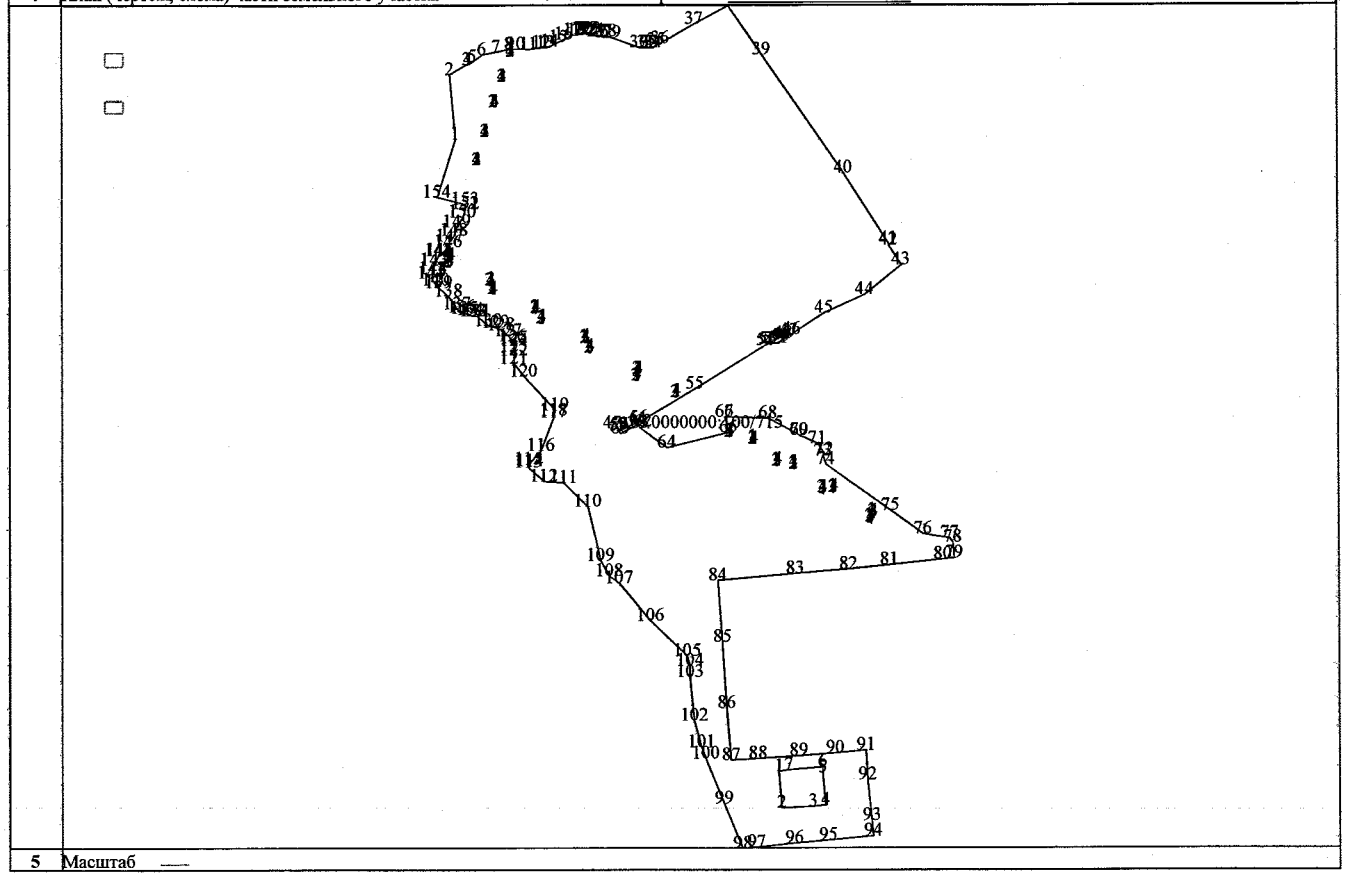

| | |
|---|---|
| 5 | Масштаб — |

(наименование должности) М.П. (подпись) (инициалы, фамилия)

КП.4

**КАДАСТРОВЫЙ ПАСПОРТ ЗЕМЕЛЬНОГО УЧАСТКА**

**"14" октября 2016г. № 99/2016/8555634**

| | | | | | | |
|---|---|---|---|---|---|---|
| 1 | Кадастровый номер: | 47:20:0000000:100 | 2 | Лист № 127 | 3 | Всего листов: 183 |
| 4 | План (чертеж, схема) части земельного участка | Учетный номер части: 47:20:0000000:100/716 | | | | |

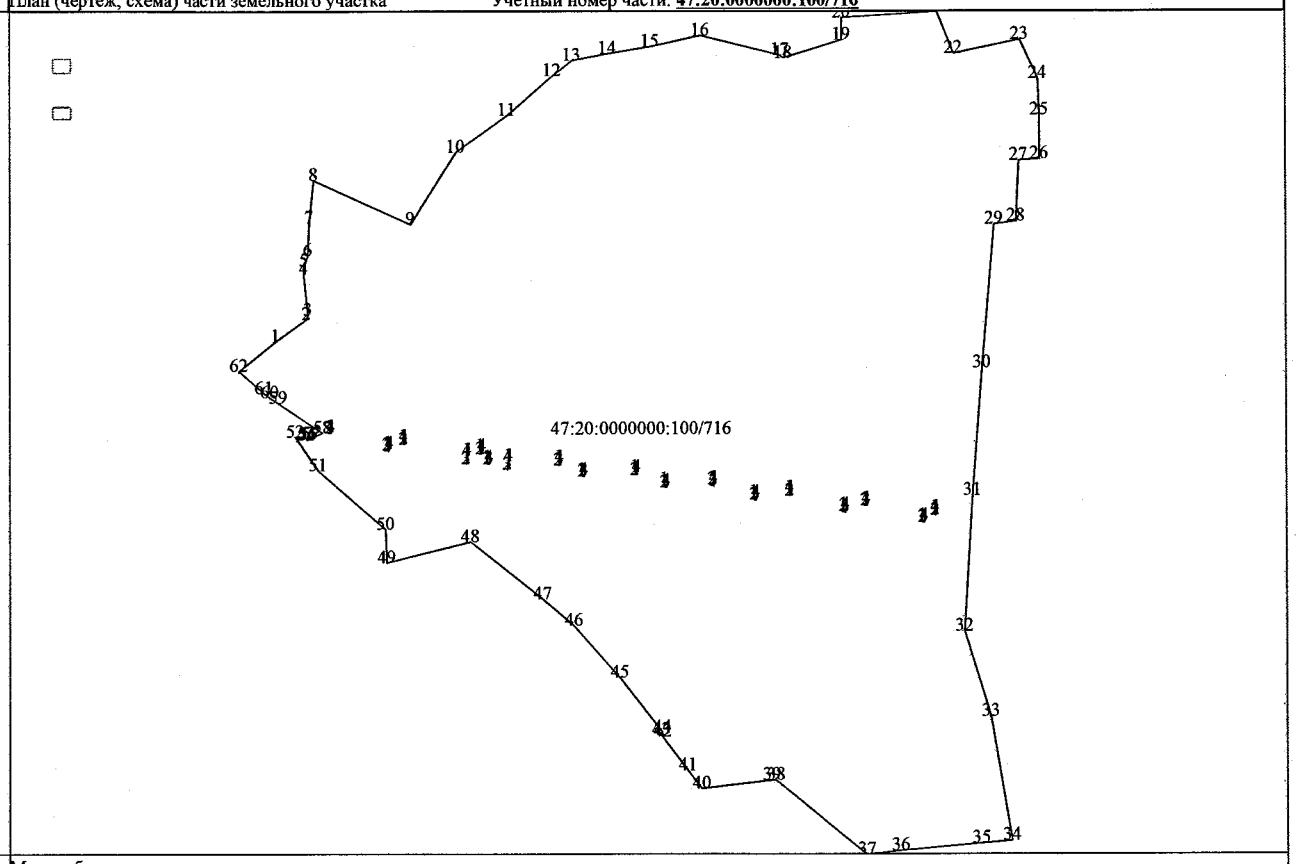


| | |
|---|---|
| 5 | Масштаб — |

(наименование должности) М.П. (подпись) (инициалы, фамилия)

КП.4

**КАДАСТРОВЫЙ ПАСПОРТ ЗЕМЕЛЬНОГО УЧАСТКА**

**"14" октября 2016г. № 99/2016/8555634**

| | | | | | |
|---|---|---|---|---|---|
| 1 | Кадастровый номер: | 47:20:0000000:100 | 2 | Лист № 128 | 3 | Всего листов: 183 |
| 4 | План (чертеж, схема) части земельного участка | Учетный номер части: 47:20:0000000:100/717 | | | |

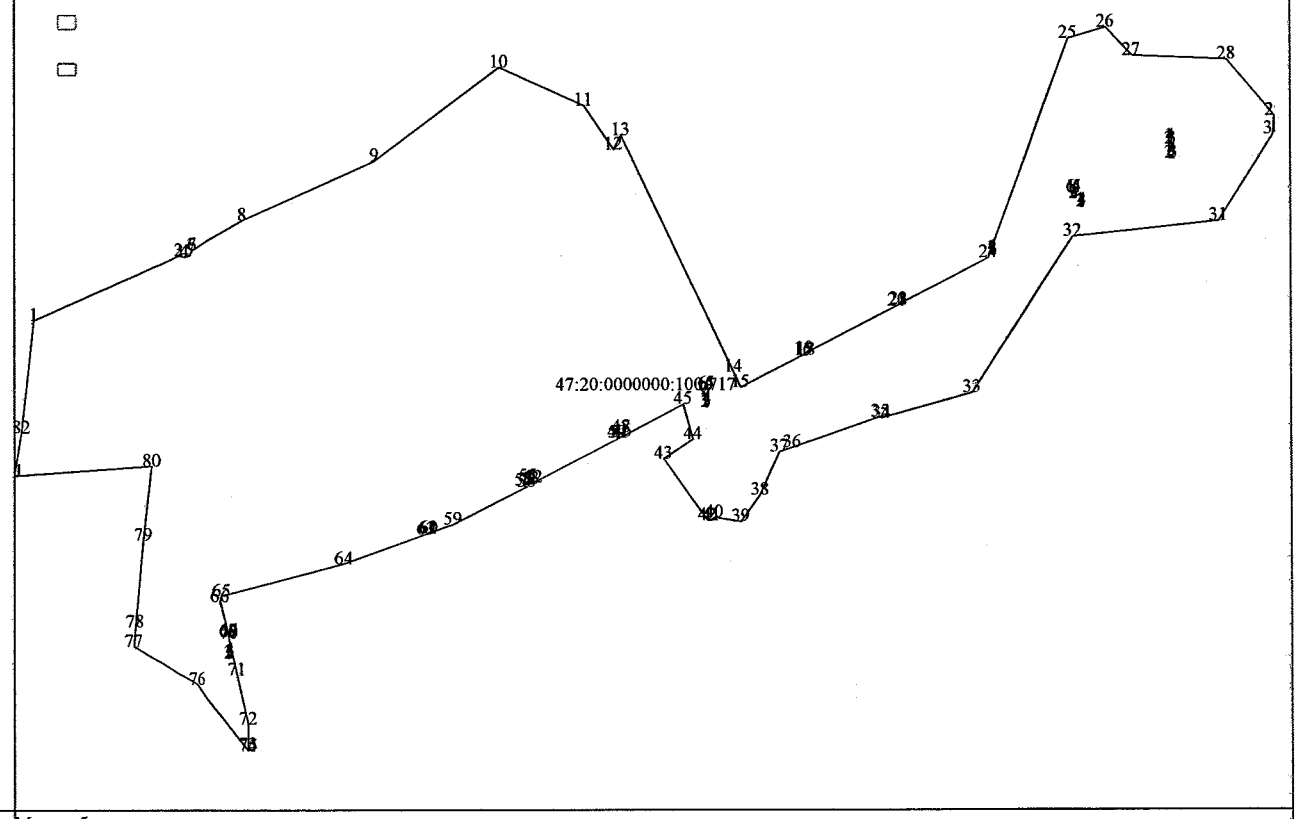


| | |
|---|---|
| 5 | Масштаб — |

(наименование должности) М.П. (подпись) (инициалы, фамилия)

КП.4

**КАДАСТРОВЫЙ ПАСПОРТ ЗЕМЕЛЬНОГО УЧАСТКА**

**"14" октября 2016г. № 99/2016/8555634**

| | | | | | | |
|---|---|---|---|---|---|---|
| 1 | Кадастровый номер: | 47:20:0000000:100 | 2 | Лист № 129 | 3 | Всего листов: 183 |
| 4 | План (чертеж, схема) части земельного участка | Учетный номер части: 47:20:0000000:100/718 | | | | |

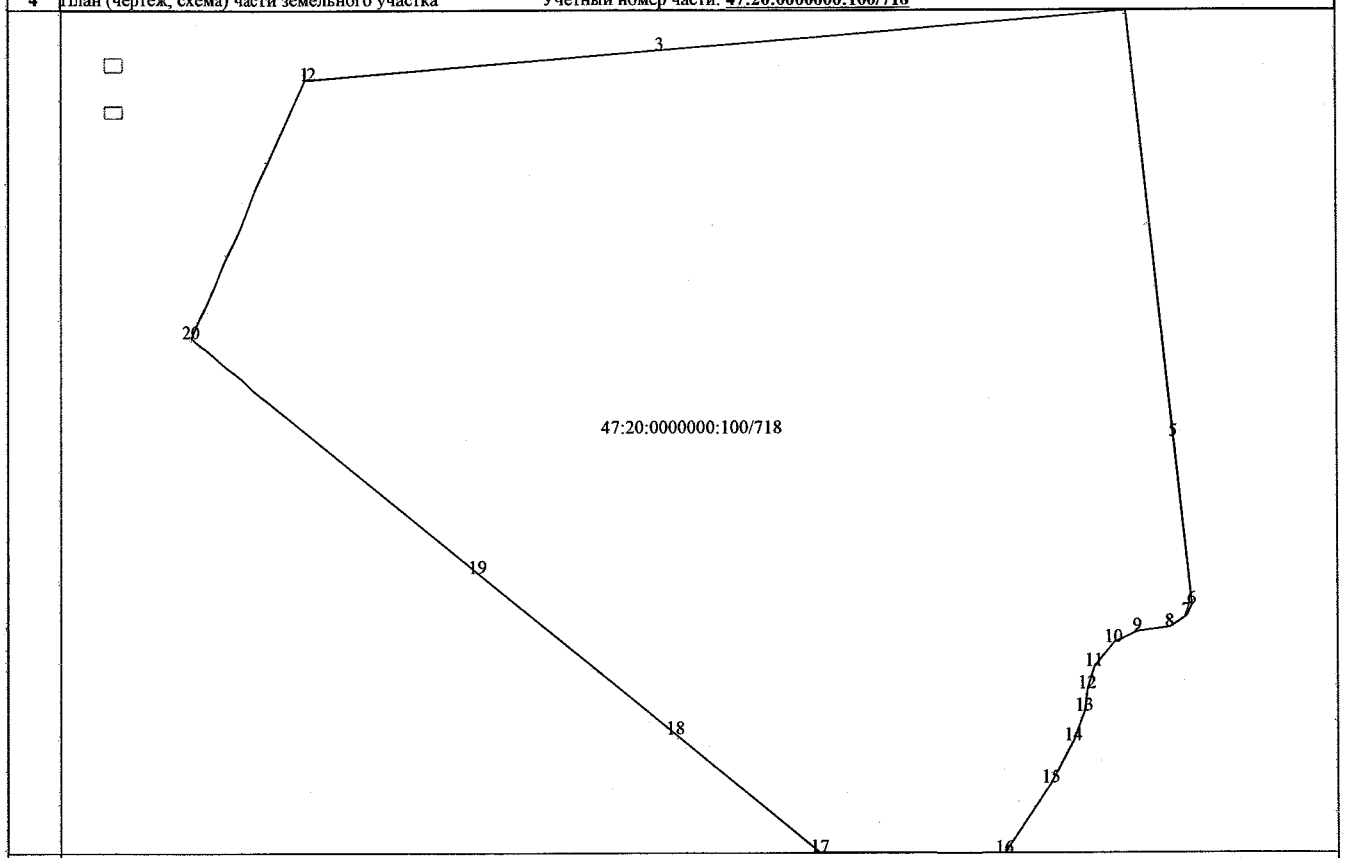


| | |
|---|---|
| 5 | Масштаб — |

(наименование должности) М.П. (подпись) (инициалы, фамилия)

КП.4

**КАДАСТРОВЫЙ ПАСПОРТ ЗЕМЕЛЬНОГО УЧАСТКА**

**"14" октября 2016г. № 99/2016/8555634**

| | | | | | | |
|---|---|---|---|---|---|---|
| 1 | Кадастровый номер: | 47:20:0000000:100 | 2 | Лист № 130 | 3 | Всего листов: 183 |
| 4 | План (чертеж, схема) части земельного участка | Учетный номер части: 47:20:0000000:100/719 | | | | |

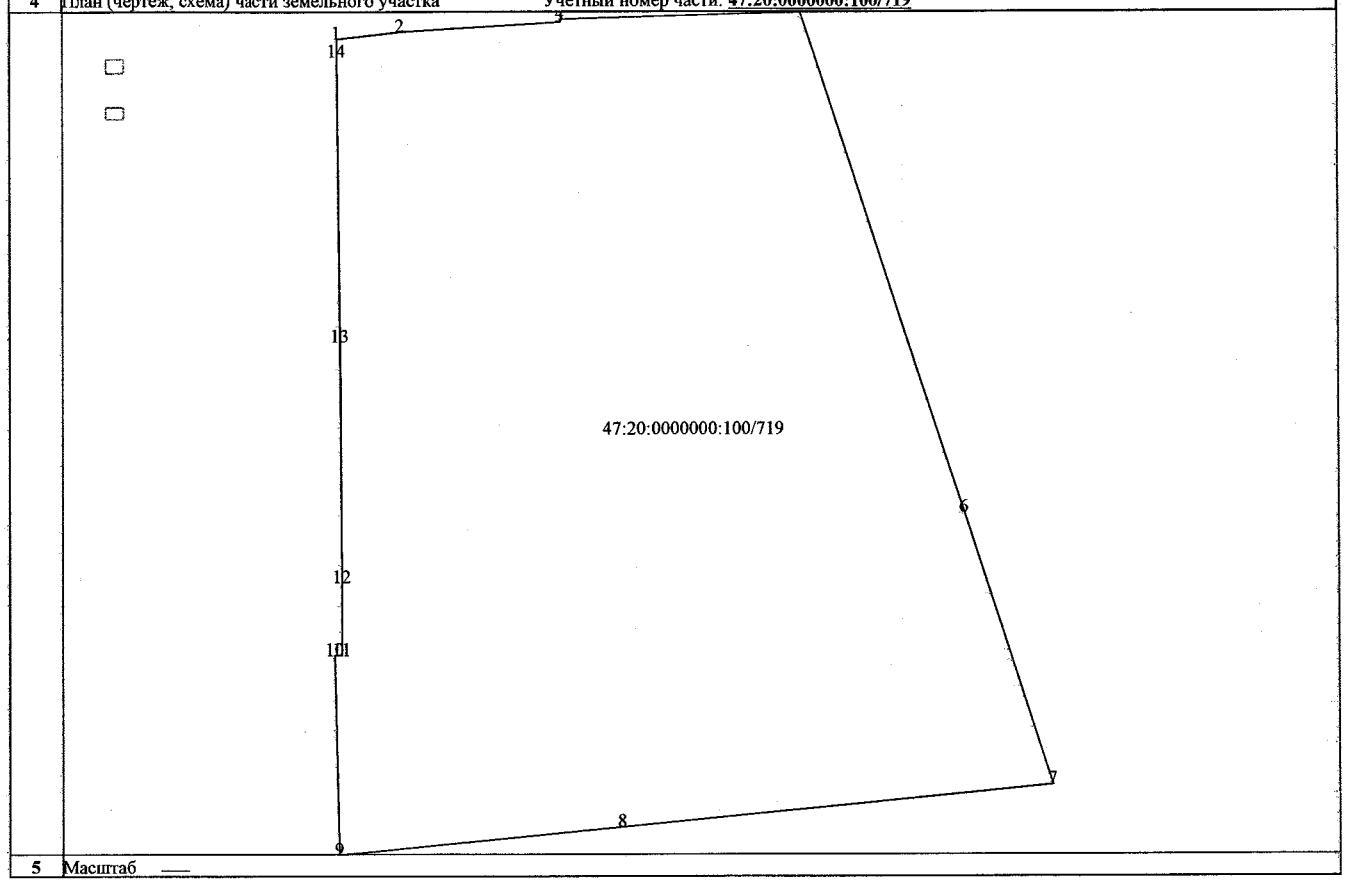


| | |
|---|---|
| 5 | Масштаб — |

(наименование должности) М.П. (подпись) (инициалы, фамилия)

КП.4

**КАДАСТРОВЫЙ ПАСПОРТ ЗЕМЕЛЬНОГО УЧАСТКА**

**"14" октября 2016г. № 99/2016/8555634**

| | | | | | | |
|---|---|---|---|---|---|---|
| 1 | Кадастровый номер: | 47:20:0000000:100 | 2 | Лист № 131 | 3 | Всего листов: 183 |
| 4 | План (чертеж, схема) части земельного участка | Учетный номер части: 47:20:0000000:100/720 | | | | |

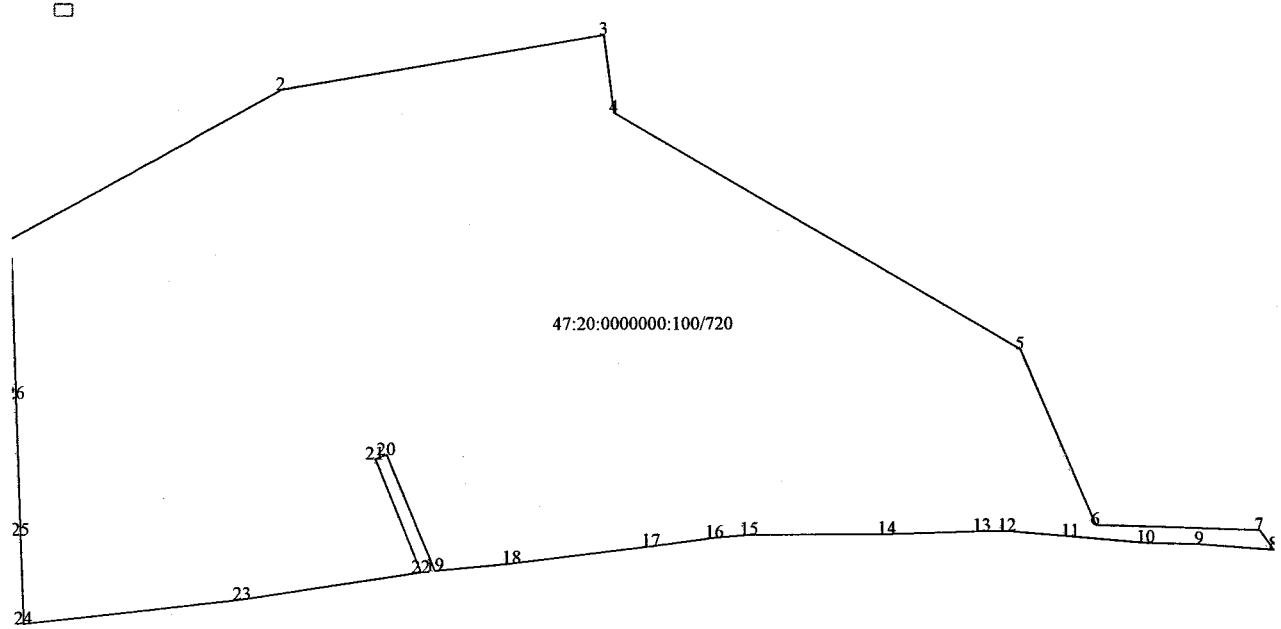


| | |
|---|---|
| 5 | Масштаб — |

(наименование должности) М.П. (подпись) (инициалы, фамилия)

КП.4

**КАДАСТРОВЫЙ ПАСПОРТ ЗЕМЕЛЬНОГО УЧАСТКА**

**"14" октября 2016г. № 99/2016/8555634**

| | | | | | | |
|---|---|---|---|---|---|---|
| 1 | Кадастровый номер: | 47:20:0000000:100 | 2 | Лист № 132 | 3 | Всего листов: 183 |
| 4 | План (чертеж, схема) части земельного участка | Учетный номер части: 47:20:0000000:100/721 | | | | |

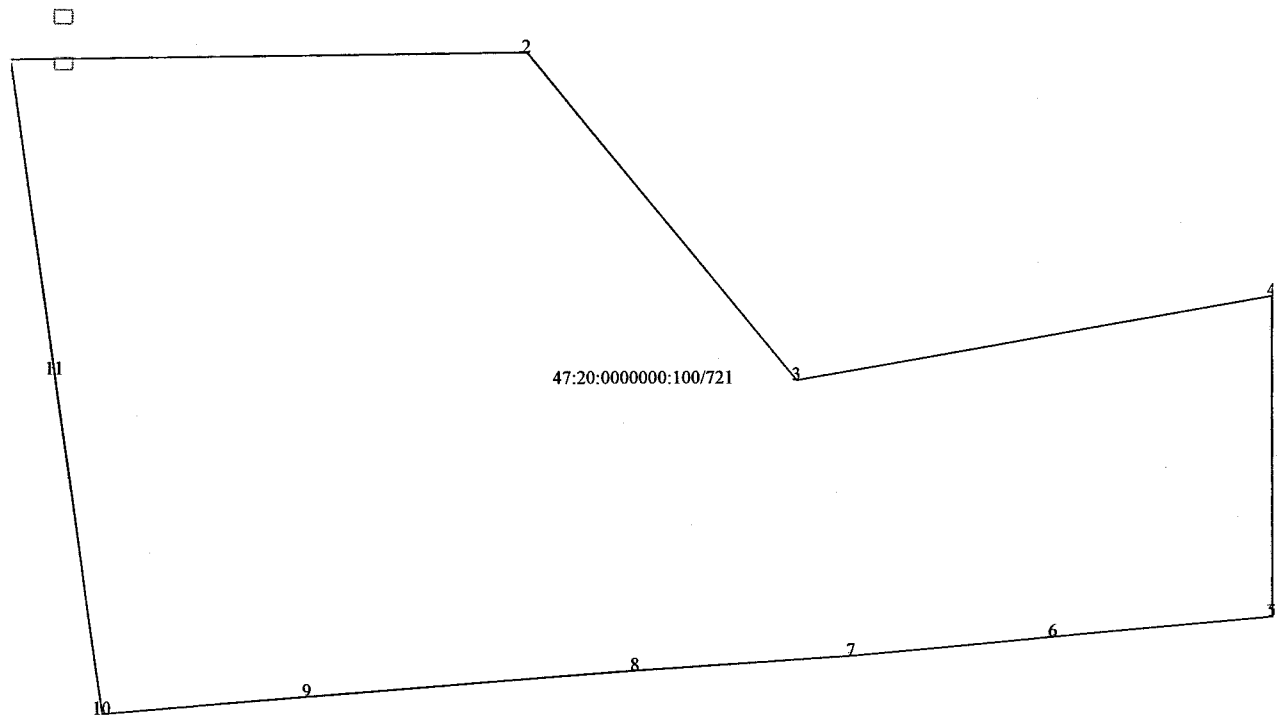


| | |
|---|---|
| 5 | Масштаб — |

(наименование должности) М.П. (подпись) (инициалы, фамилия)

КП.4

**КАДАСТРОВЫЙ ПАСПОРТ ЗЕМЕЛЬНОГО УЧАСТКА**

**"14" октября 2016г. № 99/2016/8555634**

| | | | | | | |
|---|---|---|---|---|---|---|
| 1 | Кадастровый номер: | 47:20:0000000:100 | 2 | Лист № 133 | 3 | Всего листов: 183 |
| 4 | План (чертеж, схема) части земельного участка | Учетный номер части: 47:20:0000000:100/722 | | | | |

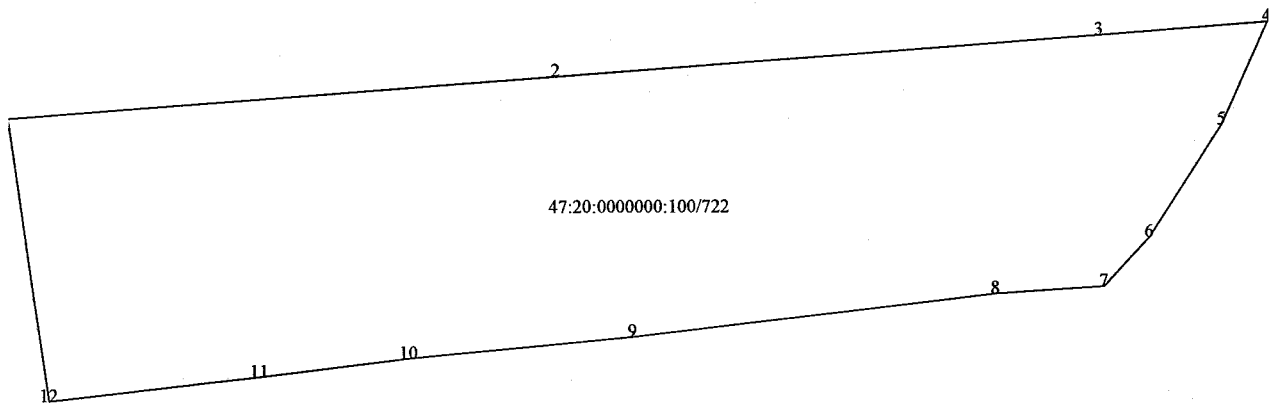


5 Масштаб —

(наименование должности) М.П. (подпись) (инициалы, фамилия)

КП.4

**КАДАСТРОВЫЙ ПАСПОРТ ЗЕМЕЛЬНОГО УЧАСТКА**

**"14" октября 2016г. № 99/2016/8555634**

| | | | | | |
|---|---|---|---|---|---|
| 1 | Кадастровый номер: | 47:20:0000000:100 | 2 | Лист № 134 | 3 | Всего листов: 183 |
| 4 | План (чертеж, схема) части земельного участка | Учетный номер части: 47:20:0000000:100/723 | | | |

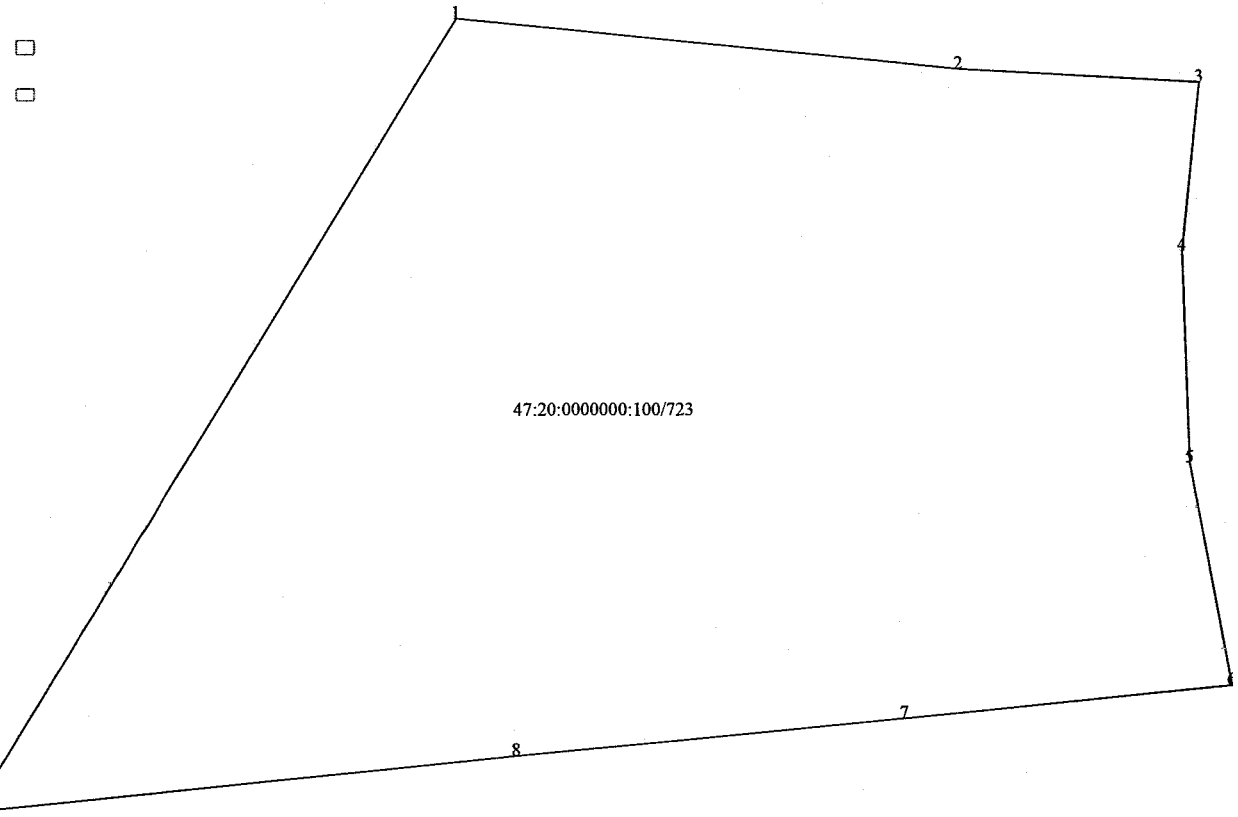


5 Масштаб —

(наименование должности) М.П. (подпись) (инициалы, фамилия)

КП.4

**КАДАСТРОВЫЙ ПАСПОРТ ЗЕМЕЛЬНОГО УЧАСТКА**

**"14" октября 2016г. № 99/2016/8555634**

| | | | | | | |
|---|---|---|---|---|---|---|
| 1 | Кадастровый номер: | 47:20:0000000:100 | 2 | Лист № 135 | 3 | Всего листов: 183 |
| 4 | План (чертеж, схема) части земельного участка | Учетный номер части: 47:20:0000000:100/724 | | | | |

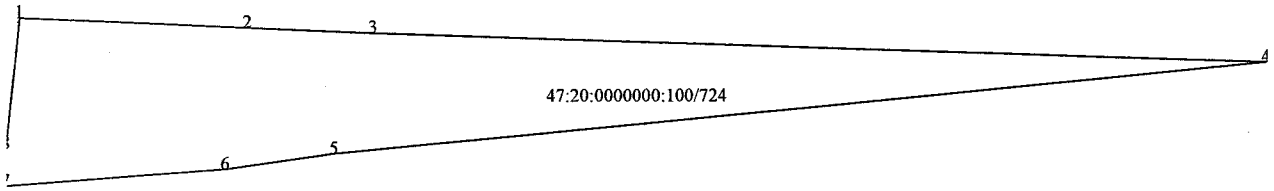


5 Масштаб —

(наименование должности) М.П. (подпись) (инициалы, фамилия)

КП.4

**КАДАСТРОВЫЙ ПАСПОРТ ЗЕМЕЛЬНОГО УЧАСТКА**

**"14" октября 2016г. № 99/2016/8555634**

| | | | | | | |
|---|---|---|---|---|---|---|
| 1 | Кадастровый номер: | 47:20:0000000:100 | 2 | Лист № 136 | 3 | Всего листов: 183 |
| 4 | План (чертеж, схема) части земельного участка | Учетный номер части: 47:20:0000000:100/725 | | | | |

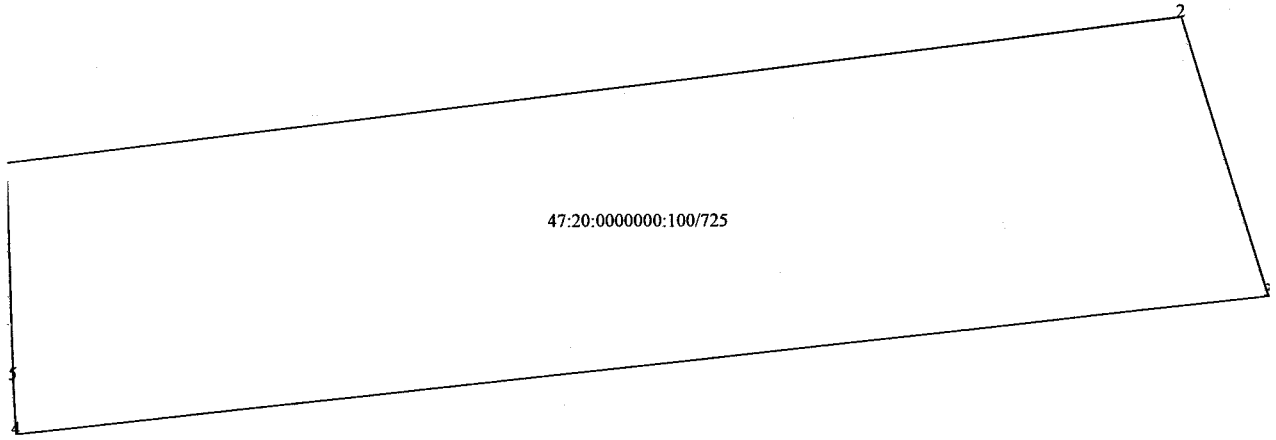


5 Масштаб —

(наименование должности) М.П. (подпись) (инициалы, фамилия)

КП.4

**КАДАСТРОВЫЙ ПАСПОРТ ЗЕМЕЛЬНОГО УЧАСТКА**

**"14" октября 2016г. № 99/2016/8555634**

| | | | | | | |
|---|---|---|---|---|---|---|
| 1 | Кадастровый номер: | 47:20:0000000:100 | 2 | Лист № 137 | 3 | Всего листов: 183 |
| 4 | План (чертеж, схема) части земельного участка | Учетный номер части: 47:20:0000000:100/726 | | | | |

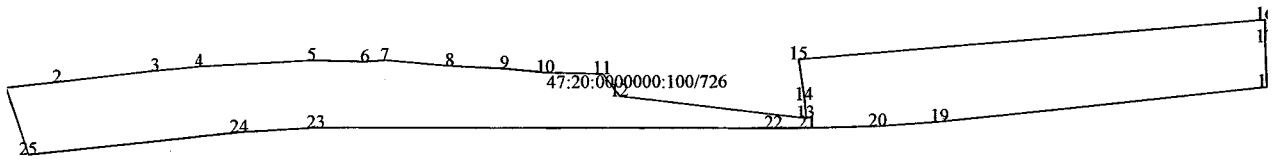


5 Масштаб —

(наименование должности) М.П. (подпись) (инициалы, фамилия)

КП.4

**КАДАСТРОВЫЙ ПАСПОРТ ЗЕМЕЛЬНОГО УЧАСТКА**

**"14" октября 2016г. № 99/2016/8555634**

| | | | | | | |
|---|---|---|---|---|---|---|
| 1 | Кадастровый номер: | 47:20:0000000:100 | 2 | Лист № 138 | 3 | Всего листов: 183 |
| 4 | План (чертеж, схема) части земельного участка | Учетный номер части: 47:20:0000000:100/727 | | | | |

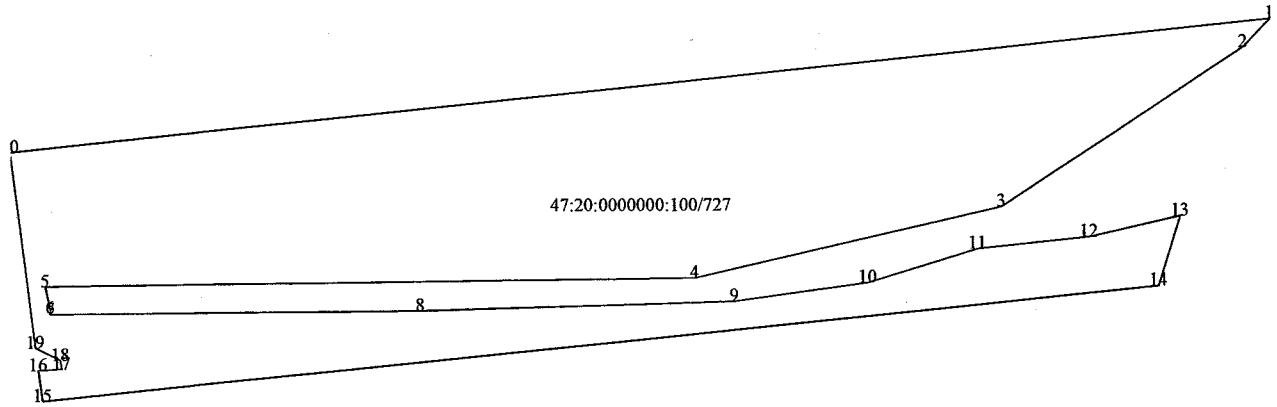


5 Масштаб —

(наименование должности) М.П. (подпись) (инициалы, фамилия)

КП.4

**КАДАСТРОВЫЙ ПАСПОРТ ЗЕМЕЛЬНОГО УЧАСТКА**

**"14" октября 2016г. № 99/2016/8555634**

| | | | | | | |
|---|---|---|---|---|---|---|
| 1 | Кадастровый номер: | **47:20:0000000:100** | 2 | Лист № 139 | 3 | Всего листов: 183 |
| 4 | План (чертеж, схема) части земельного участка | Учетный номер части: **47:20:0000000:100/728** | | | | |

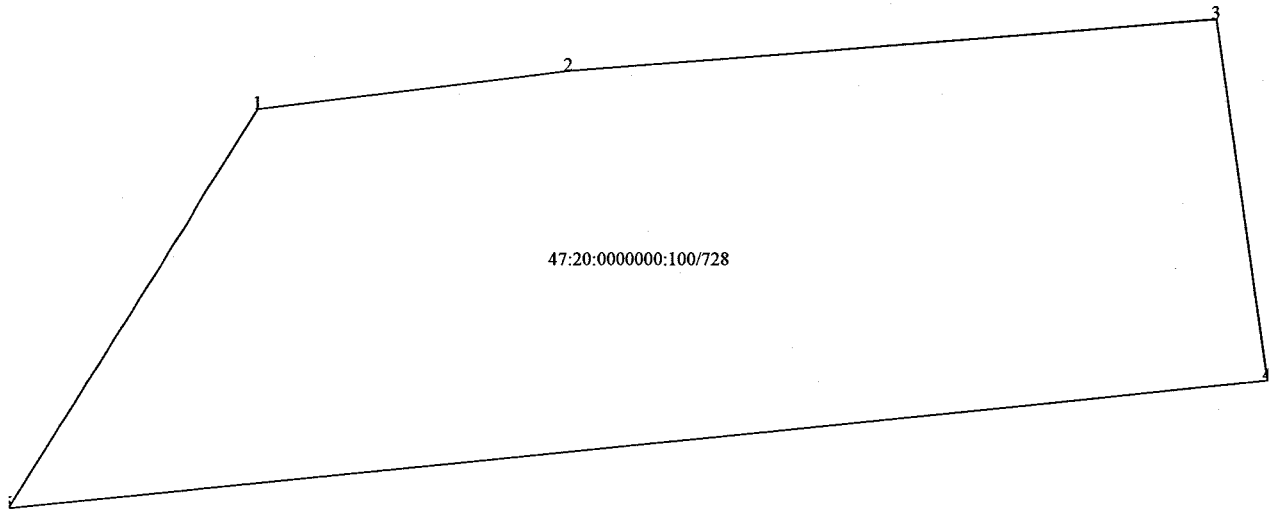


5 Масштаб —

(наименование должности) М.П. (подпись) (инициалы, фамилия)

КП.4

**КАДАСТРОВЫЙ ПАСПОРТ ЗЕМЕЛЬНОГО УЧАСТКА**

**"14" октября 2016г. № 99/2016/8555634**

| | | | | | | |
|---|---|---|---|---|---|---|
| 1 | Кадастровый номер: | 47:20:0000000:100 | 2 | Лист № 140 | 3 | Всего листов: 183 |
| 4 | План (чертеж, схема) части земельного участка | Учетный номер части: 47:20:0000000:100/729 | | | | |

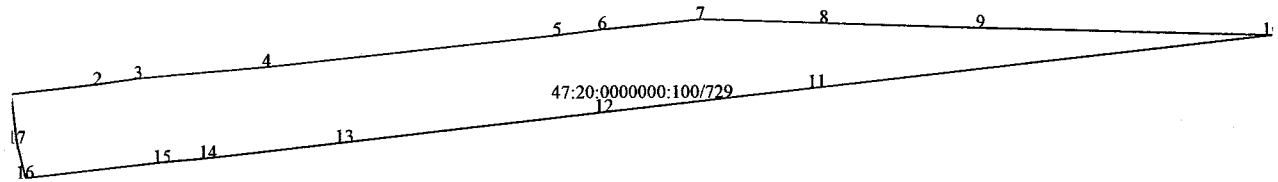


| | |
|---|---|
| 5 | Масштаб — |

(наименование должности) М.П. (подпись) (инициалы, фамилия)

КП.4

**КАДАСТРОВЫЙ ПАСПОРТ ЗЕМЕЛЬНОГО УЧАСТКА**

**"14" октября 2016г. № 99/2016/8555634**

| | | | | | | |
|---|---|---|---|---|---|---|
| 1 | Кадастровый номер: | 47:20:0000000:100 | 2 | Лист № 141 | 3 | Всего листов: 183 |
| 4 | План (чертеж, схема) части земельного участка | Учетный номер части: 47:20:0000000:100/730 | | | | |

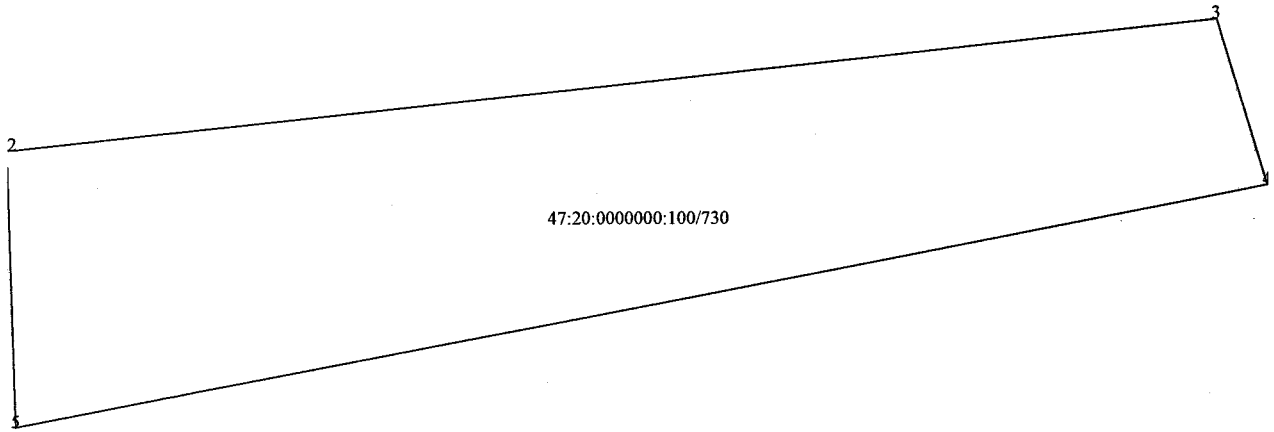


5 Масштаб —

(наименование должности) М.П. (подпись) (инициалы, фамилия)

КП.4

**КАДАСТРОВЫЙ ПАСПОРТ ЗЕМЕЛЬНОГО УЧАСТКА**

**"14" октября 2016г. № 99/2016/8555634**

| | | | | | | |
|---|---|---|---|---|---|---|
| 1 | Кадастровый номер: | 47:20:0000000:100 | 2 | Лист № 142 | 3 | Всего листов: 183 |
| 4 | План (чертеж, схема) части земельного участка | Учетный номер части: 47:20:0000000:100/731 | | | | |

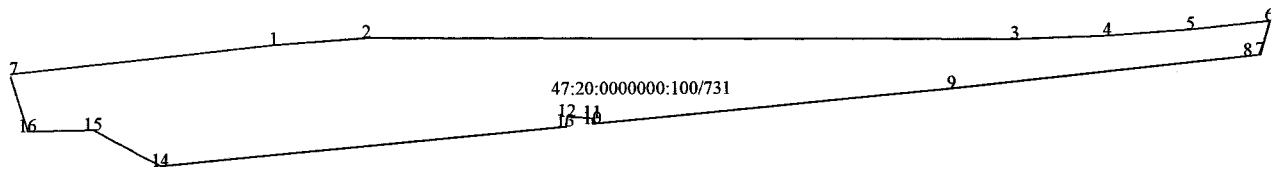


| | |
|---|---|
| 5 | Масштаб — |

(наименование должности) М.П. (подпись) (инициалы, фамилия)

КП.4

**КАДАСТРОВЫЙ ПАСПОРТ ЗЕМЕЛЬНОГО УЧАСТКА**

**"14" октября 2016г. № 99/2016/8555634**

| | | | | | |
|---|---|---|---|---|---|
| 1 | Кадастровый номер: | 47:20:0000000:100 | 2 | Лист № 143 | 3 | Всего листов: 183 |
| 4 | План (чертеж, схема) части земельного участка | Учетный номер части: 47:20:0000000:100/732 | | | |

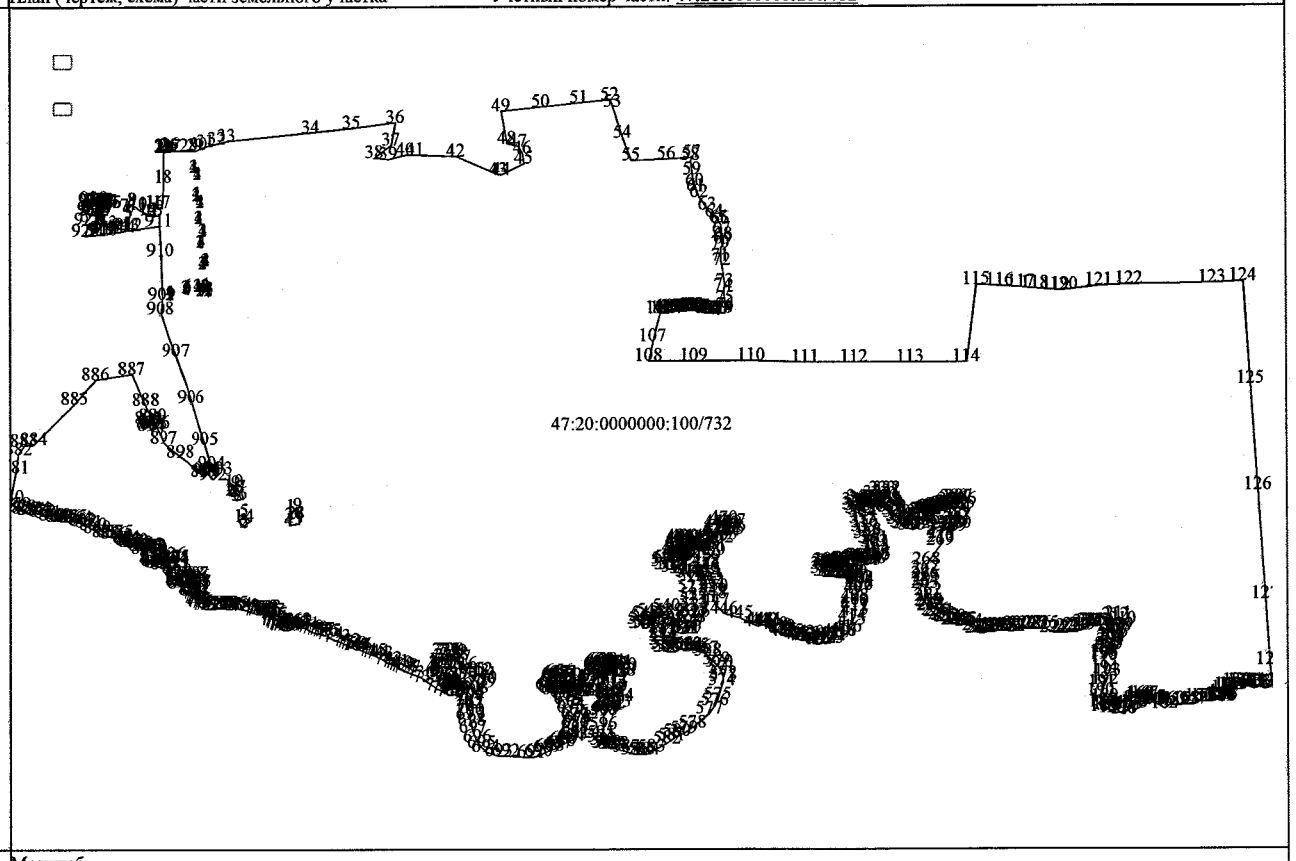


| | |
|---|---|
| 5 | Масштаб — |

(наименование должности) М.П. (подпись) (инициалы, фамилия)

КП.4

**КАДАСТРОВЫЙ ПАСПОРТ ЗЕМЕЛЬНОГО УЧАСТКА**

**"14" октября 2016г. № 99/2016/8555634**

| | | | | | |
|---|---|---|---|---|---|
| 1 | Кадастровый номер: | 47:20:0000000:100 | 2 | Лист № 144 | 3 | Всего листов: 183 |
| 4 | План (чертеж, схема) части земельного участка | Учетный номер части: 47:20:0000000:100/733 | | | |

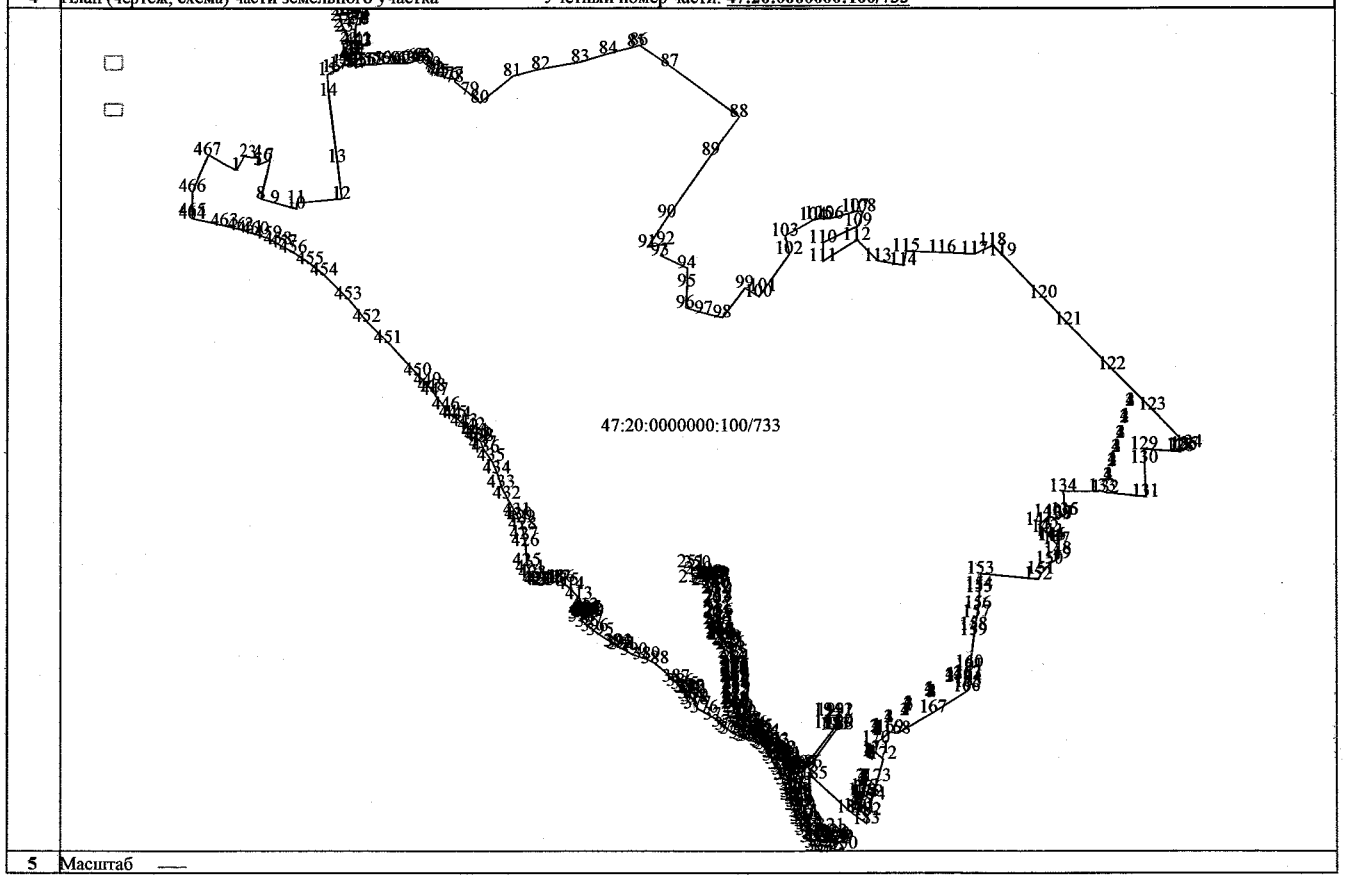


| | |
|---|---|
| 5 | Масштаб — |

(наименование должности) М.П. (подпись) (инициалы, фамилия)

КП.4

**КАДАСТРОВЫЙ ПАСПОРТ ЗЕМЕЛЬНОГО УЧАСТКА**

**"14" октября 2016г. № 99/2016/8555634**

| | | | | | | |
|---|---|---|---|---|---|---|
| 1 | Кадастровый номер: | 47:20:0000000:100 | 2 | Лист № 145 | 3 | Всего листов: 183 |
| 4 | План (чертеж, схема) части земельного участка | Учетный номер части: 47:20:0000000:100/734 | | | | |

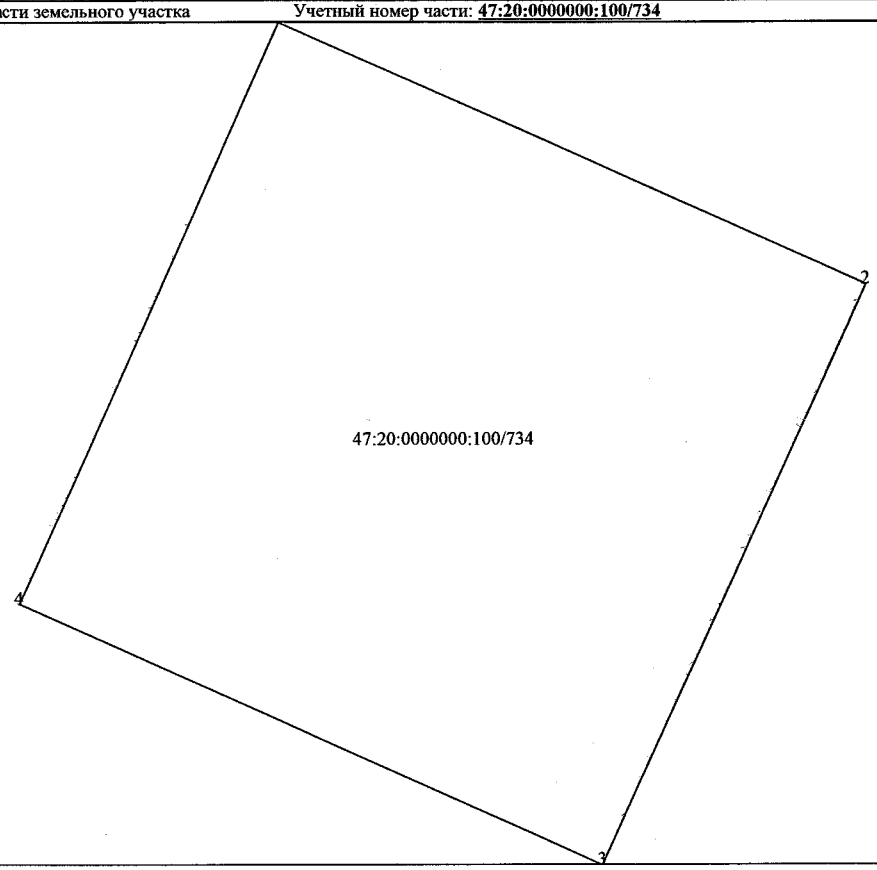


| | |
|---|---|
| 5 | Масштаб — |

(наименование должности) М.П. (подпись) (инициалы, фамилия)

КП.4

**КАДАСТРОВЫЙ ПАСПОРТ ЗЕМЕЛЬНОГО УЧАСТКА**

**"14" октября 2016г. № 99/2016/8555634**

| | | | | | | |
|---|---|---|---|---|---|---|
| 1 | Кадастровый номер: | 47:20:0000000:100 | 2 | Лист № 146 | 3 | Всего листов: 183 |
| 4 | План (чертеж, схема) части земельного участка | Учетный номер части: 47:20:0000000:100/735 | | | | |

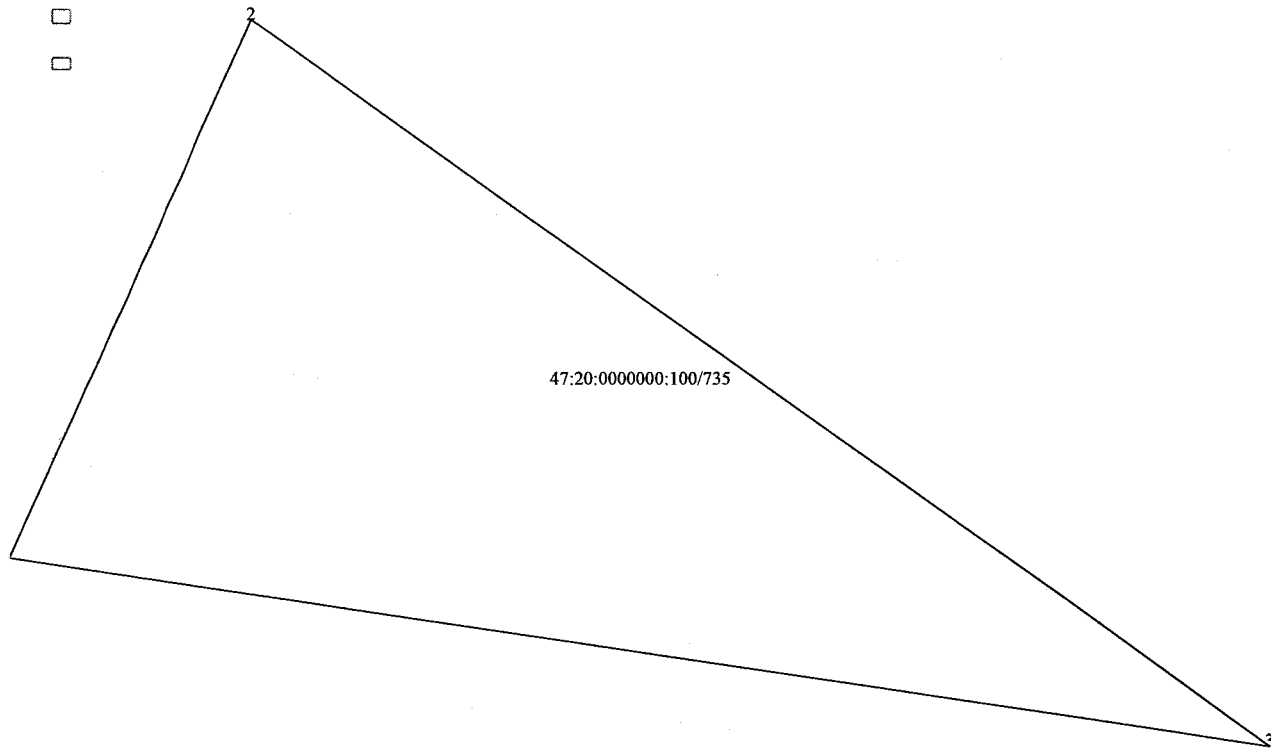


5 Масштаб —

(наименование должности) М.П. (подпись) (инициалы, фамилия)

КП.4

**КАДАСТРОВЫЙ ПАСПОРТ ЗЕМЕЛЬНОГО УЧАСТКА**

**"14" октября 2016г. № 99/2016/8555634**

| | | | | | | |
|---|---|---|---|---|---|---|
| 1 | Кадастровый номер: | 47:20:0000000:100 | 2 | Лист № 147 | 3 | Всего листов: 183 |
| 4 | План (чертеж, схема) части земельного участка | Учетный номер части: 47:20:0000000:100/736 | | | | |

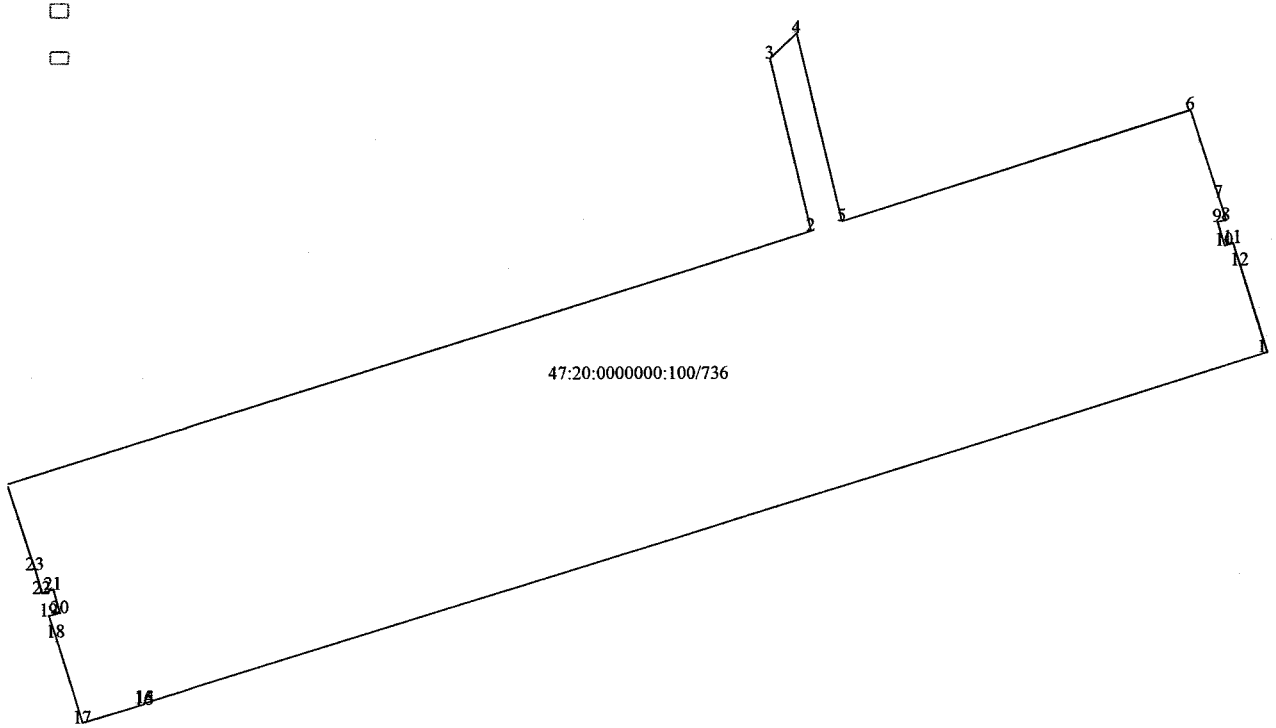


5 Масштаб —

(наименование должности) М.П. (подпись) (инициалы, фамилия)

КП.4

**КАДАСТРОВЫЙ ПАСПОРТ ЗЕМЕЛЬНОГО УЧАСТКА**

**"14" октября 2016г. № 99/2016/8555634**

| | | | | | |
|---|---|---|---|---|---|
| 1 | Кадастровый номер: | 47:20:0000000:100 | 2 | Лист № 148 | 3 | Всего листов: 183 |
| 4 | План (чертеж, схема) части земельного участка | Учетный номер части: 47:20:0000000:100/737 | | | |

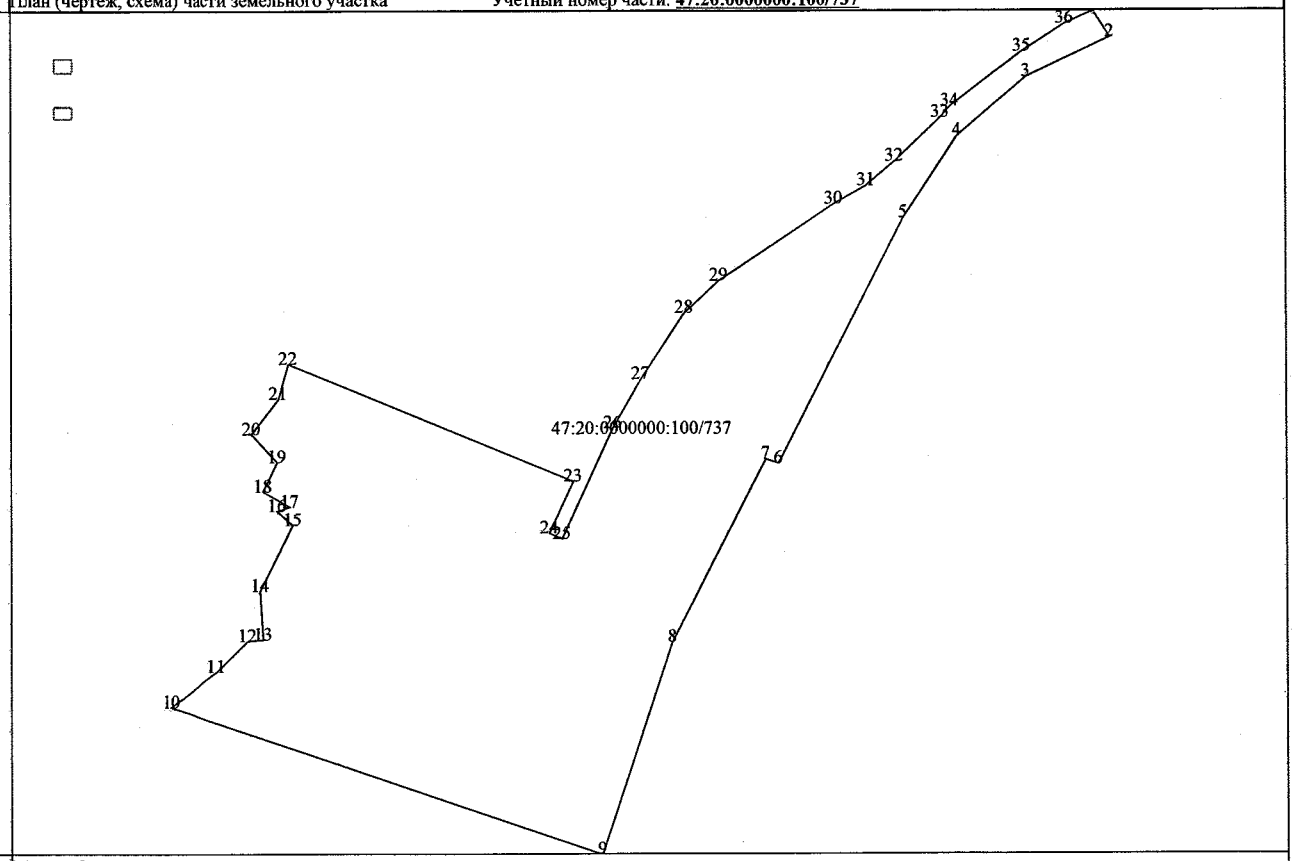


| | |
|---|---|
| 5 | Масштаб — |

(наименование должности) М.П. (подпись) (инициалы, фамилия)

КП.4

**КАДАСТРОВЫЙ ПАСПОРТ ЗЕМЕЛЬНОГО УЧАСТКА**

**"14" октября 2016г. № 99/2016/8555634**

| | | | | | | |
|---|---|---|---|---|---|---|
| 1 | Кадастровый номер: | 47:20:0000000:100 | 2 | Лист № 149 | 3 | Всего листов: 183 |
| 4 | План (чертеж, схема) части земельного участка | Учетный номер части: 47:20:0000000:100/738 | | | | |

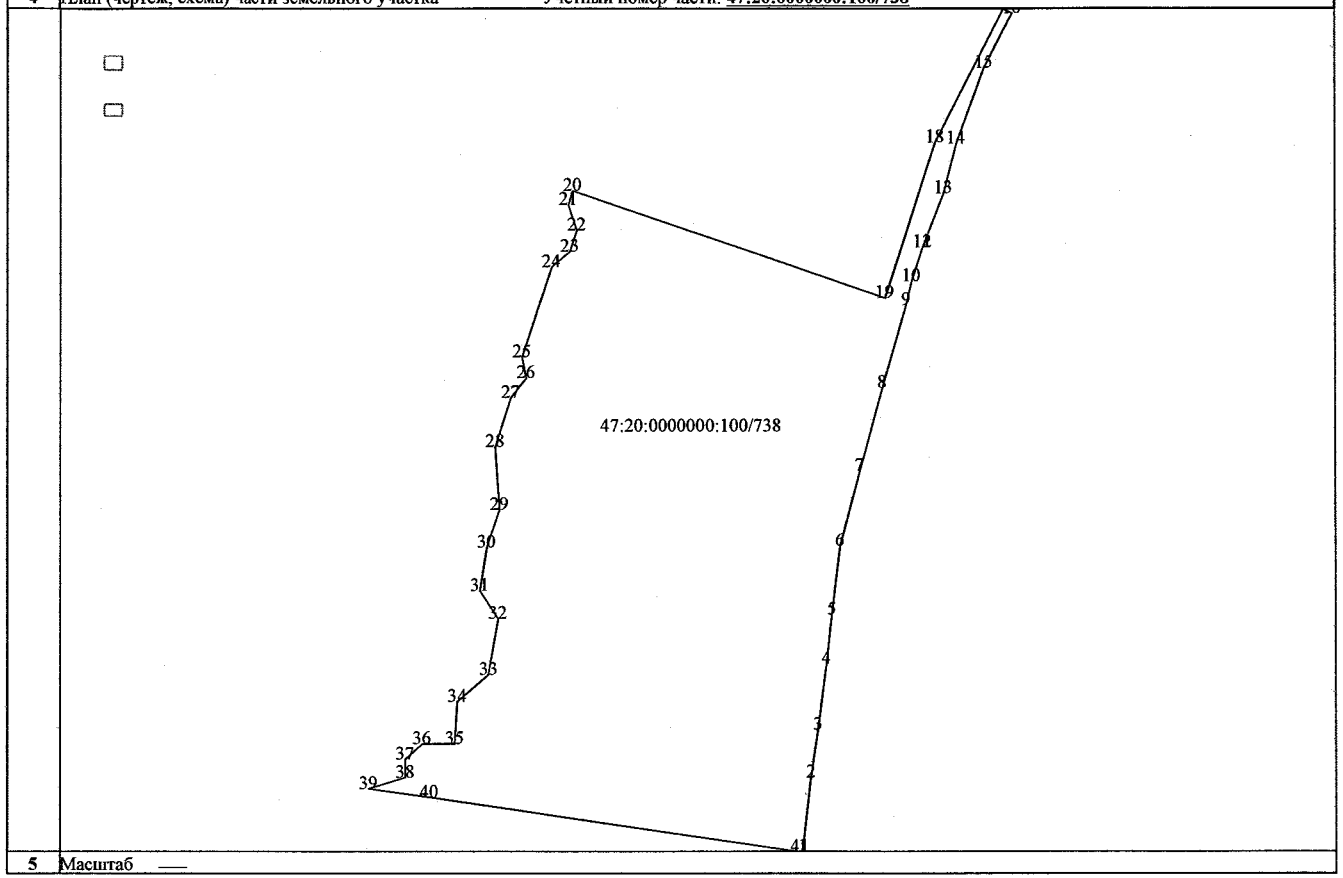


| | |
|---|---|
| 5 | Масштаб — |

(наименование должности) М.П. (подпись) (инициалы, фамилия)

КП.4

**КАДАСТРОВЫЙ ПАСПОРТ ЗЕМЕЛЬНОГО УЧАСТКА**

"14" октября 2016г. № 99/2016/8555634

| | | | | | | |
|---|---|---|---|---|---|---|
| 1 | Кадастровый номер: | 47:20:0000000:100 | 2 | Лист № 150 | 3 | Всего листов: 183 |
| 4 | План (чертеж, схема) части земельного участка | Учетный номер части: 47:20:0000000:100/739 | | | | |

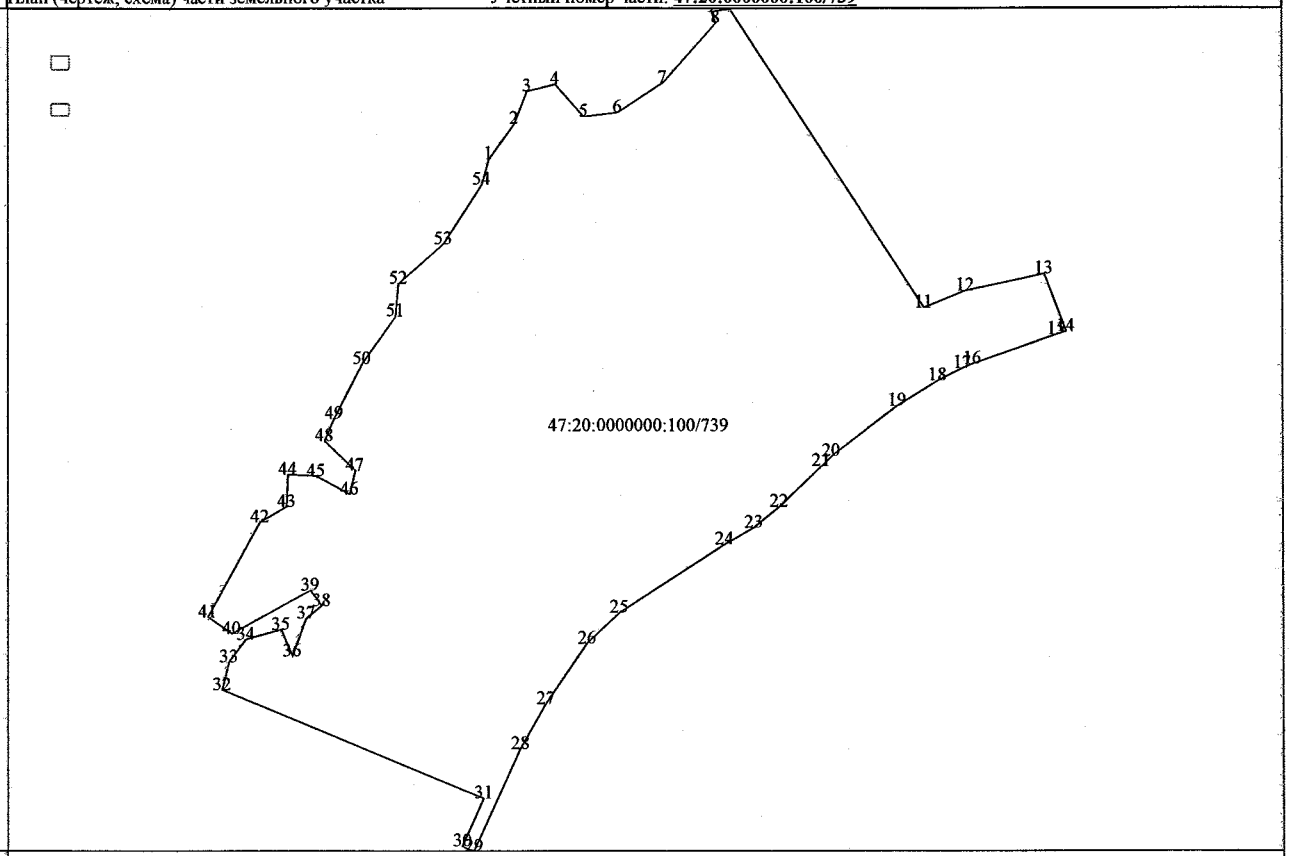


| | |
|---|---|
| 5 | Масштаб — |

(наименование должности) М.П. (подпись) (инициалы, фамилия)

КП.4

**КАДАСТРОВЫЙ ПАСПОРТ ЗЕМЕЛЬНОГО УЧАСТКА**

**"14" октября 2016г. № 99/2016/8555634**

| | | | | | | |
|---|---|---|---|---|---|---|
| 1 | Кадастровый номер: | 47:20:0000000:100 | 2 | Лист № 151 | 3 | Всего листов: 183 |
| 4 | План (чертеж, схема) части земельного участка | Учетный номер части: 47:20:0000000:100/740 | | | | |

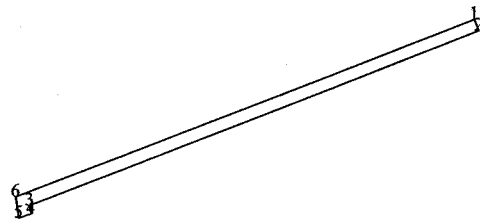

47:20:0000000:100/740

5 Масштаб —

(наименование должности) М.П. (подпись) (инициалы, фамилия)

КП.4

**КАДАСТРОВЫЙ ПАСПОРТ ЗЕМЕЛЬНОГО УЧАСТКА**

**"14" октября 2016г. № 99/2016/8555634**

| | | | | | | |
|---|---|---|---|---|---|---|
| 1 | Кадастровый номер: | 47:20:0000000:100 | 2 | Лист № 152 | 3 | Всего листов: 183 |
| 4 | План (чертеж, схема) части земельного участка | Учетный номер части: 47:20:0000000:100/741 | | | | |

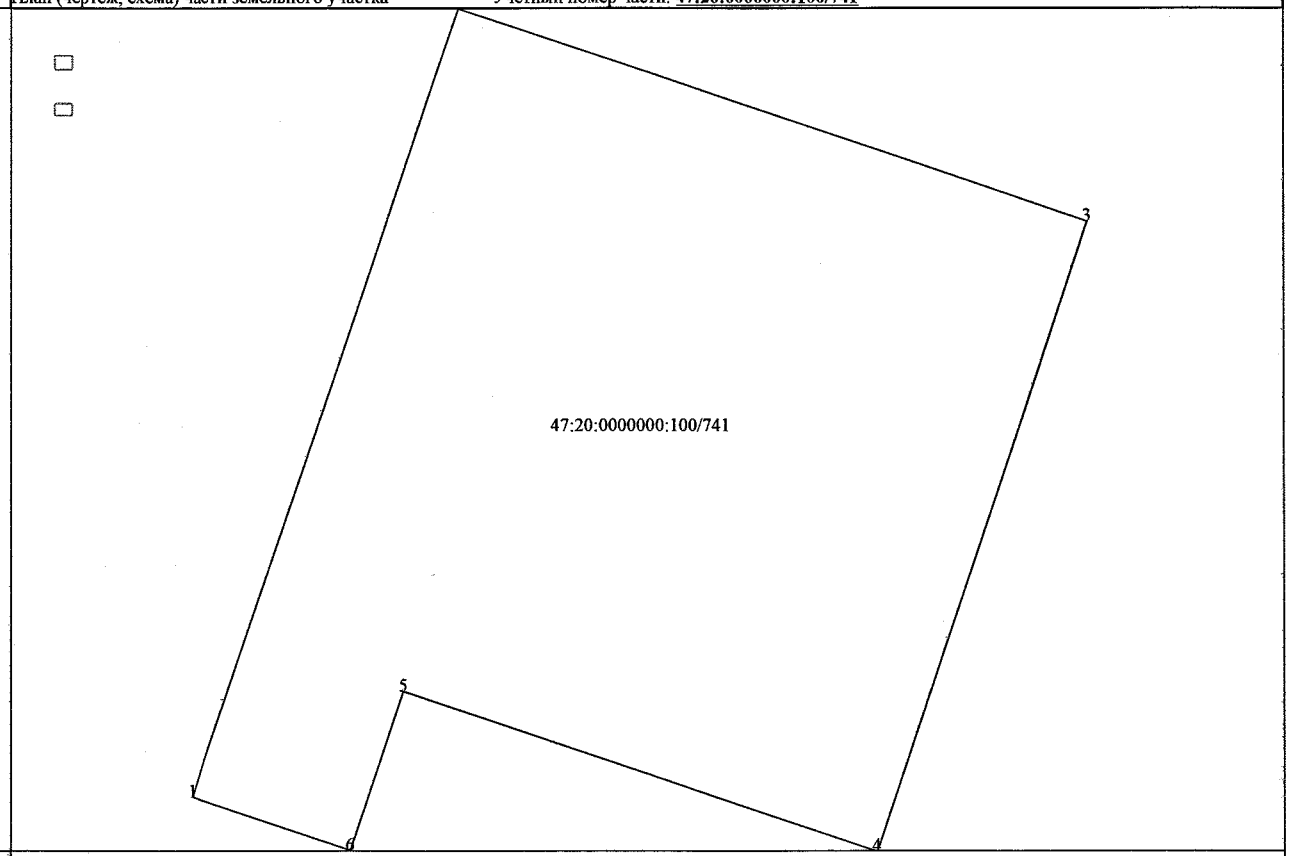


| | |
|---|---|
| 5 | Масштаб — |

(наименование должности) М.П. (подпись) (инициалы, фамилия)

КП.4

**КАДАСТРОВЫЙ ПАСПОРТ ЗЕМЕЛЬНОГО УЧАСТКА**

**"14" октября 2016г. № 99/2016/8555634**

| | | | | | | |
|---|---|---|---|---|---|---|
| 1 | Кадастровый номер: | 47:20:0000000:100 | 2 | Лист № 153 | 3 | Всего листов: 183 |
| 4 | План (чертеж, схема) части земельного участка | Учетный номер части: 47:20:0000000:100/742 | | | | |




| | |
|---|---|
| 5 | Масштаб — |

(наименование должности) М.П. (подпись) (инициалы, фамилия)

КП.4

**КАДАСТРОВЫЙ ПАСПОРТ ЗЕМЕЛЬНОГО УЧАСТКА**

**"14" октября 2016г. № 99/2016/8555634**

| | | | | | | |
|---|---|---|---|---|---|---|
| 1 | Кадастровый номер: | **47:20:0000000:100** | 2 | Лист № 154 | 3 | Всего листов: 183 |
| 4 | План (чертеж, схема) части земельного участка | Учетный номер части: **47:20:0000000:100/743** | | | | |

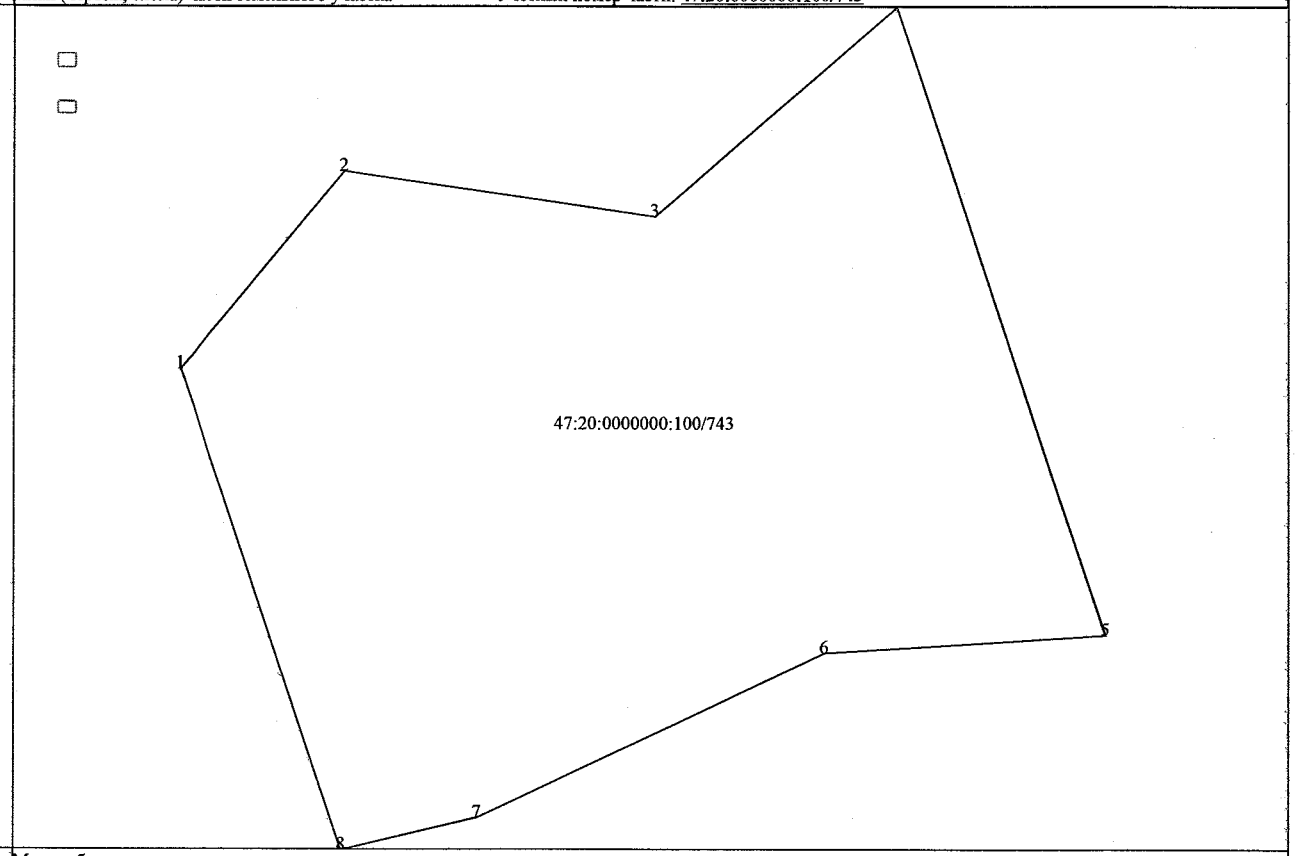


| | |
|---|---|
| 5 | Масштаб — |

(наименование должности) М.П. (подпись) (инициалы, фамилия)

КП.4

**КАДАСТРОВЫЙ ПАСПОРТ ЗЕМЕЛЬНОГО УЧАСТКА**

**"14" октября 2016г. № 99/2016/8555634**

| | | | | | | |
|---|---|---|---|---|---|---|
| 1 | Кадастровый номер: | **47:20:0000000:100** | 2 | Лист № **155** | 3 | Всего листов: **183** |
| 4 | План (чертеж, схема) части земельного участка | Учетный номер части: **47:20:0000000:100/744** | | | | |

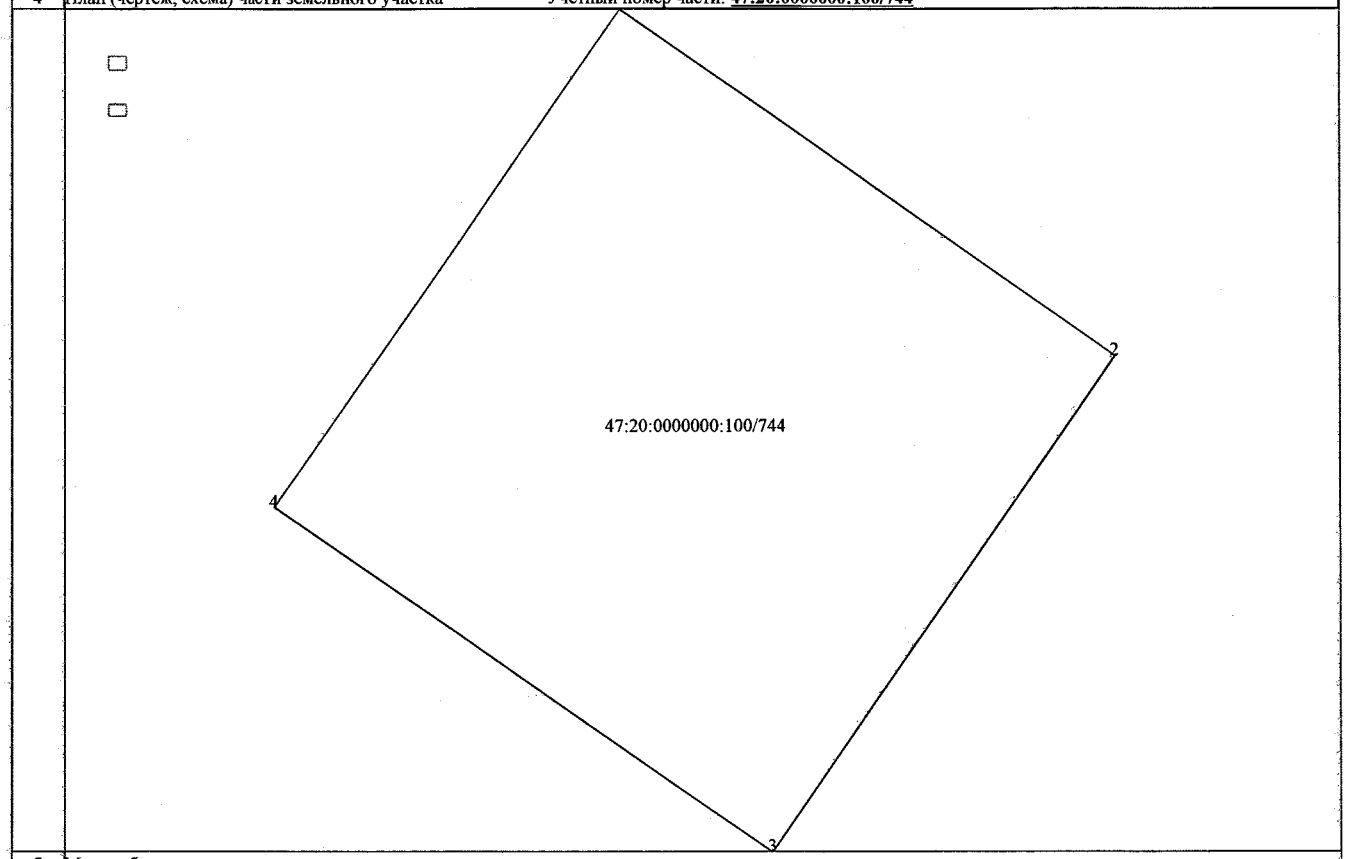


| | |
|---|---|
| 5 | Масштаб — |

(наименование должности) М.П. (подпись) (инициалы, фамилия)

КП.4

**КАДАСТРОВЫЙ ПАСПОРТ ЗЕМЕЛЬНОГО УЧАСТКА**

**"14" октября 2016г. № 99/2016/8555634**

| | | | | | | |
|---|---|---|---|---|---|---|
| 1 | Кадастровый номер: | **47:20:0000000:100** | 2 | Лист № 156 | 3 | Всего листов: 183 |
| 4 | План (чертеж, схема) части земельного участка | Учетный номер части: **47:20:0000000:100/745** | | | | |

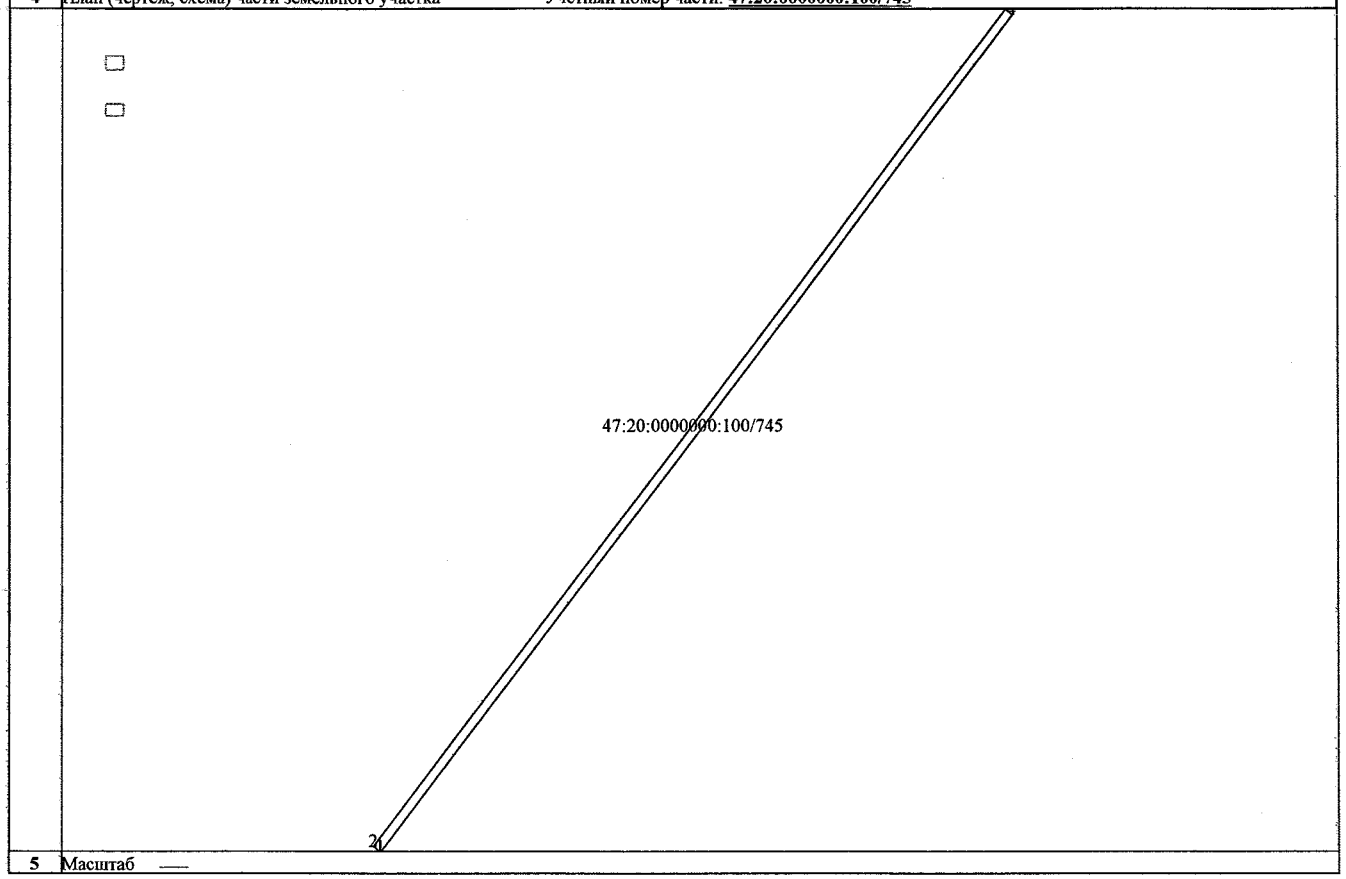


| | |
|---|---|
| 5 | Масштаб — |

(наименование должности) М.П. (подпись) (инициалы, фамилия)

КП.4

**КАДАСТРОВЫЙ ПАСПОРТ ЗЕМЕЛЬНОГО УЧАСТКА**

"14" октября 2016г. № 99/2016/8555634

| | | | | | |
|---|---|---|---|---|---|
| 1 | Кадастровый номер: | 47:20:0000000:100 | 2 | Лист № 157 | 3 | Всего листов: 183 |
| 4 | План (чертеж, схема) части земельного участка | Учетный номер части: 47:20:0000000:100/746 | | | |

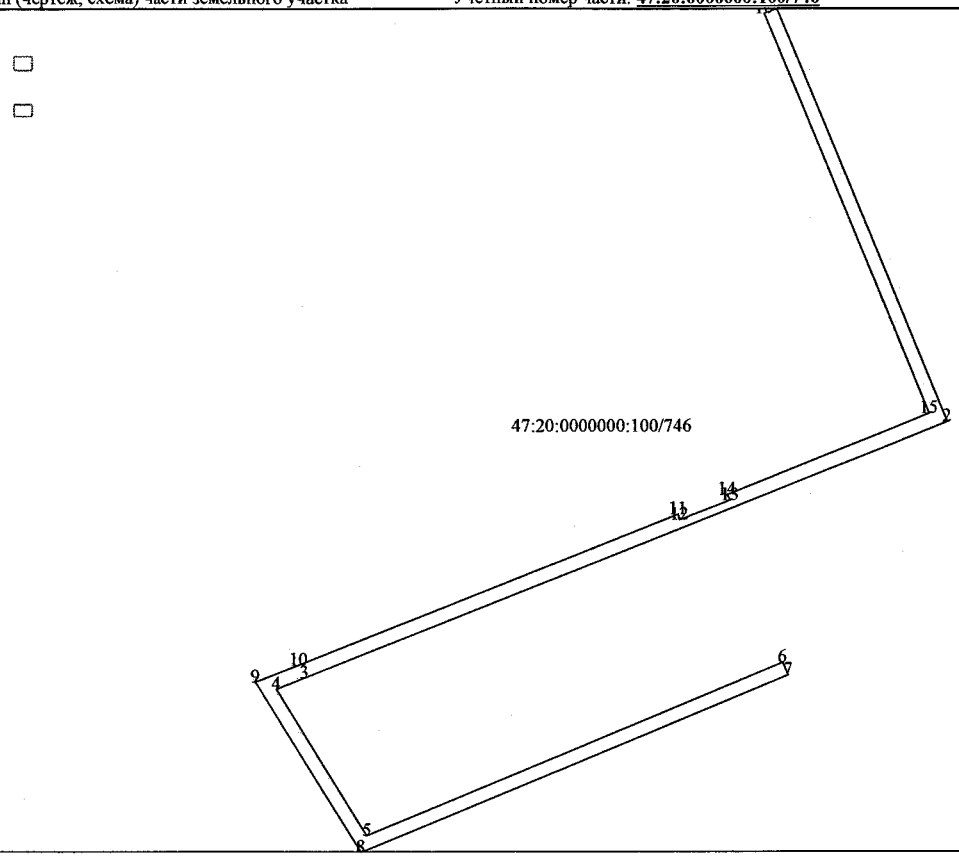


| | |
|---|---|
| 5 | Масштаб — |

(наименование должности) М.П. (подпись) (инициалы, фамилия)

КП.4

**КАДАСТРОВЫЙ ПАСПОРТ ЗЕМЕЛЬНОГО УЧАСТКА**

**"14" октября 2016г. № 99/2016/8555634**

| | | | | | | |
|---|---|---|---|---|---|---|
| 1 | Кадастровый номер: | 47:20:0000000:100 | 2 | Лист № 158 | 3 | Всего листов: 183 |
| 4 | План (чертеж, схема) части земельного участка | Учетный номер части: 47:20:0000000:100/747 | | | | |

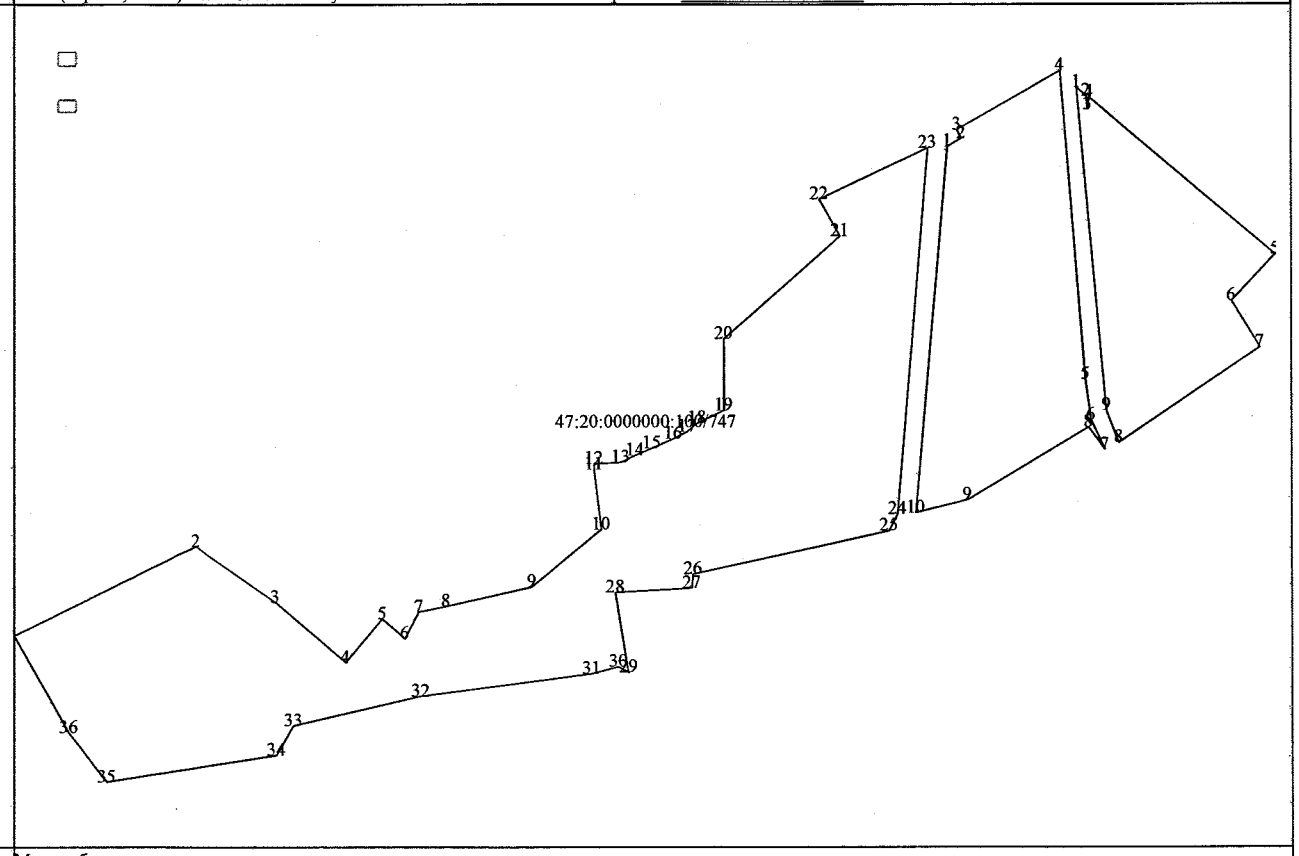


| | |
|---|---|
| 5 | Масштаб — |

(наименование должности) М.П. (подпись) (инициалы, фамилия)

КП.4

**КАДАСТРОВЫЙ ПАСПОРТ ЗЕМЕЛЬНОГО УЧАСТКА**

**"14" октября 2016г. № 99/2016/8555634**

| | | | | | | |
|---|---|---|---|---|---|---|
| 1 | Кадастровый номер: | 47:20:0000000:100 | 2 | Лист № 159 | 3 | Всего листов: 183 |
| 4 | План (чертеж, схема) части земельного участка | Учетный номер части: 47:20:0000000:100/748 | | | | |

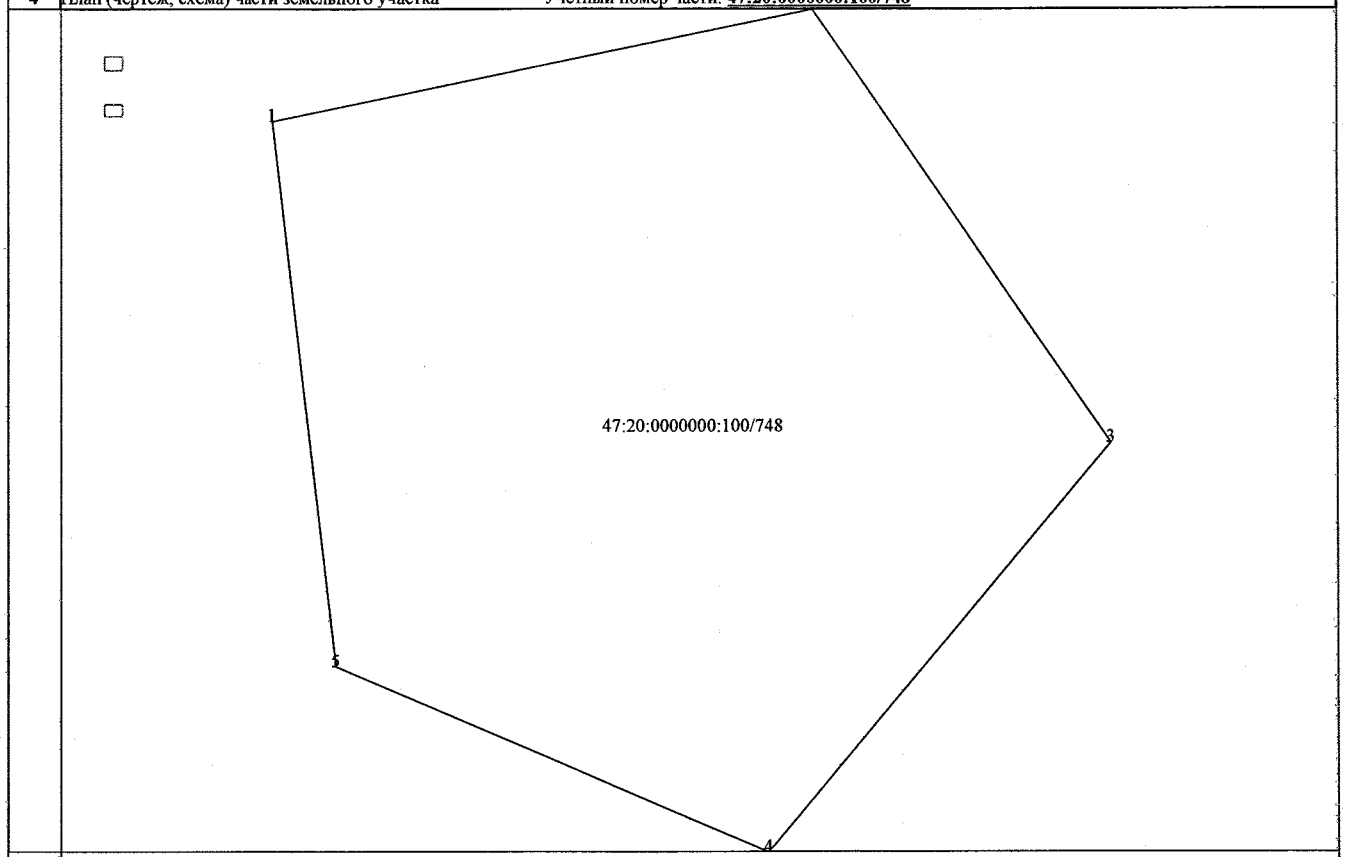


| | |
|---|---|
| 5 | Масштаб — |

(наименование должности) М.П. (подпись) (инициалы, фамилия)

КП.4

**КАДАСТРОВЫЙ ПАСПОРТ ЗЕМЕЛЬНОГО УЧАСТКА**

**"14" октября 2016г. № 99/2016/8555634**

| | | | | | | |
|---|---|---|---|---|---|---|
| 1 | Кадастровый номер: | 47:20:0000000:100 | 2 | Лист № 160 | 3 | Всего листов: 183 |
| 4 | План (чертеж, схема) части земельного участка | Учетный номер части: 47:20:0000000:100/749 | | | | |

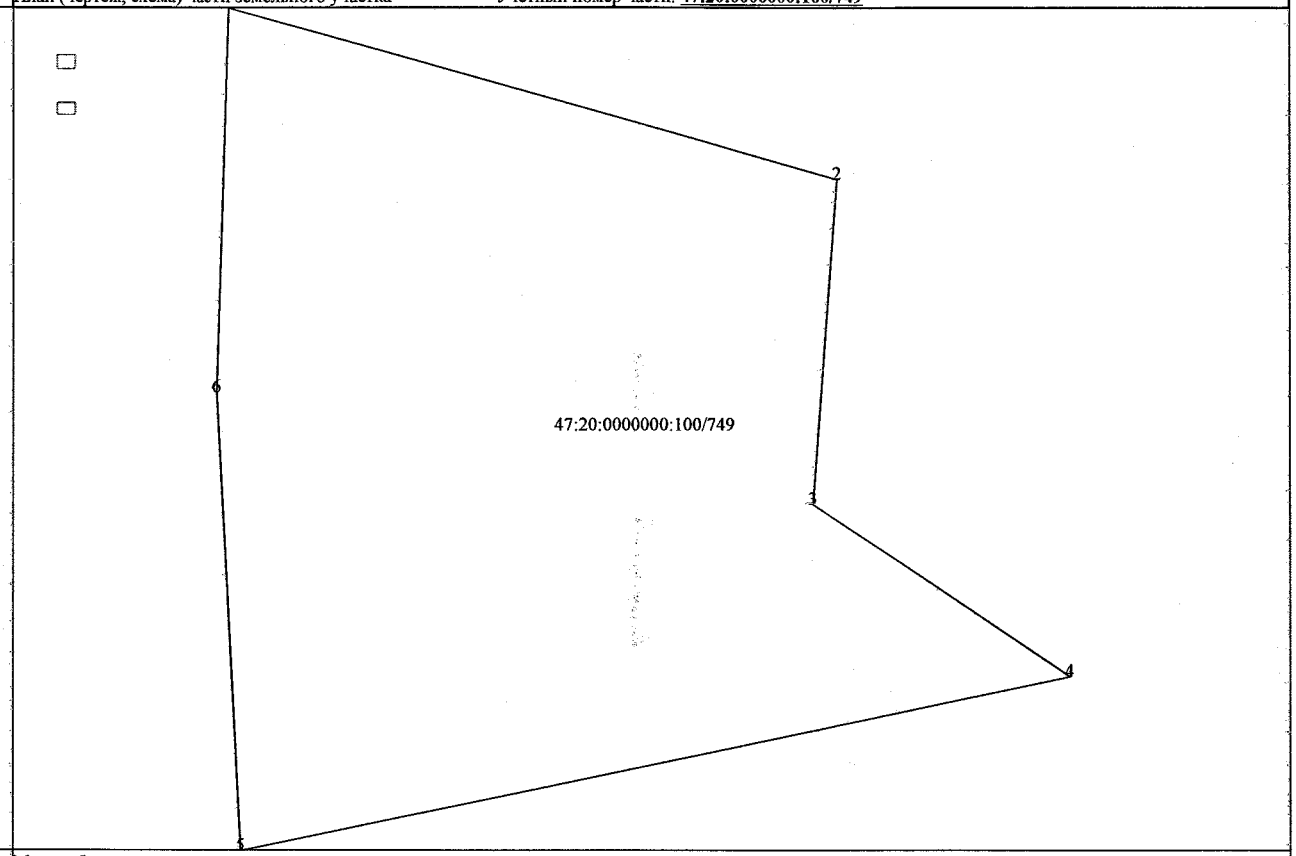


| | |
|---|---|
| 5 | Масштаб — |

(наименование должности) М.П. (подпись) (инициалы, фамилия)

КП.4

**КАДАСТРОВЫЙ ПАСПОРТ ЗЕМЕЛЬНОГО УЧАСТКА**

**"14" октября 2016г. № 99/2016/8555634**

| | | | | | | |
|---|---|---|---|---|---|---|
| 1 | Кадастровый номер: | 47:20:0000000:100 | 2 | Лист № 161 | 3 | Всего листов: 183 |
| 4 | План (чертеж, схема) части земельного участка | Учетный номер части: 47:20:0000000:100/750 | | | | |

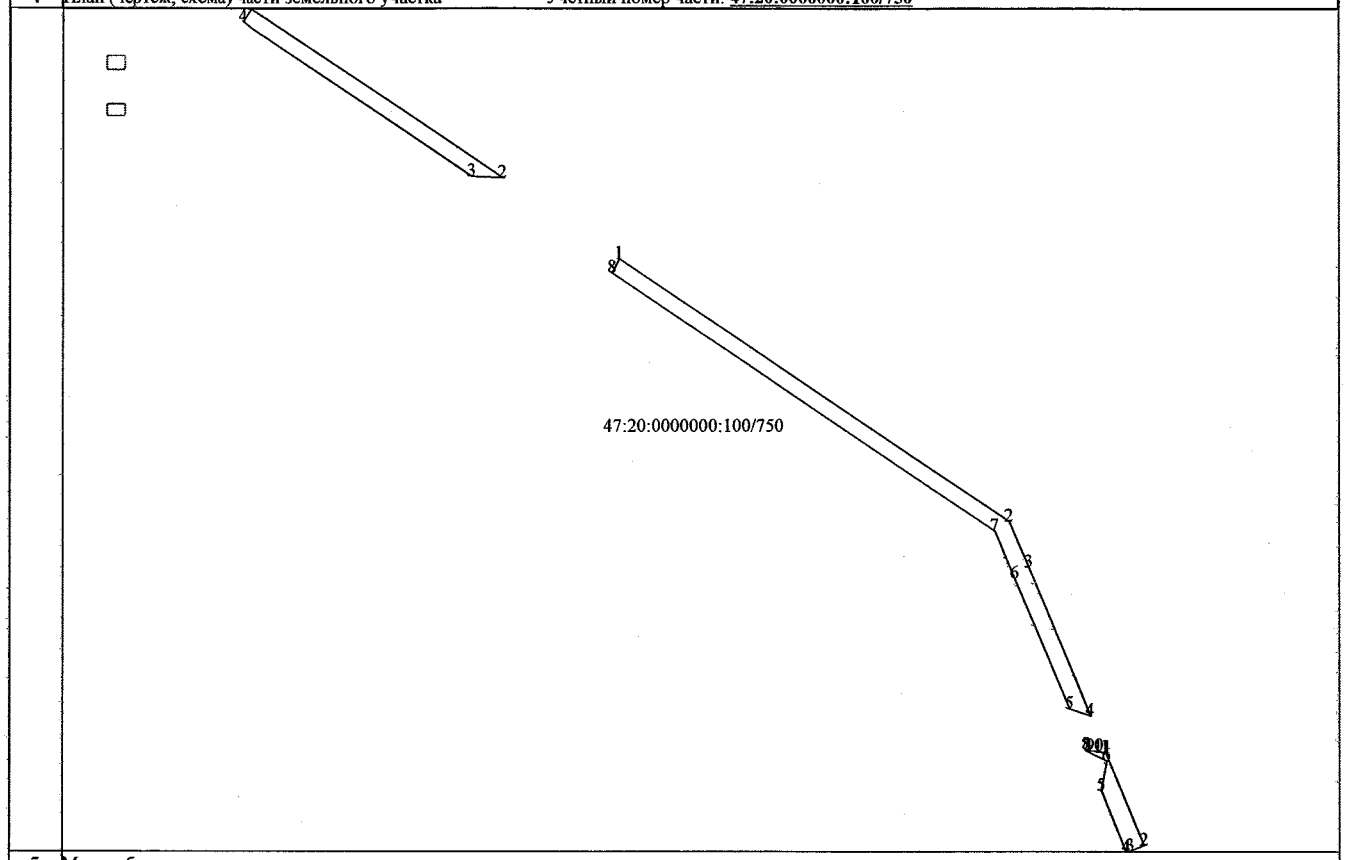


| | |
|---|---|
| 5 | Масштаб — |

(наименование должности) М.П. (подпись) (инициалы, фамилия)

КП.4

**КАДАСТРОВЫЙ ПАСПОРТ ЗЕМЕЛЬНОГО УЧАСТКА**

**"14" октября 2016г. № 99/2016/8555634**

| | | | | | | |
|---|---|---|---|---|---|---|
| 1 | Кадастровый номер: | 47:20:0000000:100 | 2 | Лист № 162 | 3 | Всего листов: 183 |
| 4 | План (чертеж, схема) части земельного участка | Учетный номер части: 47:20:0000000:100/751 | | | | |

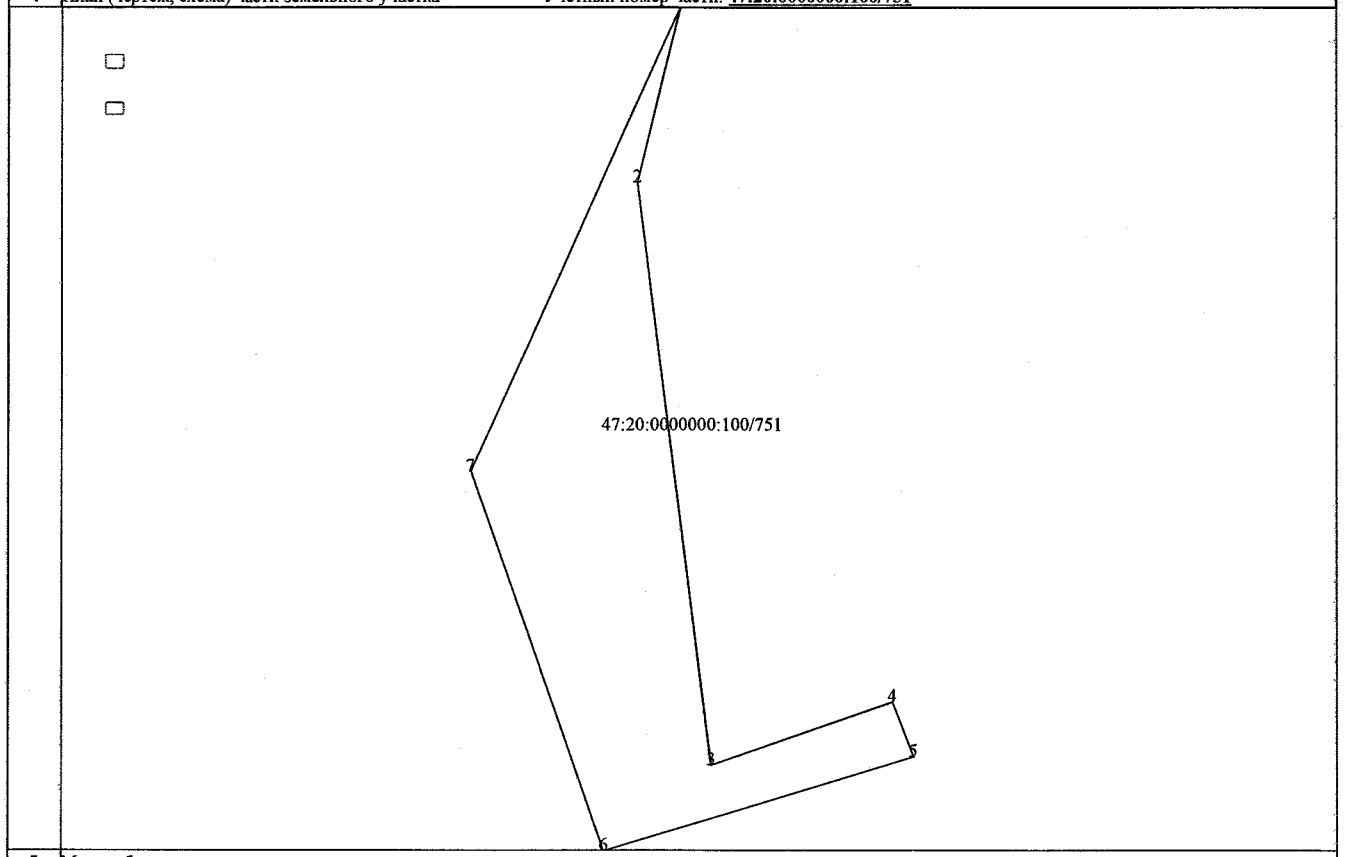


| | |
|---|---|
| 5 | Масштаб — |

(наименование должности) М.П. (подпись) (инициалы, фамилия)

КП.4

**КАДАСТРОВЫЙ ПАСПОРТ ЗЕМЕЛЬНОГО УЧАСТКА**

**"14" октября 2016г. № 99/2016/8555634**

| | | | | | | |
|---|---|---|---|---|---|---|
| 1 | Кадастровый номер: | 47:20:0000000:100 | 2 | Лист № 163 | 3 | Всего листов: 183 |
| 4 | План (чертеж, схема) части земельного участка | Учетный номер части: 47:20:0000000:100/752 | | | | |

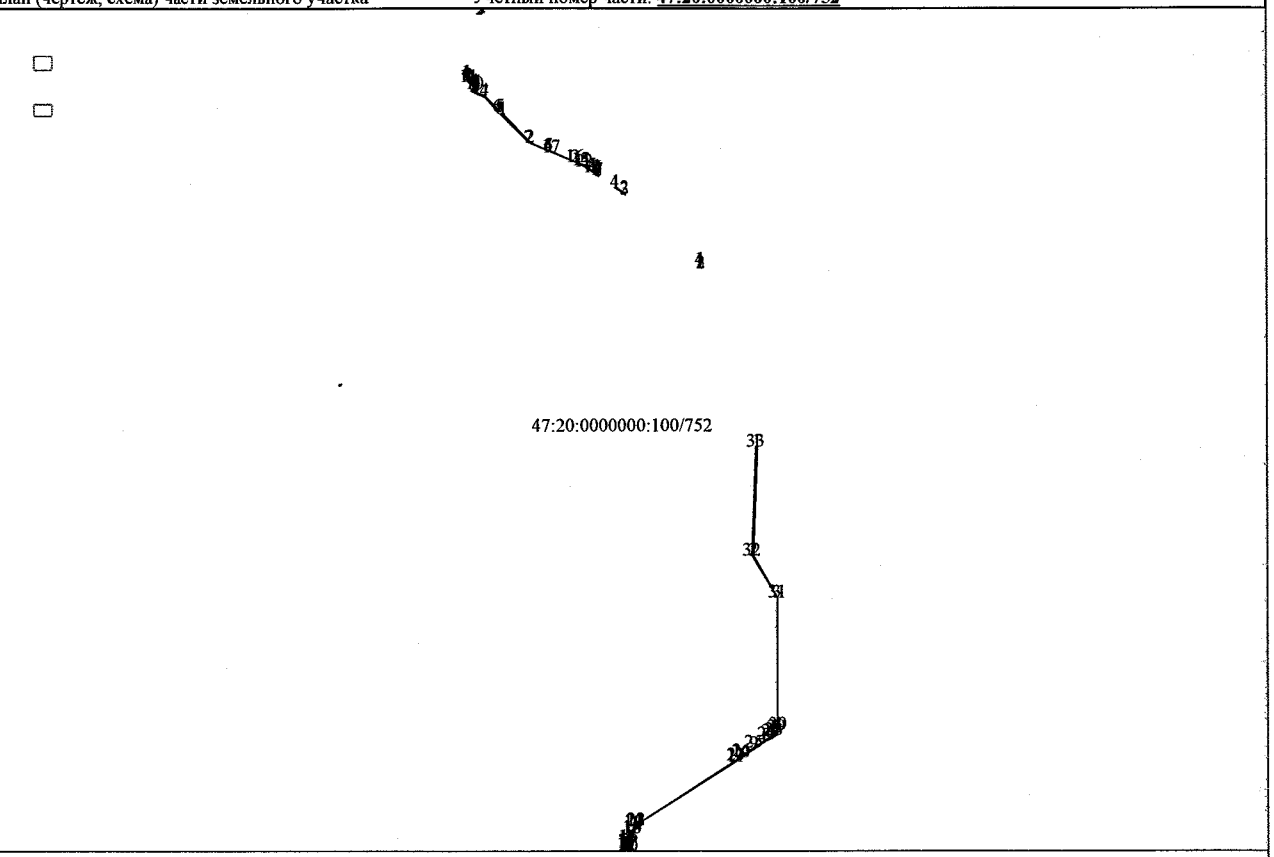


| | |
|---|---|
| 5 | Масштаб — |

(наименование должности) М.П. (подпись) (инициалы, фамилия)

КП.4

**КАДАСТРОВЫЙ ПАСПОРТ ЗЕМЕЛЬНОГО УЧАСТКА**

**"14" октября 2016г. № 99/2016/8555634**

| | | | | | | |
|---|---|---|---|---|---|---|
| 1 | Кадастровый номер: | 47:20:0000000:100 | 2 | Лист № 164 | 3 | Всего листов: 183 |
| 4 | План (чертеж, схема) части земельного участка | Учетный номер части: 47:20:0000000:100/753 | | | | |

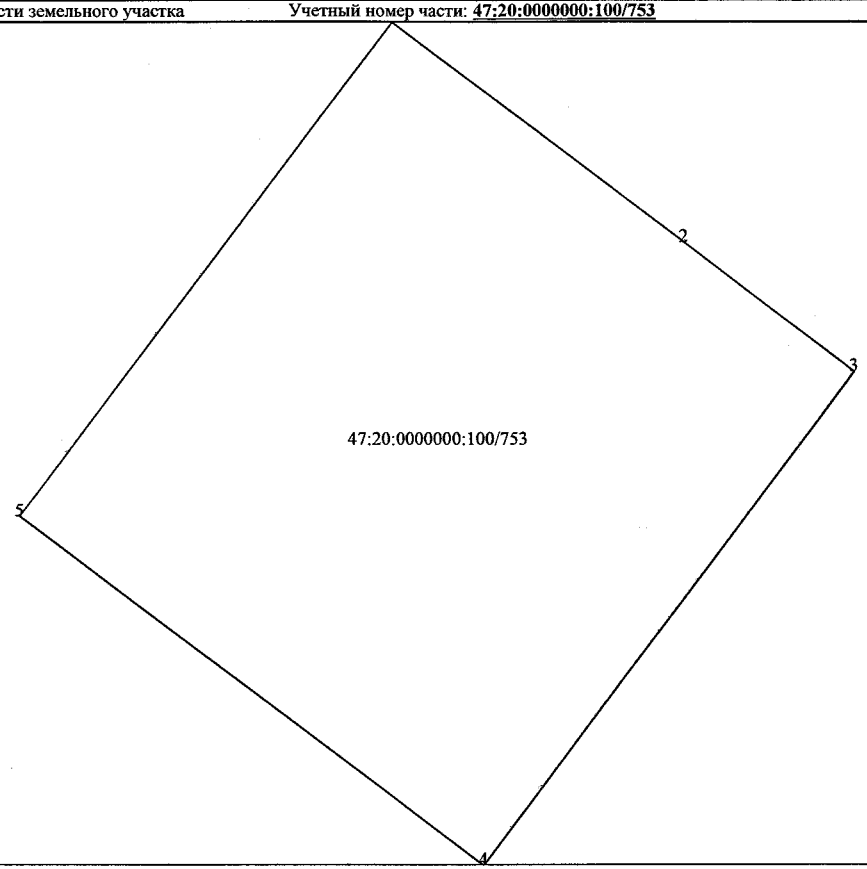


| | |
|---|---|
| 5 | Масштаб — |

(наименование должности) М.П. (подпись) (инициалы, фамилия)

КП.4

**КАДАСТРОВЫЙ ПАСПОРТ ЗЕМЕЛЬНОГО УЧАСТКА**

**"14" октября 2016г. № 99/2016/8555634**

| | | | | | | |
|---|---|---|---|---|---|---|
| 1 | Кадастровый номер: | 47:20:0000000:100 | 2 | Лист № 165 | 3 | Всего листов: 183 |
| 4 | План (чертеж, схема) части земельного участка | Учетный номер части: 47:20:0000000:100/754 | | | | |

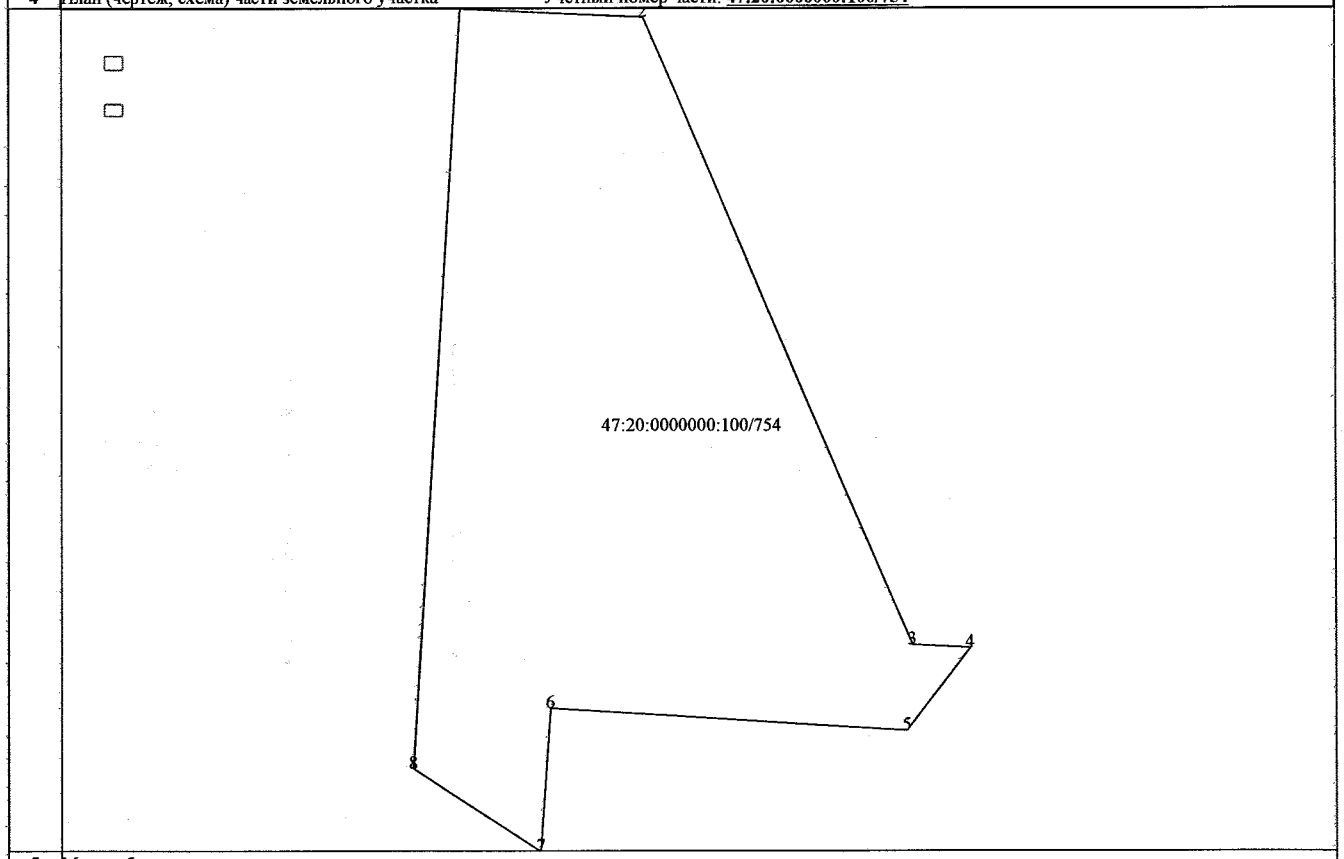


| | |
|---|---|
| 5 | Масштаб — |

(наименование должности) М.П. (подпись) (инициалы, фамилия)

КП.4

**КАДАСТРОВЫЙ ПАСПОРТ ЗЕМЕЛЬНОГО УЧАСТКА**

**"14" октября 2016г. № 99/2016/8555634**

| | | | | | | |
|---|---|---|---|---|---|---|
| 1 | Кадастровый номер: | 47:20:0000000:100 | 2 | Лист № 166 | 3 | Всего листов: 183 |
| 4 | План (чертеж, схема) части земельного участка | Учетный номер части: 47:20:0000000:100/755 | | | | |

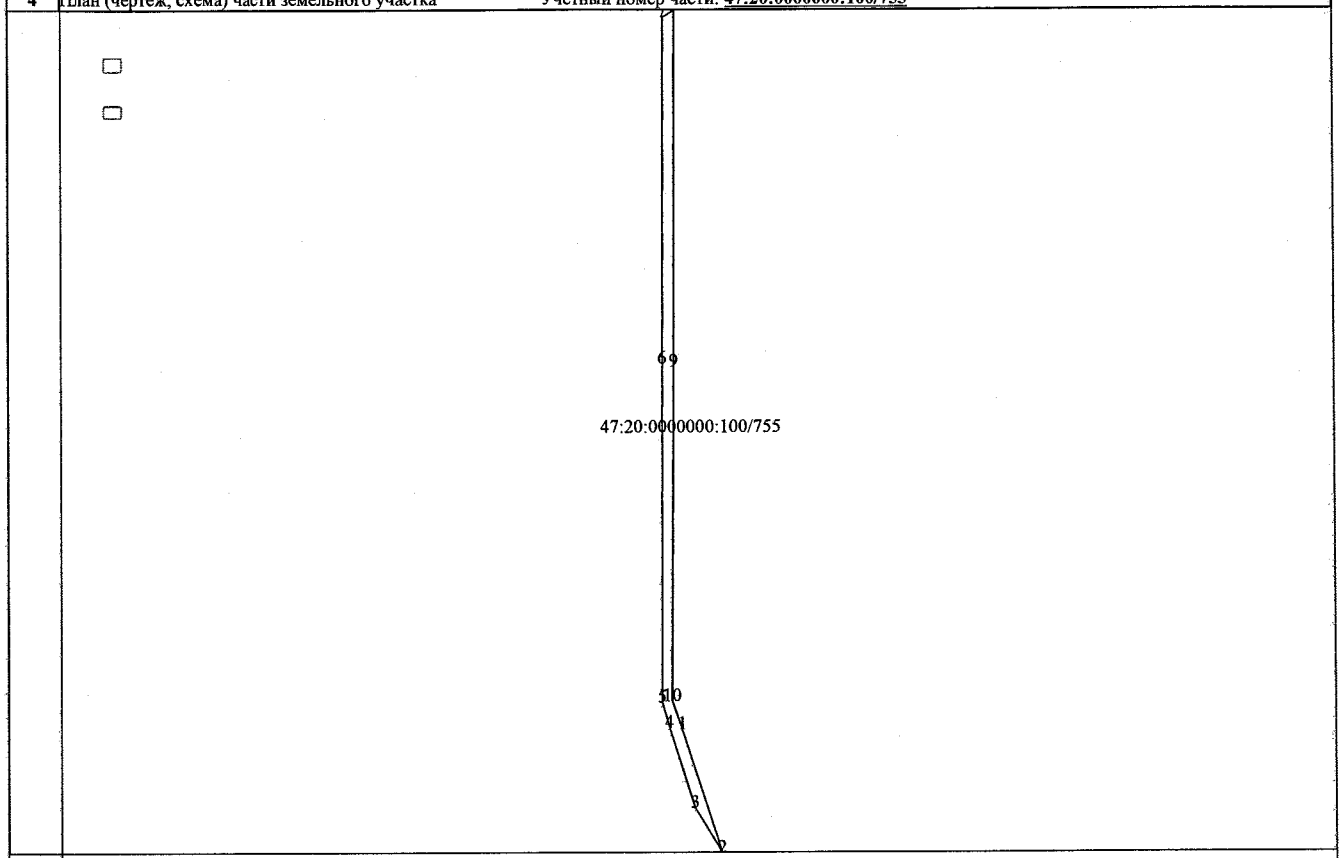


| | |
|---|---|
| 5 | Масштаб — |

(наименование должности) М.П. (подпись) (инициалы, фамилия)

КП.4

**КАДАСТРОВЫЙ ПАСПОРТ ЗЕМЕЛЬНОГО УЧАСТКА**

**"14" октября 2016г. № 99/2016/8555634**

| | | | | | | |
|---|---|---|---|---|---|---|
| 1 | Кадастровый номер: | 47:20:0000000:100 | 2 | Лист № 167 | 3 | Всего листов: 183 |
| 4 | План (чертеж, схема) части земельного участка | Учетный номер части: 47:20:0000000:100/756 | | | | |

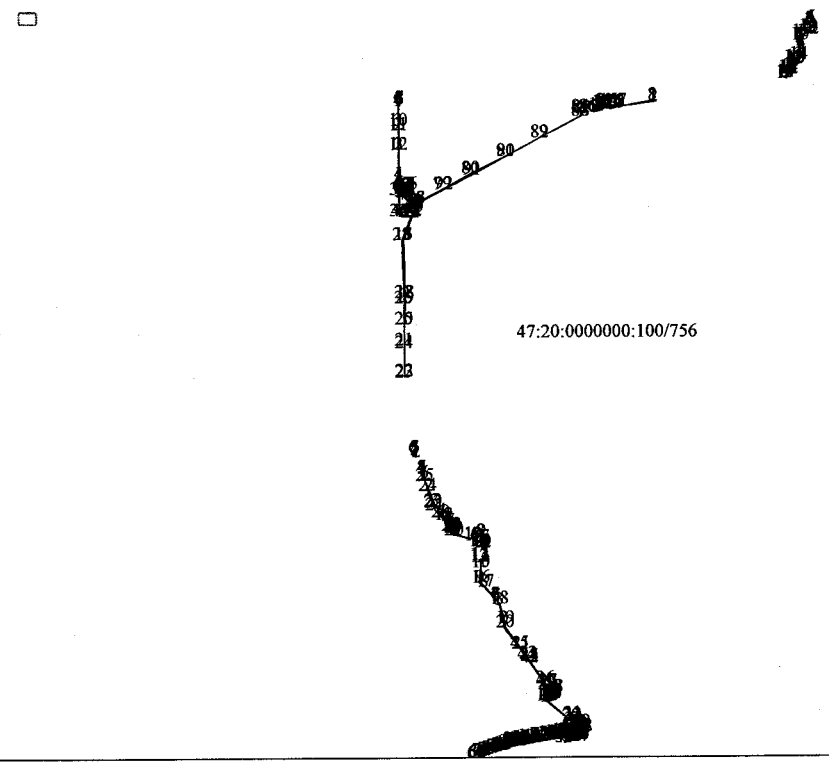


| | |
|---|---|
| 5 | Масштаб — |

(наименование должности) М.П. (подпись) (инициалы, фамилия)

КП.4

**КАДАСТРОВЫЙ ПАСПОРТ ЗЕМЕЛЬНОГО УЧАСТКА**

**"14" октября 2016г. № 99/2016/8555634**

| | | | | | |
|---|---|---|---|---|---|
| 1 | Кадастровый номер: | 47:20:0000000:100 | 2 | Лист № 168 | 3 Всего листов: 183 |
| 4 | План (чертеж, схема) части земельного участка | Учетный номер части: 47:20:0000000:100/757 | | | |

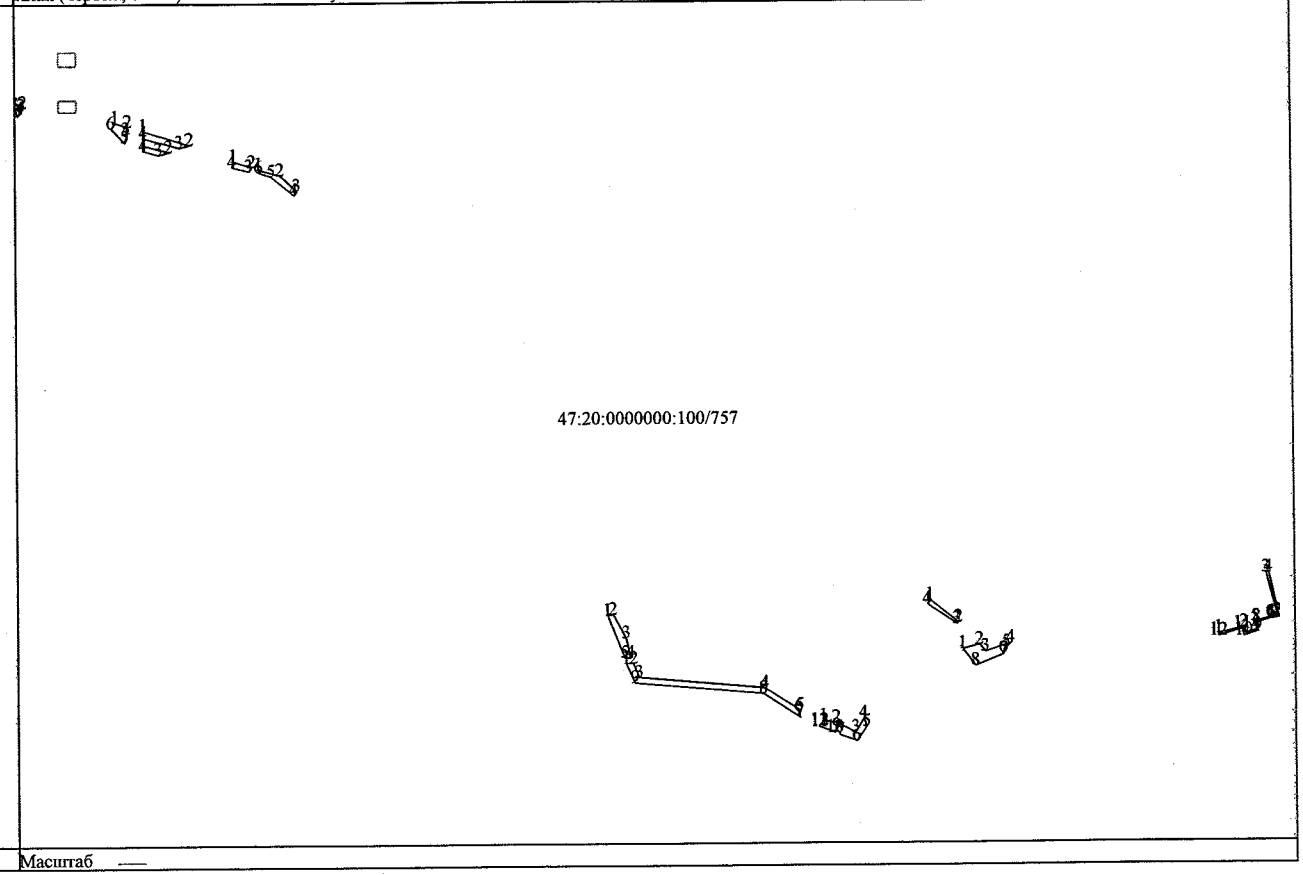


| | |
|---|---|
| 5 | Масштаб — |

(наименование должности) М.П. (подпись) (инициалы, фамилия)

КП.4

**КАДАСТРОВЫЙ ПАСПОРТ ЗЕМЕЛЬНОГО УЧАСТКА**

**"14" октября 2016г. № 99/2016/8555634**

| | | | | | |
|---|---|---|---|---|---|
| 1 | Кадастровый номер: | 47:20:0000000:100 | 2 | Лист № 169 | 3 | Всего листов: 183 |
| 4 | План (чертеж, схема) части земельного участка | Учетный номер части: 47:20:0000000:100/758 | | | |

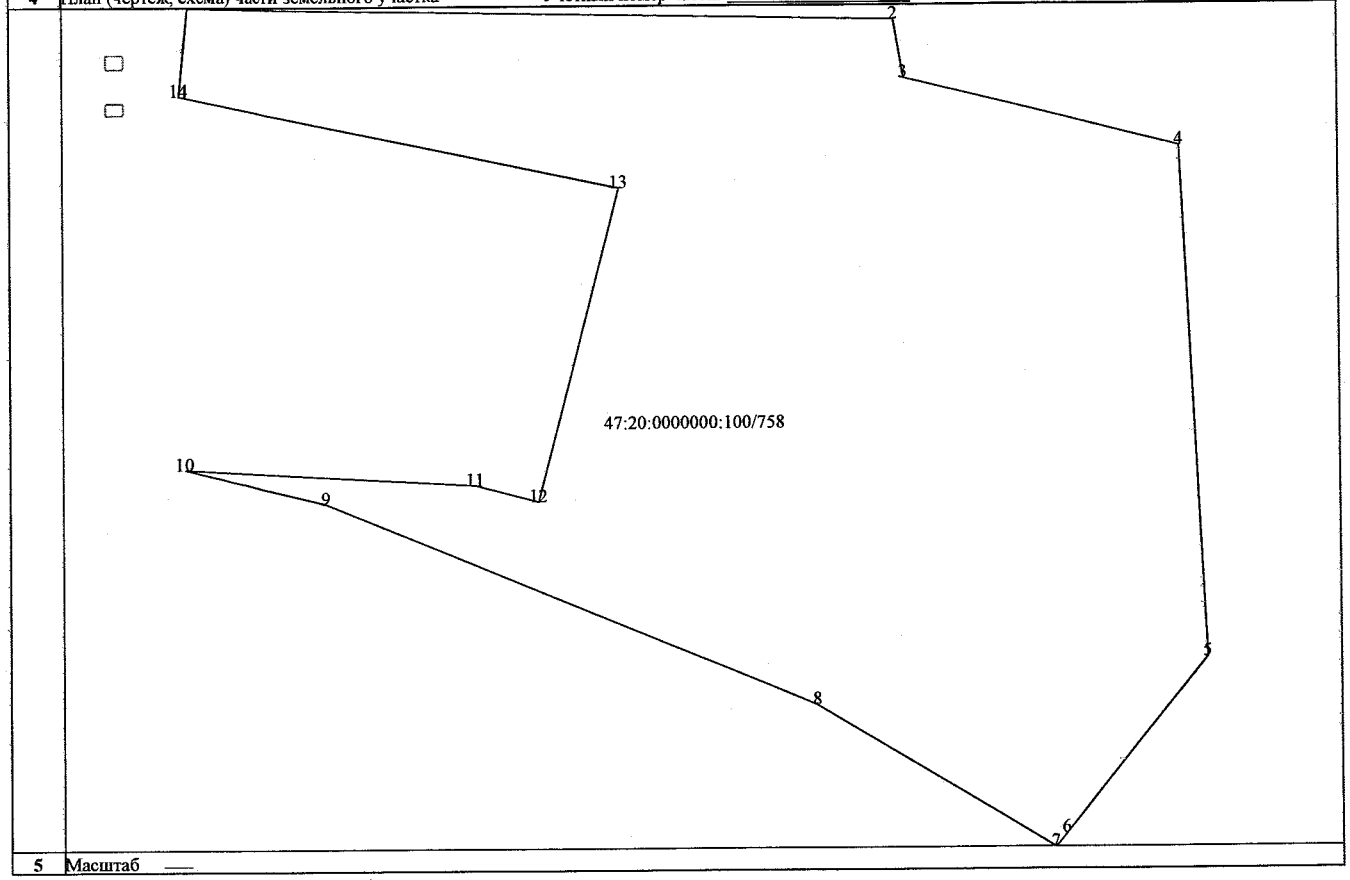


| | |
|---|---|
| 5 | Масштаб — |

(наименование должности) М.П. (подпись) (инициалы, фамилия)

КП.4

**КАДАСТРОВЫЙ ПАСПОРТ ЗЕМЕЛЬНОГО УЧАСТКА**

**"14" октября 2016г. № 99/2016/8555634**

| | | | | | | |
|---|---|---|---|---|---|---|
| 1 | Кадастровый номер: | 47:20:0000000:100 | 2 | Лист № 170 | 3 | Всего листов: 183 |
| 4 | План (чертеж, схема) части земельного участка | Учетный номер части: 47:20:0000000:100/759 | | | | |

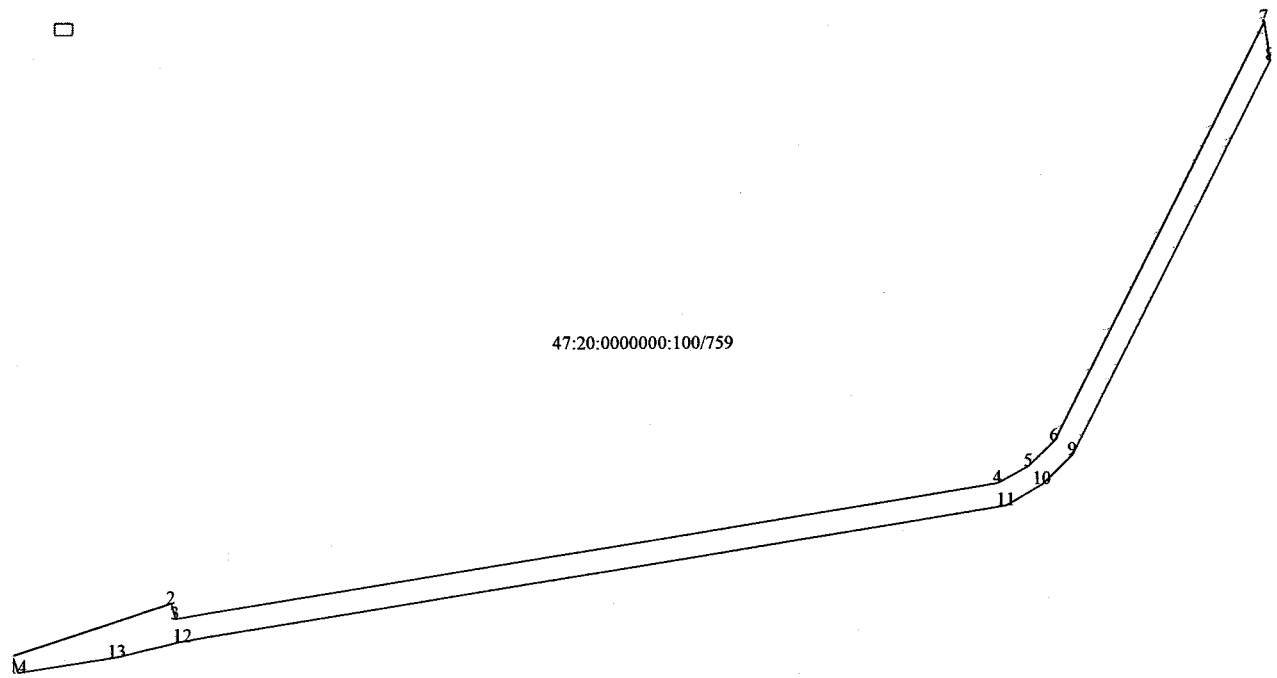


5 Масштаб —

(наименование должности) М.П. (подпись) (инициалы, фамилия)

КП.4

**КАДАСТРОВЫЙ ПАСПОРТ ЗЕМЕЛЬНОГО УЧАСТКА**

**"14" октября 2016г. № 99/2016/8555634**

| | | | | | | |
|---|---|---|---|---|---|---|
| 1 | Кадастровый номер: | 47:20:0000000:100 | 2 | Лист № 171 | 3 | Всего листов: 183 |
| 4 | План (чертеж, схема) части земельного участка | Учетный номер части: 47:20:0000000:100/760 | | | | |

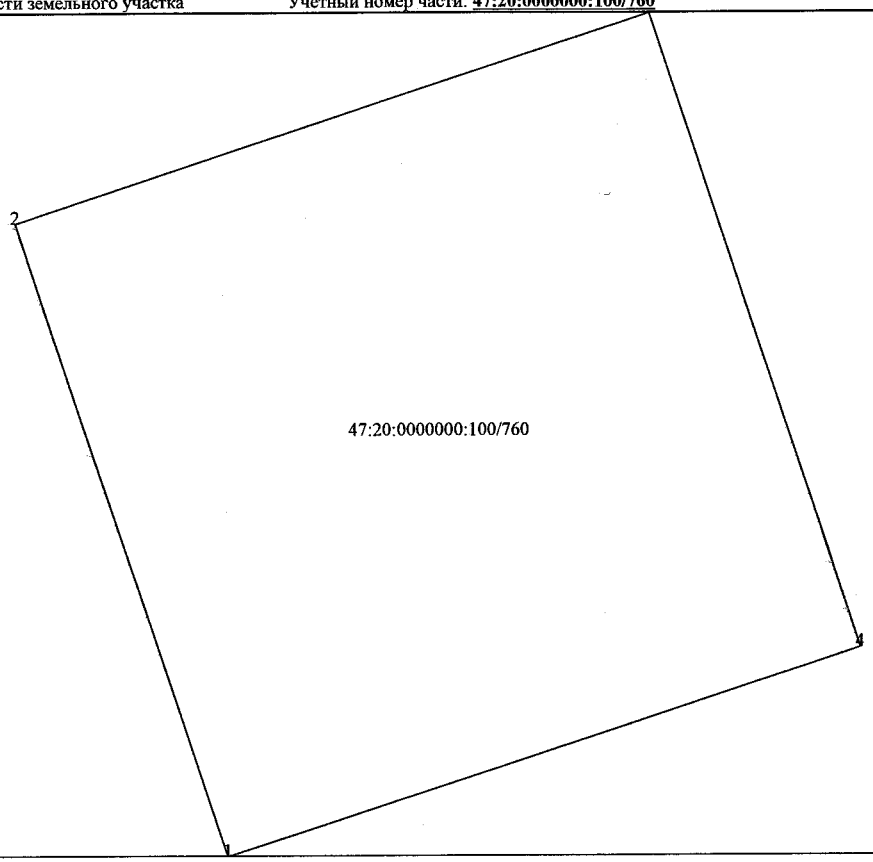


| | |
|---|---|
| 5 | Масштаб — |

(наименование должности) М.П. (подпись) (инициалы, фамилия)

КП.4

**КАДАСТРОВЫЙ ПАСПОРТ ЗЕМЕЛЬНОГО УЧАСТКА**

**"14" октября 2016г. № 99/2016/8555634**

| | | | | | | |
|---|---|---|---|---|---|---|
| 1 | Кадастровый номер: | 47:20:0000000:100 | 2 | Лист № 172 | 3 | Всего листов: 183 |
| 4 | План (чертеж, схема) части земельного участка | Учетный номер части: 47:20:0000000:100/761 | | | | |

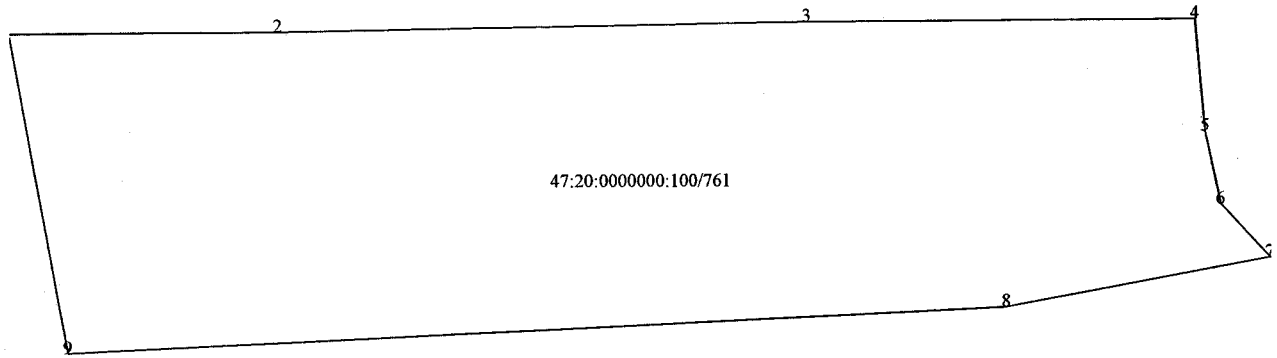


| | |
|---|---|
| 5 | Масштаб — |

(наименование должности) М.П. (подпись) (инициалы, фамилия)

КП.4

**КАДАСТРОВЫЙ ПАСПОРТ ЗЕМЕЛЬНОГО УЧАСТКА**

**"14" октября 2016г. № 99/2016/8555634**

| | | | | | | |
|---|---|---|---|---|---|---|
| 1 | Кадастровый номер: | 47:20:0000000:100 | 2 | Лист № 173 | 3 | Всего листов: 183 |
| 4 | План (чертеж, схема) части земельного участка | Учетный номер части: 47:20:0000000:100/762 | | | | |

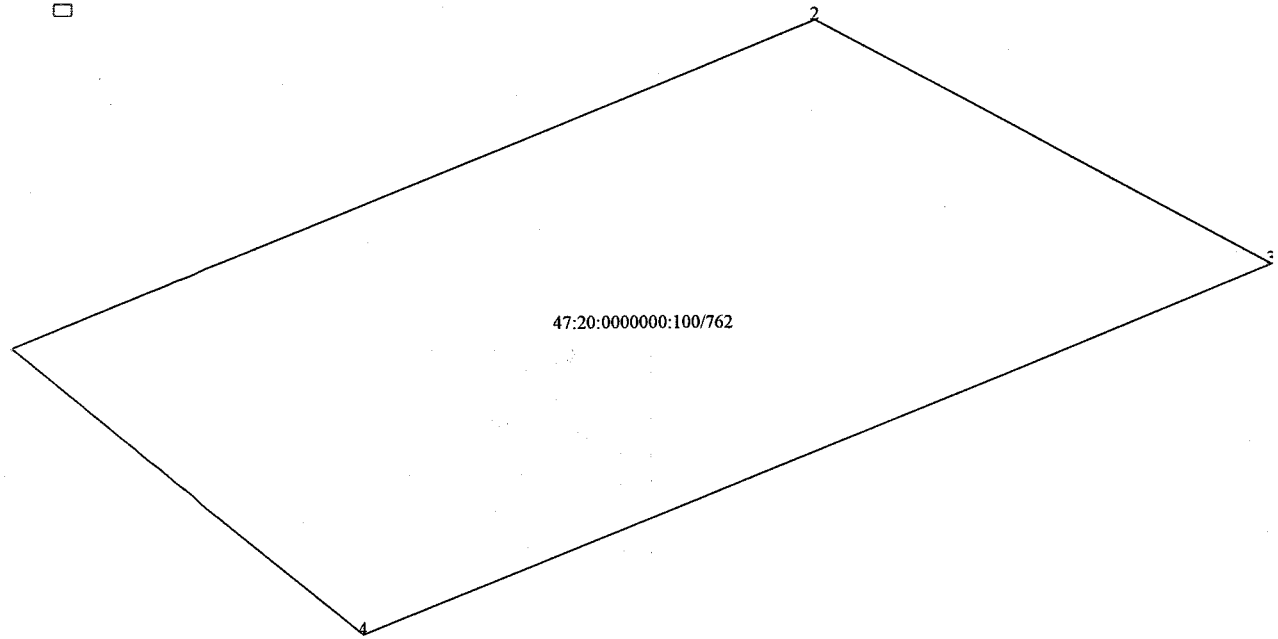


5 Масштаб —

(наименование должности) М.П. (подпись) (инициалы, фамилия)

КП.4

**КАДАСТРОВЫЙ ПАСПОРТ ЗЕМЕЛЬНОГО УЧАСТКА**

**"14" октября 2016г. № 99/2016/8555634**

| | | | | | | |
|---|---|---|---|---|---|---|
| 1 | Кадастровый номер: | 47:20:0000000:100 | 2 | Лист № 174 | 3 | Всего листов: 183 |
| 4 | План (чертеж, схема) части земельного участка | Учетный номер части: 47:20:0000000:100/763 | | | | |

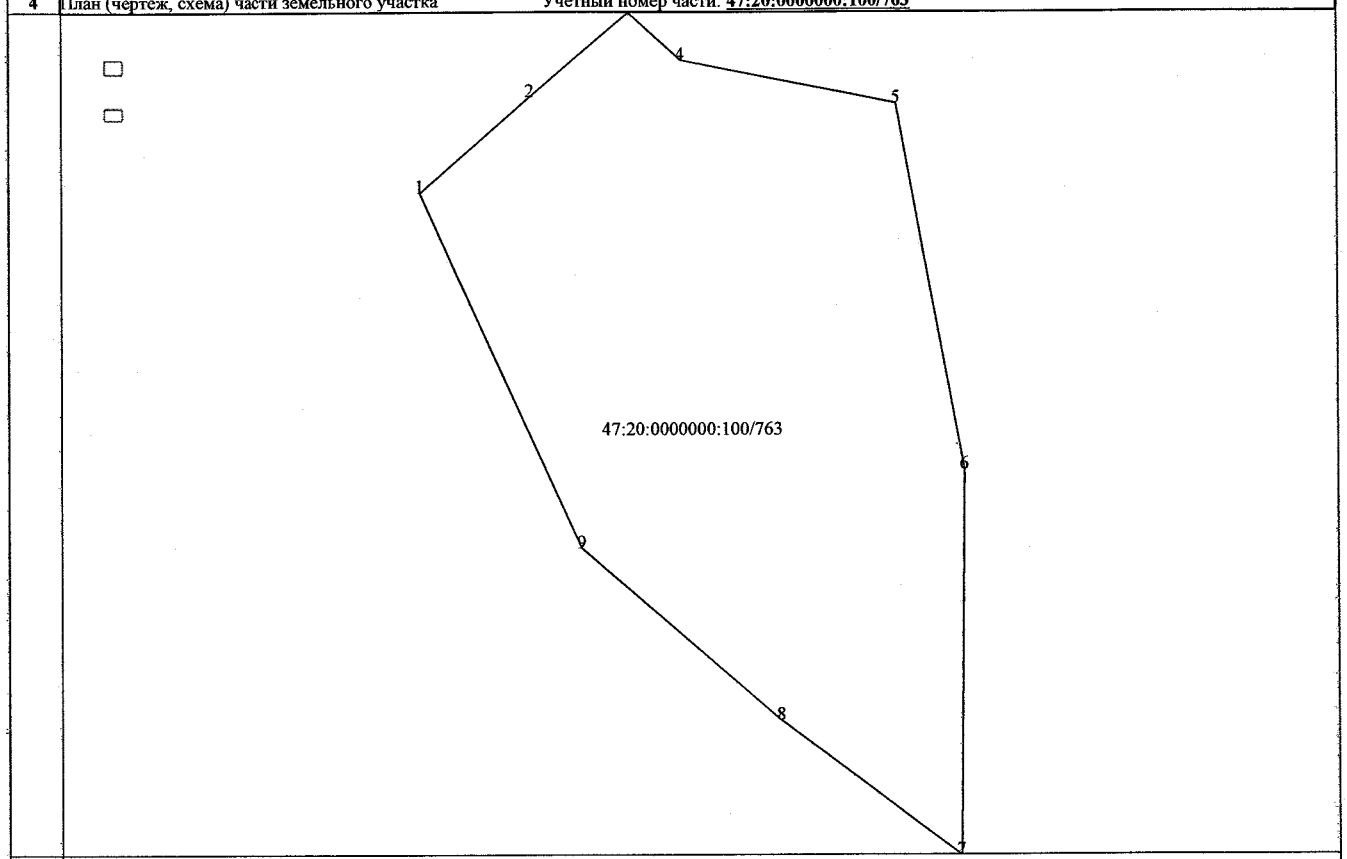


| | |
|---|---|
| 5 | Масштаб — |

(наименование должности) М.П. (подпись) (инициалы, фамилия)

КП.4

**КАДАСТРОВЫЙ ПАСПОРТ ЗЕМЕЛЬНОГО УЧАСТКА**

**"14" октября 2016г. № 99/2016/8555634**

| | | | | | | |
|---|---|---|---|---|---|---|
| 1 | Кадастровый номер: | 47:20:0000000:100 | 2 | Лист № 175 | 3 | Всего листов: 183 |
| 4 | План (чертеж, схема) части земельного участка | Учетный номер части: 47:20:0000000:100/764 | | | | |

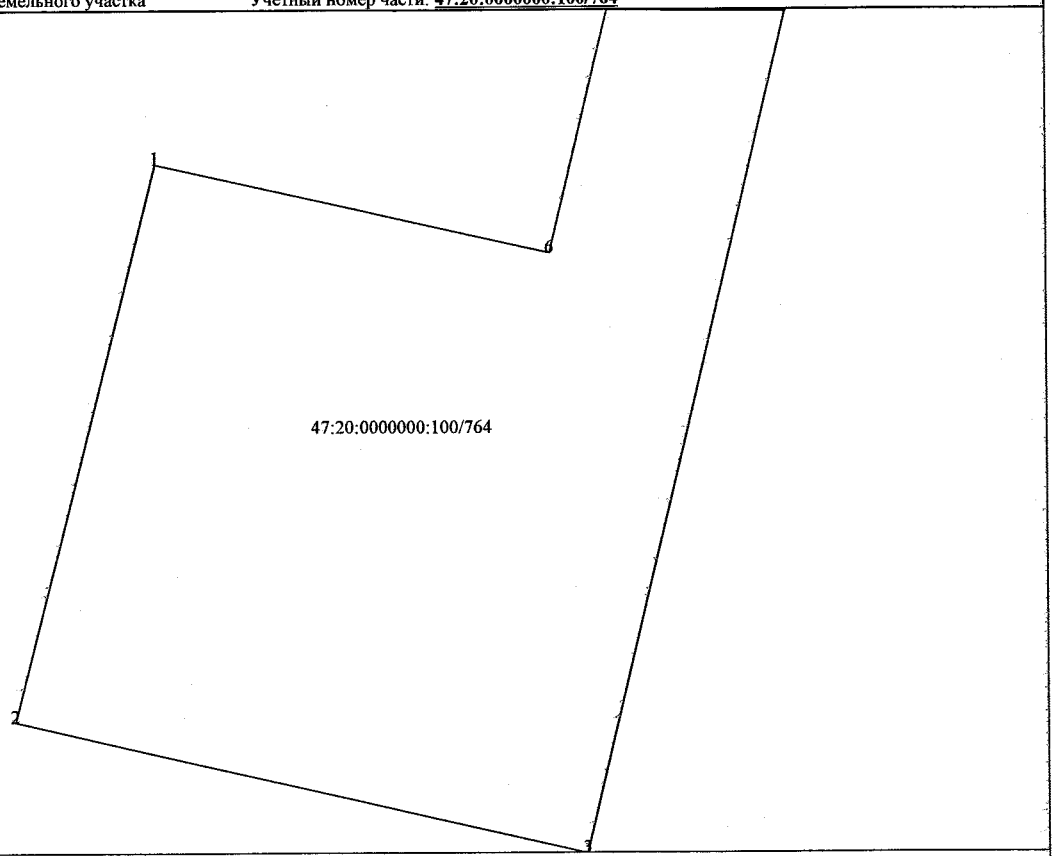


| | |
|---|---|
| 5 | Масштаб — |

(наименование должности) М.П. (подпись) (инициалы, фамилия)

КП.4

**КАДАСТРОВЫЙ ПАСПОРТ ЗЕМЕЛЬНОГО УЧАСТКА**

**"14" октября 2016г. № 99/2016/8555634**

| | | | | | | |
|---|---|---|---|---|---|---|
| 1 | Кадастровый номер: | 47:20:0000000:100 | 2 | Лист № 176 | 3 | Всего листов: 183 |
| 4 | План (чертеж, схема) части земельного участка | Учетный номер части: 47:20:0000000:100/765 | | | | |

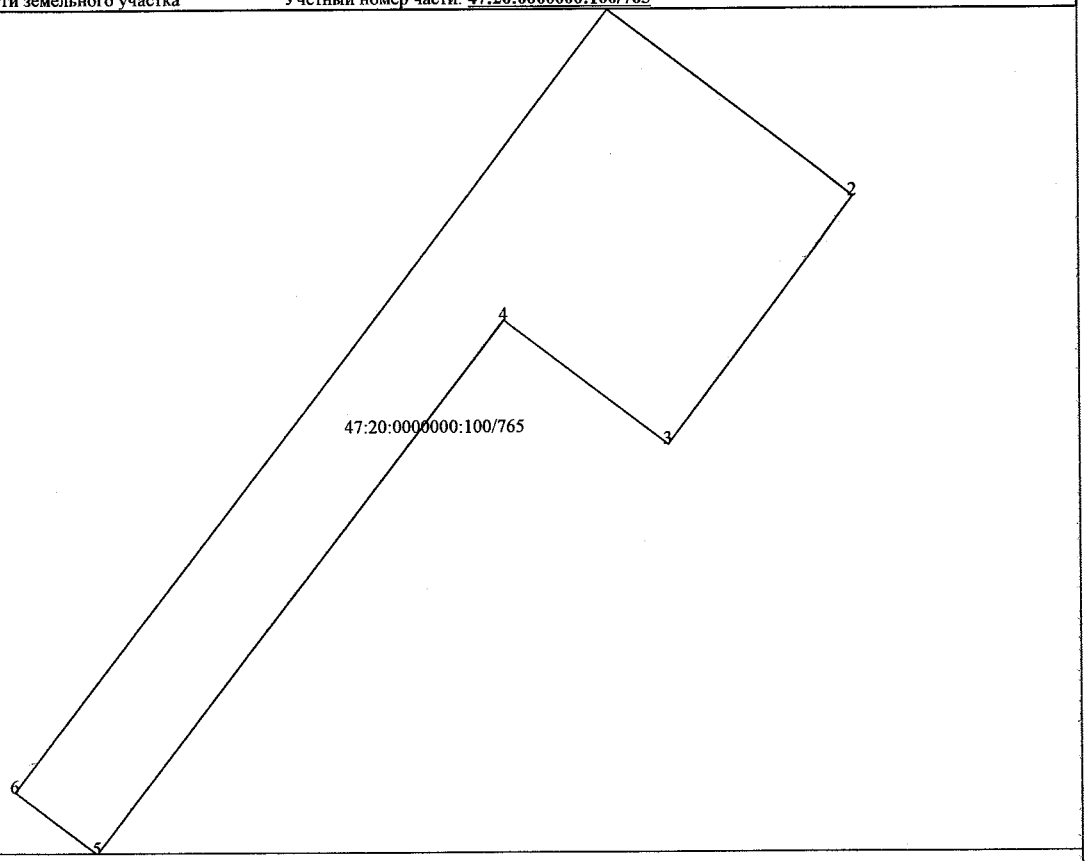


| | |
|---|---|
| 5 | Масштаб — |

(наименование должности) М.П. (подпись) (инициалы, фамилия)

КП.4

**КАДАСТРОВЫЙ ПАСПОРТ ЗЕМЕЛЬНОГО УЧАСТКА**

**"14" октября 2016г. № 99/2016/8555634**

| | | | | | |
|---|---|---|---|---|---|
| 1 | Кадастровый номер: | 47:20:0000000:100 | 2 | Лист № 177 | 3 | Всего листов: 183 |
| 4 | План (чертеж, схема) части земельного участка | Учетный номер части: 47:20:0000000:100/766 | | | |




| | |
|---|---|
| 5 | Масштаб — |

(наименование должности) М.П. (подпись) (инициалы, фамилия)

КП.4

**КАДАСТРОВЫЙ ПАСПОРТ ЗЕМЕЛЬНОГО УЧАСТКА**

**"14" октября 2016г. № 99/2016/8555634**

| | | | | | | |
|---|---|---|---|---|---|---|
| 1 | Кадастровый номер: | 47:20:0000000:100 | 2 | Лист № 178 | 3 | Всего листов: 183 |
| 4 | План (чертеж, схема) части земельного участка | Учетный номер части: 47:20:0000000:100/767 | | | | |

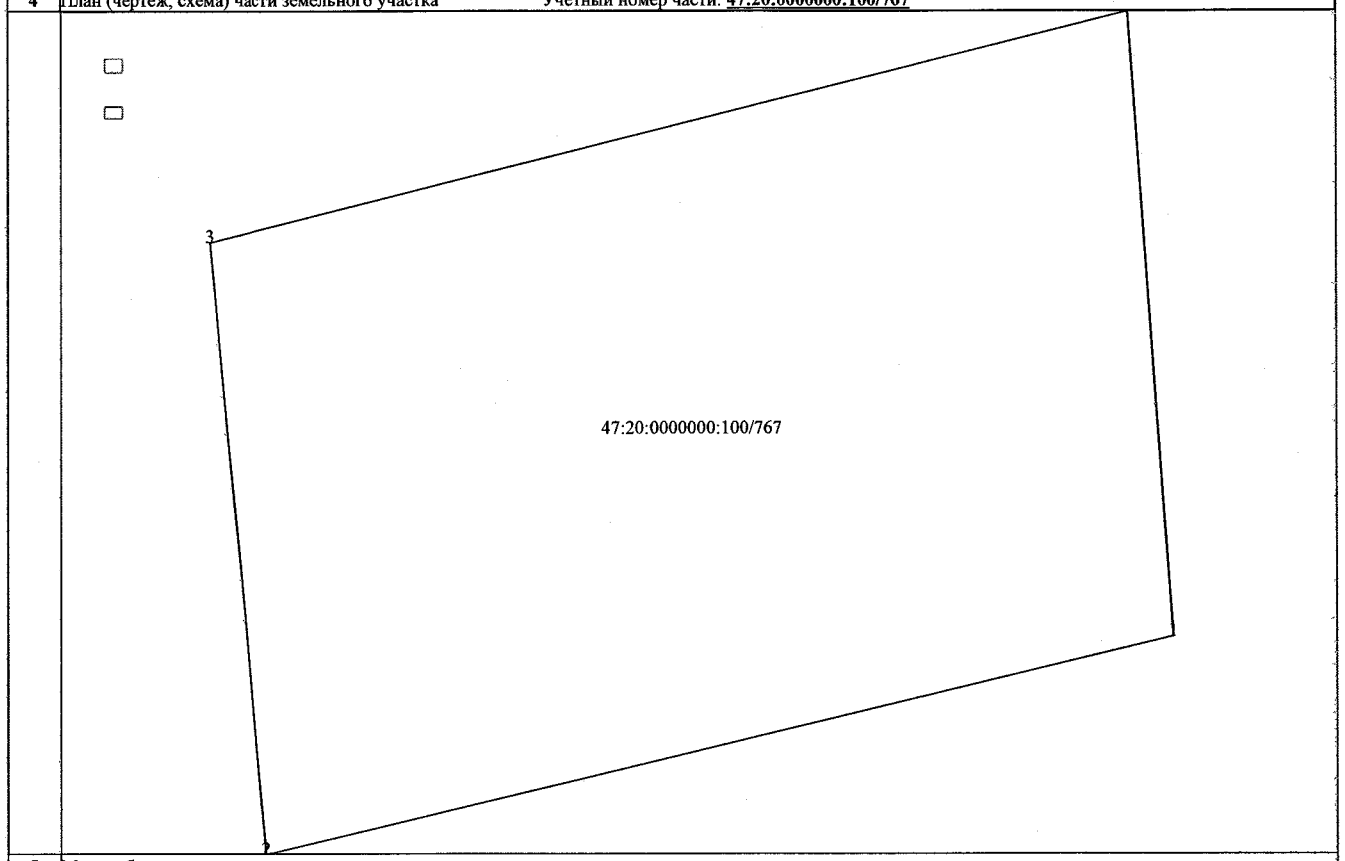


| | |
|---|---|
| 5 | Масштаб — |

(наименование должности) М.П. (подпись) (инициалы, фамилия)

КП.4

**КАДАСТРОВЫЙ ПАСПОРТ ЗЕМЕЛЬНОГО УЧАСТКА**

"14" октября 2016г. № 99/2016/8555634

| | | | | | | |
|---|---|---|---|---|---|---|
| 1 | Кадастровый номер: | 47:20:0000000:100 | 2 | Лист № 179 | 3 | Всего листов: 183 |
| 4 | План (чертеж, схема) части земельного участка | Учетный номер части: 47:20:0000000:100/768 | | | | |

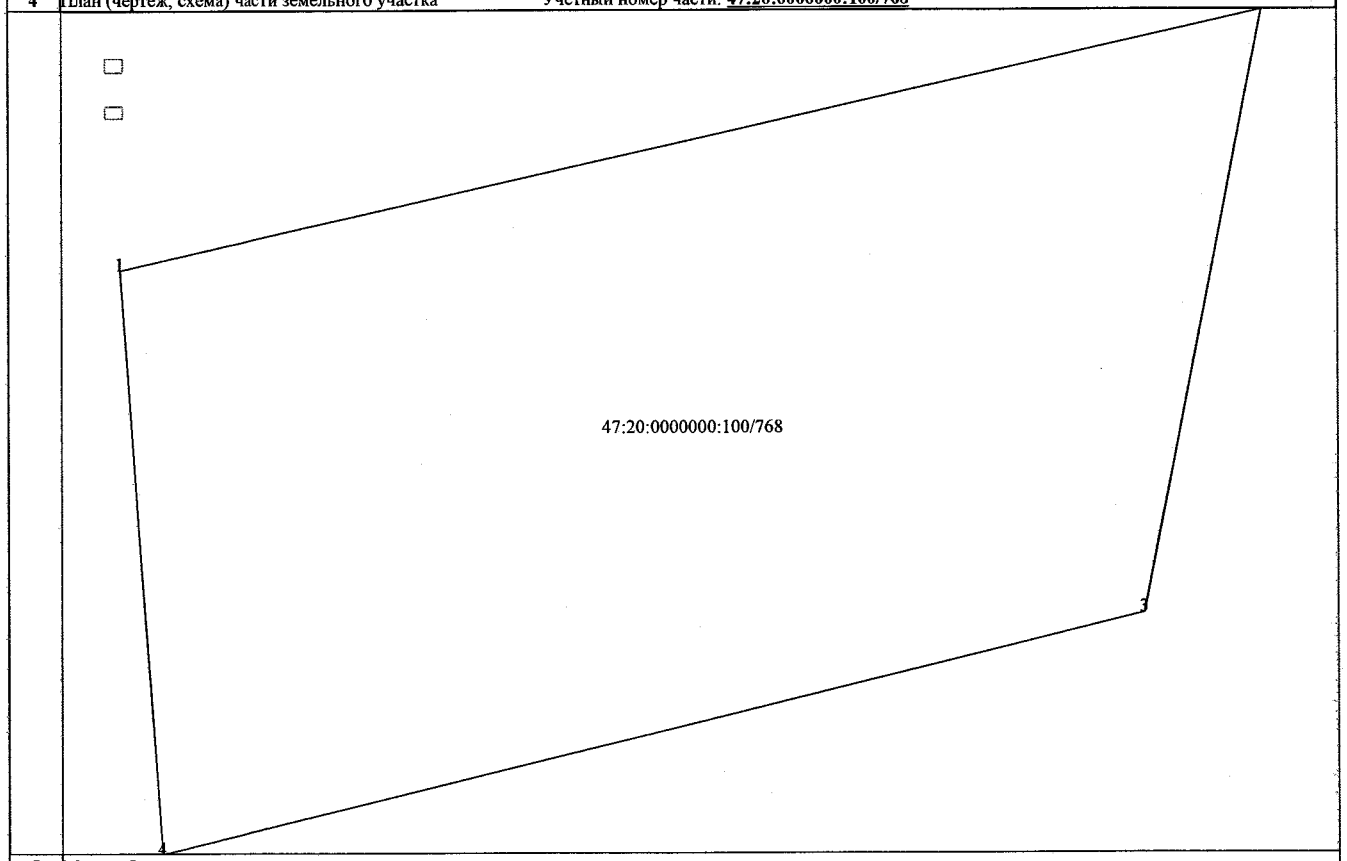


| | |
|---|---|
| 5 | Масштаб — |

(наименование должности) М.П. (подпись) (инициалы, фамилия)

КП.4

**КАДАСТРОВЫЙ ПАСПОРТ ЗЕМЕЛЬНОГО УЧАСТКА**

**"14" октября 2016г. № 99/2016/8555634**

| | | | | | | |
|---|---|---|---|---|---|---|
| 1 | Кадастровый номер: | 47:20:0000000:100 | 2 | Лист № 180 | 3 | Всего листов: 183 |
| 4 | План (чертеж, схема) части земельного участка | Учетный номер части: 47:20:0000000:100/769 | | | | |

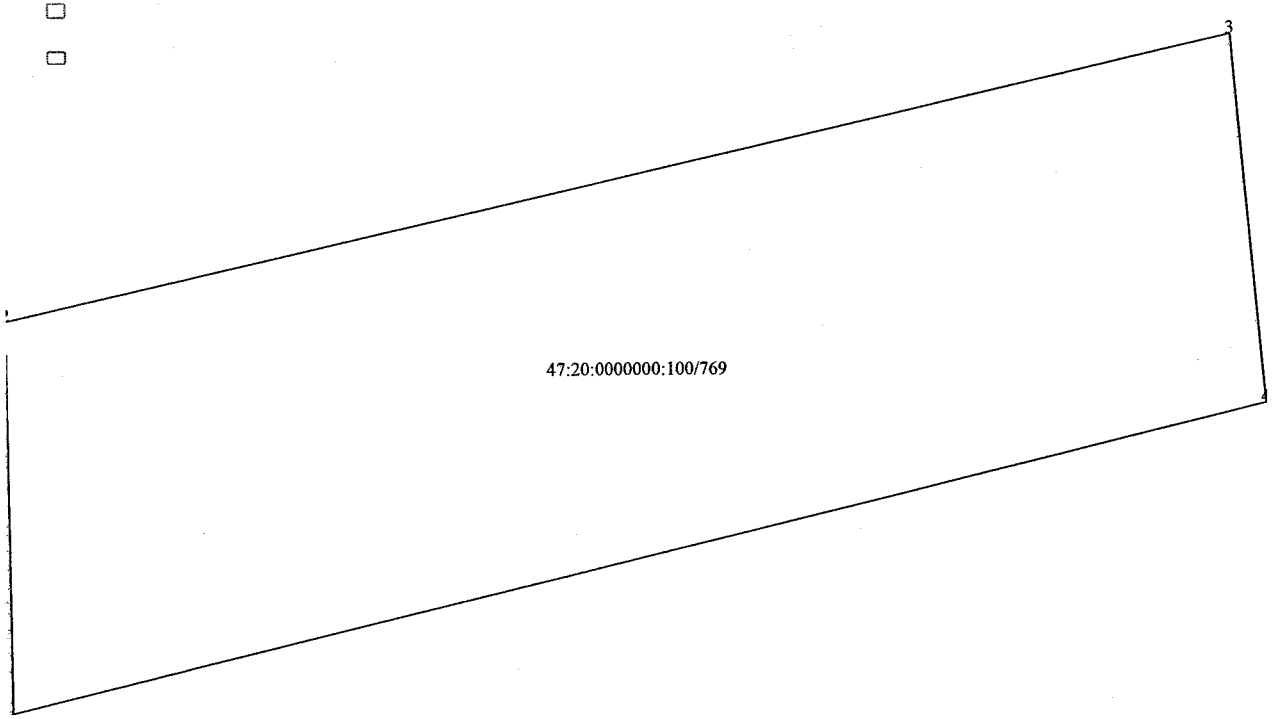


5 Масштаб —

(наименование должности) М.П. (подпись) (инициалы, фамилия)

КП.4

**КАДАСТРОВЫЙ ПАСПОРТ ЗЕМЕЛЬНОГО УЧАСТКА**

**"14" октября 2016г. № 99/2016/8555634**

| | | | | | |
|---|---|---|---|---|---|
| 1 | Кадастровый номер: | 47:20:0000000:100 | 2 | Лист № 181 | 3 | Всего листов: 183 |
| 4 | План (чертеж, схема) части земельного участка | Учетный номер части: 47:20:0000000:100/770 | | | |

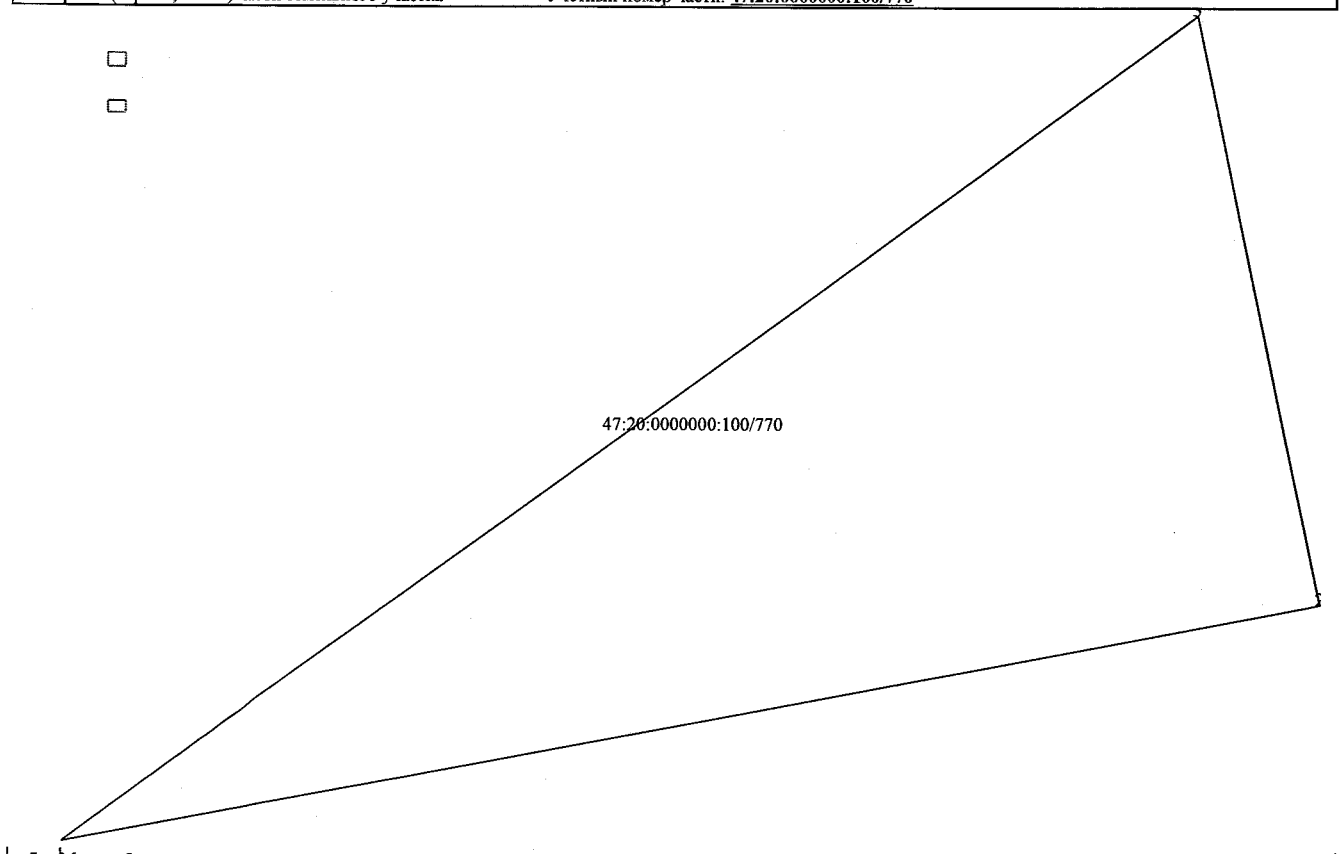


5 Масштаб —

(наименование должности) М.П. (подпись) (инициалы, фамилия)

КП.4

**КАДАСТРОВЫЙ ПАСПОРТ ЗЕМЕЛЬНОГО УЧАСТКА**

**"14" октября 2016г. № 99/2016/8555634**

| | | | | | |
|---|---|---|---|---|---|
| 1 | Кадастровый номер: | 47:20:0000000:100 | 2 | Лист № 182 | 3 | Всего листов: 183 |
| 4 | План (чертеж, схема) части земельного участка | Учетный номер части: 47:20:0000000:100/771 | | | |

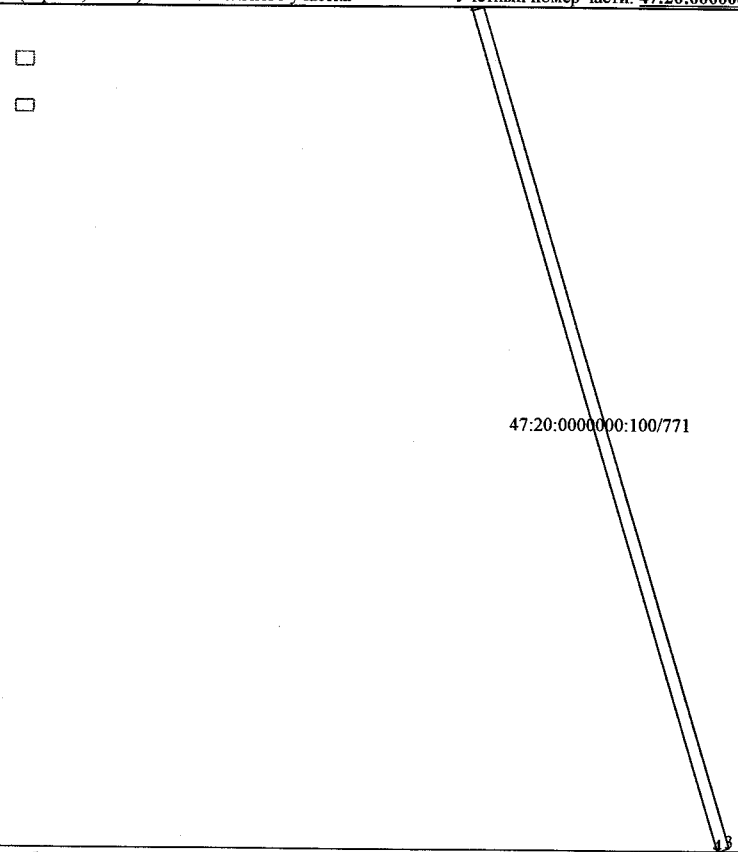


| | |
|---|---|
| 5 | Масштаб — |

(наименование должности) М.П. (подпись) (инициалы, фамилия)

КП.4

**КАДАСТРОВЫЙ ПАСПОРТ ЗЕМЕЛЬНОГО УЧАСТКА**

**"14" октября 2016г. № 99/2016/8555634**

| | | | | | | |
|---|---|---|---|---|---|---|
| 1 | Кадастровый номер: | 47:20:0000000:100 | 2 | Лист № 183 | 3 | Всего листов: 183 |
| 4 | План (чертеж, схема) части земельного участка | Учетный номер части: 47:20:0000000:100/772 | | | | |

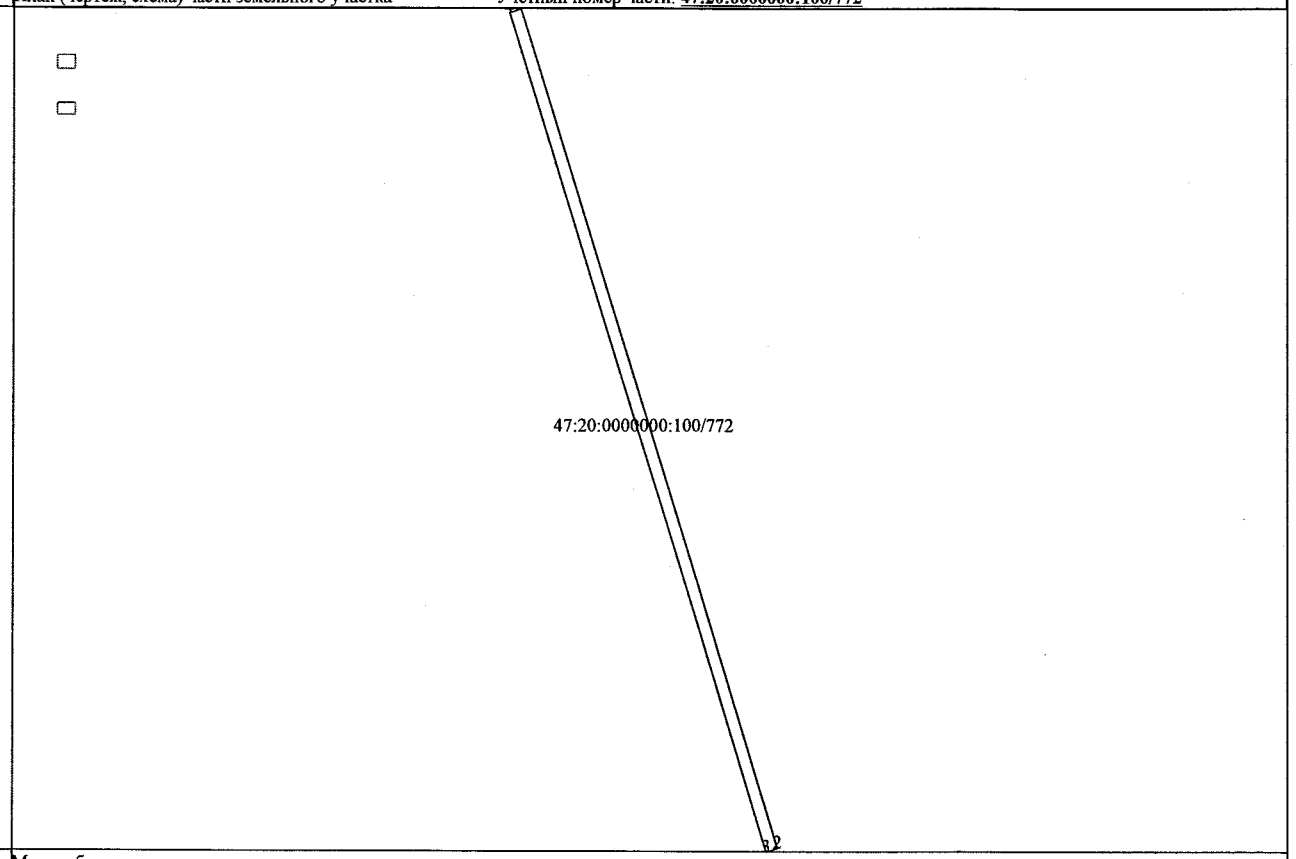


| | |
|---|---|
| 5 | Масштаб — |

(наименование должности) М.П. (подпись) (инициалы, фамилия)

ПРИЛОЖЕНИЕ 88

# Проектная документация лесного участка, предоставляемого в аренду ОАО «РЖД» для строительства и эксплуатации линейного объекта (дороги железной) от 17.05.2016 года № 19

## Раздел I. Общие сведения о лесном участке

1. Наименование субъекта Российской Федерации: Ленинградская область;
2. Наименование муниципального района: Кингисеппский;
3. Категория земель и их целевое назначение: земли лесного фонда, защитные леса;
4. Наименование лесничества, участкового лесничества, номера лесных кварталов, лесотаксационных выделов и их частей: Кингисеппское лесничество,
Сойкинское участковое лесничество, квартал № 159 (часть выдела 40) – защитные леса: леса, расположенные в водоохранных зонах;
Усть-Лужское участковое лесничество, квартал № 86 (части выделов 42, 43, 56, 60)
Сойкинское участковое лесничество, квартал № 142 (части выделов 19, 20, 24, 25, 26, 27, 28, 31, 32, 34, 35, 40) квартал № 147 (части выделов 4, 5, 6, 7, 8, 9, 10, 20, 21, 32, 33, 34, 36, 37, 38, 50) квартал № 151, (части выделов 2, 3, 12, 17, 18, 22, 24, 25, 28, 29, 30, 34, 36) квартал № 152 (части выделов 22, 28, 29, 30, 32) квартал № 157 (выделы 9, 17, 18, 19; части выделов 4, 5, 6, 7, 8, 15, 16, 20, 21, 22, 23, 25) квартал № 158 (выдел 18; части выделов 17, 23, 25, 26, 27, 36, 37, 42) квартал № 159 (части выделов 39, 41) – защитные леса: леса, выполняющие функции защиты природных и иных объектов - защитные полосы лесов, расположенные вдоль железнодорожных путей общего пользования, федеральных автомобильных дорог общего пользования, автомобильных дорог общего пользования, находящихся в собственности субъектов Российской Федерации;
Усть-Лужское участковое лесничество, квартал № 86 (часть выдела 44)
Сойкинское участковое лесничестве, квартал № 142 (части выделов 8, 9, 10, 11, 29, 30, 33, 38, 46) - защитные леса: ценные леса - запретные полосы лесов, расположенные вдоль водных объектов;
Усть-Лужское участковое лесничество, квартал № 86 (части выделов 33, 34, 39);
Сойкинское участковое лесничество, квартал № 147 (части выделов 41, 42, 47) - защитные леса: ценные леса - нерестоохранные полосы лесов;
5. Общая площадь лесного участка: 91,4086 га
6. Таксационное описание участка по целевому назначению и категориям защитных лесов:

| Наименование участкового лесничества | № квартала | № выдела | Площадь, га | Состав насаждения | Класс возраста, возраст | Класс бонитета | Полнота | Запас на га | Общий запас древесины, кбм. | Доп. сведения (ОЗУ) |
|---|---|---|---|---|---|---|---|---|---|---|
| Защитные леса: леса, расположенные в водоохранных зонах | | | | | | | | | | |
| Сойкинское | 159 | 40 | 0,3000 | 3Олч2Б1Ос4Е | 7/65 | 2 | 0,6 | - | - | - |
| Защитные леса: леса, выполняющие функции защиты природных и иных объектов - защитные полосы лесов, расположенные вдоль железнодорожных путей общего пользования, федеральных автомобильных дорог общего пользования, автомобильных дорог общего пользования, находящихся в собственности субъектов Российской Федерации | | | | | | | | | | |
| Усть-Лужское | 86 | 42 | 0,4300 | л/к 10С | 1/19 | 4 | 0,4 | - | - | - |
| Усть-Лужское | 86 | 43 | 0,2800 | л/к 10С | 3/50 | 5 | 0,5 | - | - | - |
| Усть-Лужское | 86 | 56 | 1,9000 | Прочие земли | - | - | - | - | - | - |
| Усть-Лужское | 86 | 60 | 0,5686 | 6С4С | 3/60 | 3 | 0,6 | - | - | - |

| Наименование участкового лесничества | № квартала | № выдела | Площадь, га | Состав насаждения | Класс возраста, возраст | Класс бонитета | Полнота | Запас на га | Общий запас древесины, кбм. | Доп. сведе-ния (ОЗУ) |
|---|---|---|---|---|---|---|---|---|---|---|
| Сойкинское | 142 | 19 | 1,5000 | 7Б3Олс | 7/65 | 2 | 0,5 | - | - | - |
| Сойкинское | 142 | 20 | 4,4800 | 7Б1Олч2С | 7/70 | 2 | 0,7 | - | - | - |
| Сойкинское | 142 | 24 | 3,8300 | 6Б2Ос2Олс | 1/5 | 2 | 0,7 | - | - | - |
| Сойкинское | 142 | 25 | 0,0200 | 8Б2Олс+Б | 3/30 | 3 | 0,6 | - | - | - |
| Сойкинское | 142 | 26 | 0,0200 | 6Б4Олс | 7/65 | 2 | 0,7 | - | - | - |
| Сойкинское | 142 | 27 | 0,0400 | 6Б2Ос2Олс | 1/10 | 3 | 0,7 | - | - | - |
| Сойкинское | 142 | 28 | 0,6400 | 5Е3С2Б | 5/90 | 2 | 0,7 | - | - | - |
| Сойкинское | 142 | 31 | 2,0800 | 6Олс4Б | 6/60 | 3 | 0,7 | - | - | - |
| Сойкинское | 142 | 32 | 0,3100 | 5С2Е2Б1Ос | 5/90 | 3 | 0,7 | - | - | - |
| Сойкинское | 142 | 34 | 0,2800 | 4Е1С3Б2Олч | 5/85 | 2 | 0,7 | - | - | - |
| Сойкинское | 142 | 35 | 0,4200 | 5Б4Олс1Ос | 5/50 | 2 | 0,7 | - | - | - |
| Сойкинское | 142 | 40 | 0,9800 | 9Олс1Б | 6/60 | 3 | 0,7 | - | - | - |
| Сойкинское | 147 | 4 | 0,2400 | 5С2Б2Ос1Олс | 5/90 | 2 | 0,7 | - | - | - |
| Сойкинское | 147 | 5 | 0,4200 | 6Б2Ос2Олс | 5/50 | 2 | 0,6 | - | - | - |
| Сойкинское | 147 | 6 | 0,1900 | 5С2Б2Ос1Олс | 5/90 | 2 | 0,7 | - | - | - |
| Сойкинское | 147 | 7 | 0,1600 | 6Б2Ос2Олс | 6/55 | 2 | 0,5 | - | - | - |
| Сойкинское | 147 | 8 | 2,8800 | 5Б2Олс1Ос2С | 7/65 | 2 | 0,7 | - | - | - |
| Сойкинское | 147 | 9 | 0,4200 | 5Б3Олс2С | 7/65 | 2 | 0,7 | - | - | - |
| Сойкинское | 147 | 10 | 0,4400 | 6Олс4Б | 6/55 | 3 | 0,8 | - | - | - |
| Сойкинское | 147 | 20 | 1,4400 | 5Б2Ос3Е | 6/60 | 2 | 0,7 | - | - | - |
| Сойкинское | 147 | 21 | 0,5300 | 5Б2Ос3Е | 9/85 | 2 | 0,6 | - | - | - |
| Сойкинское | 147 | 32 | 0,2400 | 5Б2Олч1Ос2Е | 7/70 | 2 | 0,7 | - | - | - |
| Сойкинское | 147 | 33 | 0,6100 | 5Ос3Б2Е | 7/70 | 1 | 0,8 | - | - | - |
| Сойкинское | 147 | 34 | 0,0600 | 5Е3Б2Олс | 4/80 | 3 | 0,4 | - | - | - |
| Сойкинское | 147 | 36 | 0,1300 | 6Е1С2Б1Ос | 6/110 | 2 | 0,3 | - | - | - |
| Сойкинское | 147 | 37 | 1,5700 | 5Б2Олч3Е | 7/70 | 2 | 0,7 | - | - | - |
| Сойкинское | 147 | 38 | 0,2500 | 4Б4Ос2Е | 8/80 | 1 | 0,7 | - | - | - |
| Сойкинское | 147 | 50 | 0,0400 | Просека | - | - | - | - | - | - |
| Сойкинское | 151 | 2 | 0,6800 | 4Е6Б | 1/15 | 2 | 0,4 | - | - | - |
| Сойкинское | 151 | 3 | 0,5200 | 5Е3Б2Ос | 5/90 | 2 | 0,7 | - | - | - |
| Сойкинское | 151 | 12 | 0,9300 | 6Е3Б1Ос+С | 5/90 | 2 | 0,7 | - | - | - |
| Сойкинское | 151 | 17 | 1,2900 | 5Е4Б1Ос+С | 5/90 | 2 | 0,6 | - | - | - |
| Сойкинское | 151 | 18 | 2,7700 | 5Е4Б1Ос+С | 5/90 | 2 | 0,6 | - | - | - |
| Сойкинское | 151 | 22 | 0,8400 | 4Б3Ос3Е+Олс | 6/60 | 2 | 0,7 | - | - | - |
| Сойкинское | 151 | 24 | 0,5600 | 5Е3Ос2Б | 5/90 | 2 | 0,7 | - | - | - |
| Сойкинское | 151 | 25 | 2,7400 | 6Б2Ос2Е+Олс | 8/75 | 2 | 0,7 | - | - | - |
| Сойкинское | 151 | 28 | 0,8800 | Гарь | - | 2 | - | - | - | - |
| Сойкинское | 151 | 29 | 0,2000 | 6Б2Ос2Е | 7/65 | 2 | 0,8 | - | - | - |
| Сойкинское | 151 | 30 | 0,9400 | Гарь | - | 2 | - | - | - | - |
| Сойкинское | 151 | 34 | 0,0300 | Трасса ЛЭП | - | - | - | - | - | - |
| Сойкинское | 151 | 36 | 0,0100 | Просека | - | - | - | - | - | - |
| Сойкинское | 152 | 22 | 0,8300 | 4Б3Ос3Е | 8/80 | 2 | 0,5 | - | - | - |
| Сойкинское | 152 | 28 | 3,4300 | 4Б3Ос3Е | 8/80 | 2 | 0,5 | - | - | - |
| Сойкинское | 152 | 29 | 0,8600 | Гарь | - | 2 | - | - | - | - |
| Сойкинское | 152 | 30 | 0,2000 | 5Ос3Б2Е+С | 7/70 | 2 | 0,6 | - | - | - |
| Сойкинское | 152 | 32 | 0,1100 | Просека | - | - | - | - | - | - |
| Сойкинское | 157 | 4 | 0,4800 | 6Олс4Б+Ивд | 2/20 | 3 | 0,5 | - | - | - |
| Сойкинское | 157 | 5 | 0,2200 | Гарь | - | 1 | - | - | - | - |
| Сойкинское | 157 | 6 | 0,9600 | н/с л/к 10Е | 1/5 | 1 | - | - | - | - |
| Сойкинское | 157 | 7 | 2,2600 | 4Ос3Б3Е | 9/85 | 3 | 0,6 | - | - | - |
| Сойкинское | 157 | 8 | 0,4300 | 6Олс4Б+Ивд | 2/20 | 3 | 0,5 | - | - | - |

| Наименование участкового лесничества | № квартала | № выдела | Площадь, га | Состав насаждения | Класс возраста, возраст | Класс бонитета | Полнота | Запас на га | Общий запас древесины, кбм. | Доп. сведе-ния (ОЗУ) |
|---|---|---|---|---|---|---|---|---|---|---|
| Сойкинское | 157 | 9 | 3,5000 | Гарь | - | 2 | - | - | - | - |
| Сойкинское | 157 | 15 | 0,3700 | н/с л/к 10Е | 1/5 | 1 | - | - | - | - |
| Сойкинское | 157 | 16 | 5,1200 | Гарь | - | 2 | - | - | - | - |
| Сойкинское | 157 | 17 | 0,6000 | 10Б+Е+Ос+Олч | 6/55 | 2 | 0,8 | - | - | - |
| Сойкинское | 157 | 18 | 0,8000 | Гарь | - | 2 | - | - | - | - |
| Сойкинское | 157 | 19 | 0,2000 | л/к 7Е2Б1Ос | 3/41 | 2 | 0,6 | - | - | - |
| Сойкинское | 157 | 20 | 1,5400 | 8Б2Ос+Е+Олч | 6/55 | 2 | 0,8 | - | - | - |
| Сойкинское | 157 | 21 | 0,4300 | Гарь | - | 2 | - | - | - | - |
| Сойкинское | 157 | 22 | 0,7900 | л/к 10Е+Б+Ос | 2/32 | 2 | 0,7 | - | - | - |
| Сойкинское | 157 | 23 | 0,7600 | Трасса ЛЭП | - | - | - | - | - | - |
| Сойкинское | 157 | 25 | 0,1200 | Просека | - | - | - | - | - | - |
| Сойкинское | 158 | 17 | 1,9200 | 5Е4Б1Ос+С | 5/85 | 2 | 0,5 | - | - | - |
| Сойкинское | 158 | 18 | 6,5000 | 7Е2Б1Ос | 4/75 | 3 | 0,4 | - | - | - |
| Сойкинское | 158 | 23 | 0,3800 | 10Е+Б | 4/65 | 2 | 0,8 | - | - | - |
| Сойкинское | 158 | 25 | 6,8200 | 8Е1Б1Ос+С | 5/90 | 2 | 0,7 | - | - | - |
| Сойкинское | 158 | 26 | 2,0100 | Гарь | - | 2 | - | - | - | - |
| Сойкинское | 158 | 27 | 0,3400 | 3Б3Ос4Е+С | 8/75 | 2 | 0,6 | - | - | - |
| Сойкинское | 158 | 36 | 1,6200 | н/с л/к 10Е | 1/6 | 2 | - | - | - | - |
| Сойкинское | 158 | 37 | 0,2800 | 6Е4Б | 2/40 | 3 | 0,7 | - | - | - |
| Сойкинское | 158 | 42 | 0,0500 | Просека | - | - | - | - | - | - |
| Сойкинское | 159 | 39 | 0,2200 | 9Е1Б+С | 5/100 | 2 | 0,7 | - | - | - |
| Сойкинское | 159 | 41 | 1,0600 | 4Е6Б | 1/10 | 2 | 0,4 | - | - | - |
| Защитные леса: ценные леса - запретные полосы лесов, расположенные вдоль водных объектов | | | | | | | | | | |
| Усть-Лужское | 86 | 44 | 0,2500 | 10С | 3/60 | 3 | 0,6 | - | - | - |
| Сойкинское | 142 | 8 | 0,2600 | 5Б4Олс1С | 7/70 | 2 | 0,7 | - | - | - |
| Сойкинское | 142 | 9 | 0,9700 | 7Олс3Б | 3/25 | 2 | 0,7 | - | - | - |
| Сойкинское | 142 | 10 | 1,5400 | 7Б3Олс | 7/65 | 2 | 0,7 | - | - | - |
| Сойкинское | 142 | 11 | 0,4800 | 7С3Б+С+Ос | 4/65 | 1 | 0,7 | - | - | - |
| Сойкинское | 142 | 29 | 0,2600 | 8Олс1Б1С | 5/50 | 2 | 0,6 | - | - | - |
| Сойкинское | 142 | 30 | 0,2200 | Сенокос | - | - | - | - | - | - |
| Сойкинское | 142 | 33 | 0,0500 | 3Б3Олс2Ос2С | 7/65 | 2 | 0,7 | - | - | - |
| Сойкинское | 142 | 38 | 0,3600 | 4Е1С3Б2Олч | 5/85 | 2 | 0,7 | - | - | - |
| Сойкинское | 142 | 46 | 0,0100 | Река | - | - | - | - | - | - |
| Защитные леса: ценные леса - нерестоохранные полосы лесов | | | | | | | | | | |
| Усть-Лужское | 86 | 33 | 0,0400 | л/к 10С+С | 3/52 | 4 | 0,6 | - | - | - |
| Усть-Лужское | 86 | 34 | 0,2400 | 6С4С | 3/60 | 3 | 0,6 | - | - | - |
| Усть-Лужское | 86 | 39 | 1,1900 | л/к 10С+С | 3/52 | 4 | 0,6 | - | - | - |
| Сойкинское | 147 | 41 | 0,0400 | 5Б2Ос3Е | 6/60 | 2 | 0,7 | - | - | - |
| Сойкинское | 147 | 42 | 0,1900 | 5Б2Ос3Е | 9/85 | 2 | 0,6 | - | - | - |
| Сойкинское | 147 | 47 | 0,0100 | Река | - | - | - | - | - | - |
| **Итого защитные леса** | | | **91,4086** | | | | | | -* | |

* древесина сведена на основании Договора аренды № 206/ДС-2010-10 от 25.10.2010 года, заключенным комитетом по природным ресурсам Ленинградской области с ОАО «РЖД», на основании Распоряжения Правительства Ленинградской области № 558-р от 07.10.2010 года, сроком на 5 лет, для строительства и эксплуатации железнодорожных путей.

7. Сведения о наличии на проектируемом лесном участке особо охраняемых природных территорий, о зонах с особыми условиями использования: отсутствуют;

## Раздел II. СХЕМА РАСПОЛОЖЕНИЯ ЛЕСНОГО УЧАСТКА

Ленинградская область, Кингисеппский район
(субъект Российской Федерации, муниципальный район)

Лесничество (лесопарк), участковое лесничество, урочище (при наличии), номер (номера) лесных кварталов, лесотаксационных выделов и их частей Кингисеппское лесничество, Сойкинское участковое лесничество, квартал N 142, части выделов 8, 9, 10, 11, 19, 20, 24, 25, 26, 27, 28, 29, 30, 31, 32, 33, 34, 35, 38, 40, 46, квартал N 147, части выделов 4, 5, 6, 7, 8, 9, 10, 20, 21, 32, 33, 34, 36, 37, 38, 41, 42, 47, 50, квартал N 151, части выделов 2, 3, 12, 17, 18, 22, 24, 25, 28, 29, 30, 34, 36, квартал N 152, части выделов 22, 28, 29, 30, 32, квартал N 157, выделы 9, 17, 18, 19, части выделов 4, 5, 6, 7, 8, 15, 16, 20, 21, 22, 23, 25, квартал N 158, выдел 18, части выделов 17, 23, 25, 26, 27, 36, 37, 42, квартал N 159, части выделов 39, 40, 41, Усть-Лужское участковое лесничество, квартал N 86, части выделов 33, 34, 39, 42, 43, 44, 51, 56, 60.

Общая площадь лесного участка 91,4086 га.

Масштаб: 1/10000

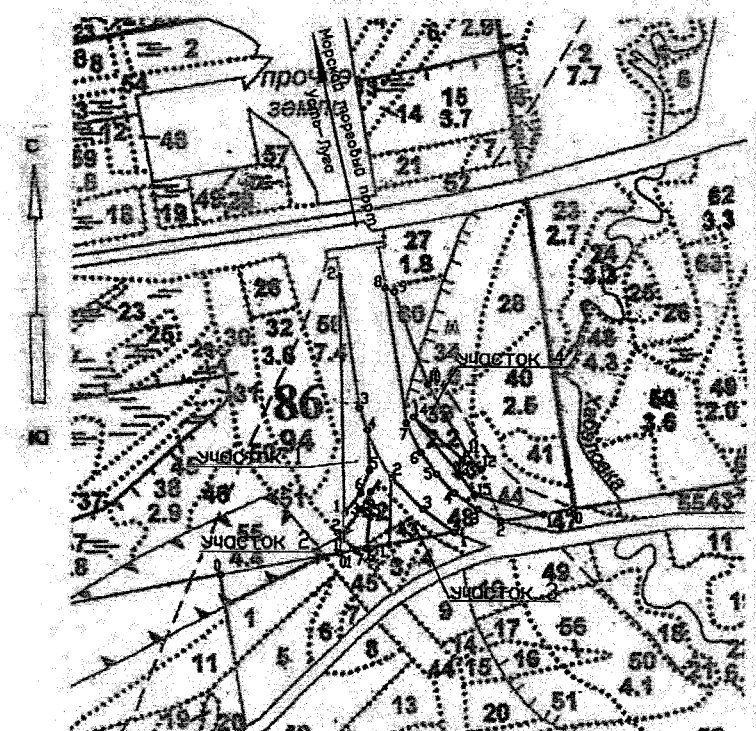


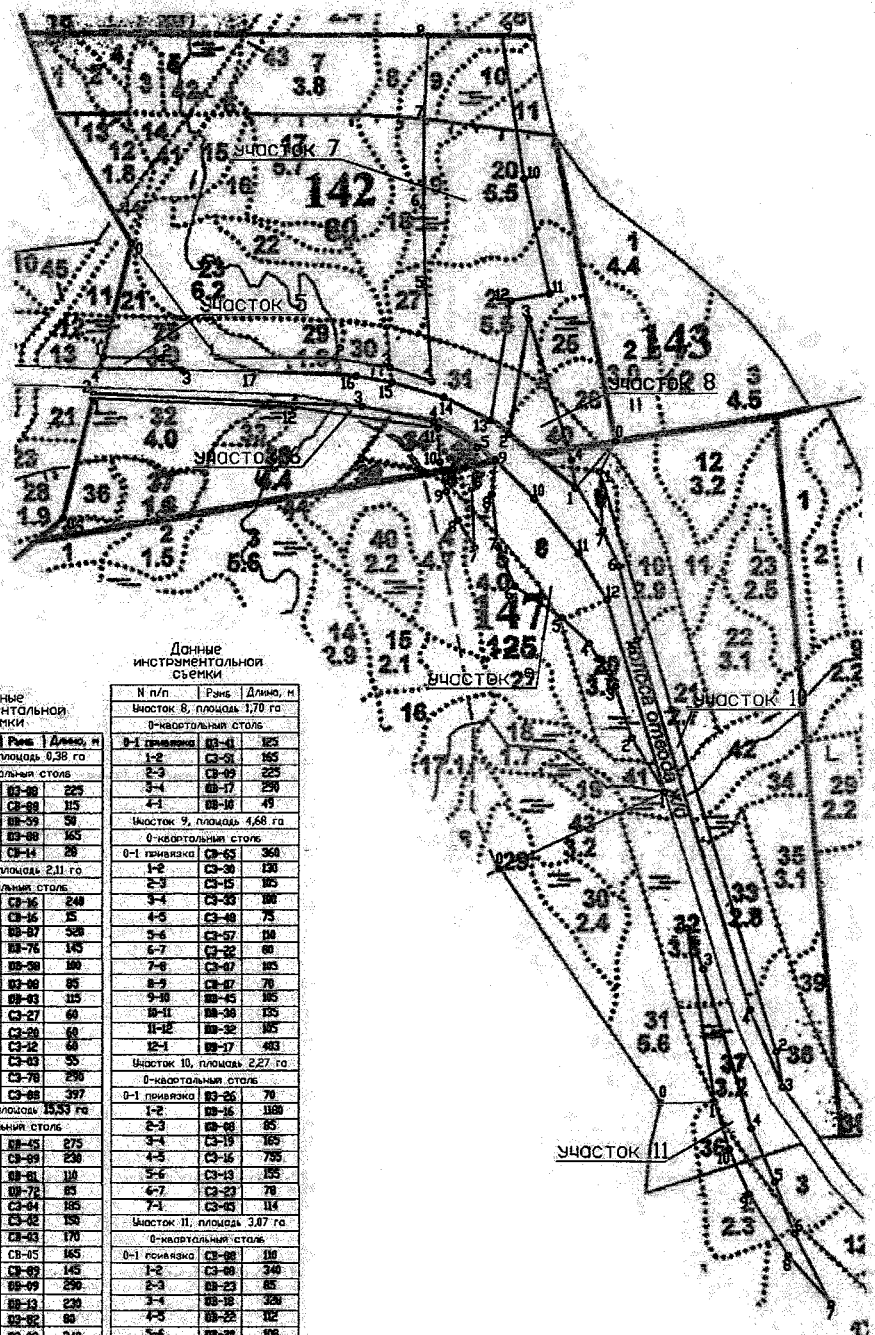


Данные инструментальной съемки

| N п/п | Румб | Длина, м |
|---|---|---|
| Участок 1, площадь 1,6 га | | |
| 0-квартальный столб | | |
| 01-поворотная точка | | |
| 0-01 привязка | СВ-76 | 235 |
| 01-1 привязка | СВ-06 | 80 |
| 1-2 | СВ-05 | 460 |
| 2-3 | ЮВ-06 | 258 |
| 3-4 | ЮВ-88 | 45 |
| 4-5 | ЮЗ-08 | 80 |
| 5-6 | ЮЗ-25 | 40 |
| 6-1 | ЮЗ-46 | 62 |
| Участок 2, площадь 0,31 га | | |
| 0-квартальный столб | | |
| 01-поворотная точка | | |
| 0-01 привязка | СВ-76 | 235 |
| 01-1 привязка | СВ-06 | 25 |
| 1-2 | СВ-06 | 15 |
| 2-3 | СВ-12 | 65 |
| 3-4 | СВ-25 | 35 |
| 4-5 | ЮВ-03 | 25 |
| 5-6 | ЮЗ-09 | 65 |
| 6-7 | ЮЗ-76 | 15 |
| 7-1 | СЗ-62 | 37 |
| Участок 3, площадь 0,70 га | | |
| 0-квартальный столб | | |
| 01-поворотная точка | | |
| 0-01 привязка | СВ-76 | 235 |
| 01-1 привязка | СВ-76 | 100 |
| 1-2 | СВ-01 | 120 |
| 2-3 | ЮВ-49 | 79 |
| 3-4 | ЮВ-59 | 73 |
| 4-1 | ЮЗ-76 | 128 |
| Участок 4, площадь 2,2886 га | | |
| 0-квартальный столб | | |
| 0-1 привязка | ЮЗ-86 | 60 |
| 1-2 | ЮЗ-86 | 90 |
| 2-3 | СЗ-58 | 50 |
| 3-4 | СЗ-54 | 55 |
| 4-5 | СЗ-39 | 45 |
| 5-6 | СЗ-31 | 50 |
| 6-7 | СЗ-21 | 65 |
| 7-8 | СЗ-12 | 270 |
| 8-9 | ЮВ-62 | 20 |
| 9-10 | ЮВ-22 | 190 |
| 10-11 | ЮВ-23 | 150 |
| 11-12 | ЮВ-42 | 45 |
| 12-13 | СЗ-68 | 45 |
| 13-14 | СЗ-43 | 120 |
| 14-15 | ЮВ-33 | 195 |
| 15-1 | ЮВ-70 | 145 |

Данные инструментальной съемки

| N п/п | Румб | Длина, м |
|---|---|---|
| Участок 5, площадь 0,38 га | | |
| 0-квартальный столб | | |
| 0-1 привязка | ЮЗ-80 | 225 |
| 1-2 | СВ-88 | 115 |
| 2-3 | ЮВ-59 | 50 |
| 3-4 | ЮЗ-88 | 165 |
| 4-1 | СВ-14 | 20 |
| Участок 6, площадь 2,11 га | | |
| 0-квартальный столб | | |
| 0-1 привязка | СВ-16 | 240 |
| 1-2 | СВ-16 | 15 |
| 2-3 | ЮВ-87 | 520 |
| 3-4 | ЮВ-76 | 145 |
| 4-5 | ЮВ-58 | 100 |
| 5-6 | ЮЗ-00 | 85 |
| 6-7 | ЮВ-03 | 115 |
| 7-8 | СЗ-27 | 60 |
| 8-9 | СЗ-20 | 60 |
| 9-10 | СЗ-12 | 60 |
| 10-11 | СЗ-03 | 55 |
| 11-12 | СЗ-78 | 290 |
| 12-1 | СЗ-68 | 397 |
| Участок 7, площадь 15,53 га | | |
| 0-квартальный столб | | |
| 0-1 привязка | ЮВ-45 | 275 |
| 1-2 | СВ-09 | 230 |
| 2-3 | ЮВ-81 | 110 |
| 3-4 | ЮВ-72 | 85 |
| 4-5 | СЗ-04 | 185 |
| 5-6 | СЗ-02 | 150 |
| 6-7 | СВ-03 | 170 |
| 7-8 | СВ-05 | 165 |
| 8-9 | СВ-09 | 145 |
| 9-10 | ЮВ-09 | 290 |
| 10-11 | ЮВ-13 | 230 |
| 11-12 | ЮЗ-82 | 80 |
| 12-13 | ЮЗ-69 | 240 |
| 13-14 | СЗ-68 | 100 |
| 14-15 | СЗ-75 | 105 |
| 15-16 | СЗ-80 | 75 |
| 16-17 | СЗ-85 | 195 |
| 17-1 | СЗ-70 | 93 |

Данные инструментальной съемки

| N п/п | Румб | Длина, м |
|---|---|---|
| Участок 8, площадь 1,70 га | | |
| 0-квартальный столб | | |
| 0-1 привязка | ЮЗ-41 | 125 |
| 1-2 | СЗ-51 | 165 |
| 2-3 | СВ-09 | 225 |
| 3-4 | ЮВ-17 | 250 |
| 4-1 | ЮВ-10 | 49 |
| Участок 9, площадь 4,68 га | | |
| 0-квартальный столб | | |
| 0-1 привязка | СВ-65 | 360 |
| 1-2 | СЗ-30 | 130 |
| 2-3 | СЗ-15 | 105 |
| 3-4 | СЗ-03 | 100 |
| 4-5 | СЗ-10 | 75 |
| 5-6 | СЗ-57 | 190 |
| 6-7 | СЗ-22 | 60 |
| 7-8 | СЗ-07 | 105 |
| 8-9 | СВ-07 | 70 |
| 9-10 | ЮВ-45 | 105 |
| 10-11 | ЮВ-38 | 135 |
| 11-12 | ЮВ-32 | 105 |
| 12-1 | ЮВ-17 | 403 |
| Участок 10, площадь 2,27 га | | |
| 0-квартальный столб | | |
| 0-1 привязка | ЮЗ-26 | 70 |
| 1-2 | ЮВ-16 | 1180 |
| 2-3 | ЮВ-08 | 85 |
| 3-4 | СЗ-19 | 165 |
| 4-5 | СЗ-16 | 755 |
| 5-6 | СЗ-13 | 155 |
| 6-7 | СЗ-23 | 70 |
| 7-1 | СЗ-45 | 114 |
| Участок 11, площадь 3,07 га | | |
| 0-квартальный столб | | |
| 0-1 привязка | СЗ-88 | 130 |
| 1-2 | СЗ-80 | 340 |
| 2-3 | ЮВ-23 | 85 |
| 3-4 | ЮВ-18 | 320 |
| 4-5 | ЮВ-22 | 112 |
| 5-6 | ЮВ-29 | 108 |
| 6-7 | ЮВ-27 | 158 |
| 7-8 | СЗ-46 | 125 |
| 8-9 | СЗ-32 | 145 |
| 9-10 | СЗ-23 | 97 |
| 10-1 | СЗ-25 | 100 |

Условные обозначения

- границы лесного участка
- линия привязки

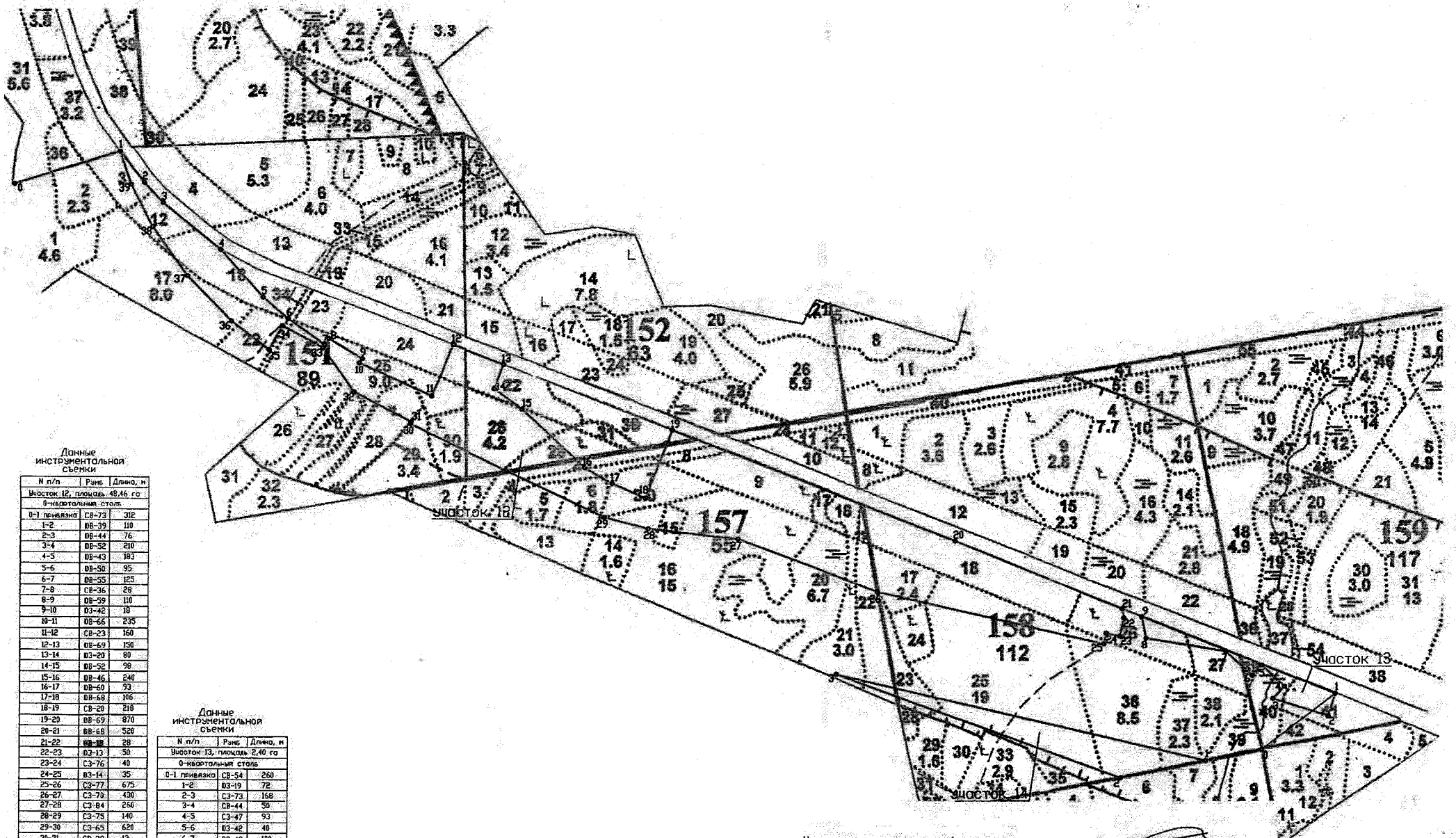


Данные инструментальной съемки

| N п/п | Румб | Длина, м |
|---|---|---|
| Участок 12, площадь 49,46 га | | |
| 0-квартальный столб | | |
| 0-1 привязка | СВ-73 | 312 |
| 1-2 | ВВ-39 | 110 |
| 2-3 | ВВ-44 | 76 |
| 3-4 | ВВ-52 | 210 |
| 4-5 | ВВ-43 | 183 |
| 5-6 | ВВ-50 | 95 |
| 6-7 | ВВ-55 | 125 |
| 7-8 | СВ-36 | 26 |
| 8-9 | ВВ-59 | 110 |
| 9-10 | ВЗ-42 | 19 |
| 10-11 | ВВ-66 | 235 |
| 11-12 | СВ-23 | 160 |
| 12-13 | ВВ-69 | 150 |
| 13-14 | ВЗ-20 | 80 |
| 14-15 | ВВ-52 | 98 |
| 15-16 | ВВ-46 | 240 |
| 16-17 | ВВ-60 | 93 |
| 17-18 | ВВ-68 | 106 |
| 18-19 | СВ-20 | 218 |
| 19-20 | ВВ-69 | 870 |
| 20-21 | ВВ-68 | 520 |
| 21-22 | ВВ-18 | 28 |
| 22-23 | ВЗ-13 | 50 |
| 23-24 | СЗ-76 | 40 |
| 24-25 | ВЗ-14 | 35 |
| 25-26 | СЗ-77 | 675 |
| 26-27 | СЗ-70 | 430 |
| 27-28 | СЗ-84 | 250 |
| 28-29 | СЗ-75 | 140 |
| 29-30 | СЗ-65 | 620 |
| 30-31 | СВ-28 | 12 |
| 31-32 | СЗ-65 | 185 |
| 32-33 | СЗ-35 | 145 |
| 33-34 | СЗ-62 | 130 |
| 34-35 | ВЗ-27 | 85 |
| 35-36 | СЗ-53 | 132 |
| 36-37 | СЗ-45 | 160 |
| 37-38 | СЗ-34 | 175 |
| 38-39 | СЗ-26 | 127 |
| 39-1 | СЗ-14 | 95 |

Данные инструментальной съемки

| N п/п | Румб | Длина, м |
|---|---|---|
| Участок 13, площадь 2,40 га | | |
| 0-квартальный столб | | |
| 0-1 привязка | СВ-54 | 260 |
| 1-2 | ВЗ-19 | 72 |
| 2-3 | СЗ-73 | 168 |
| 3-4 | СВ-44 | 50 |
| 4-5 | СЗ-47 | 93 |
| 5-6 | ВЗ-42 | 40 |
| 6-7 | СЗ-48 | 180 |
| 7-8 | СЗ-82 | 238 |
| 8-9 | СЗ-11 | 68 |
| 9-1 | ВВ-69 | 606 |
| Участок 14, площадь 5,91 га | | |
| 0-квартальный столб | | |
| 0-1 привязка | ВЗ-79 | 170 |
| 1-2 | ВЗ-79 | 255 |
| 2-3 | СЗ-70 | 875 |
| 3-1 | ВВ-77 | 1101 |

Инженер по лесопользованию 1 категории
Кингисеппского лесничества

С. Е. Каминская

Заявитель – ОАО "РЖД"
Первый заместитель начальника
Октябрьской железной дороги-филиала
ОАО "РЖД" по экономике, финансам и
корпоративной координации

А. В. Кузменков

## Раздел III. Характеристика лесного участка

### 1. Распределение земель

**91,4086 (га)**

| Общая площадь - всего | В том числе | | | | | | | | | |
|---|---|---|---|---|---|---|---|---|---|---|
| | лесные земли | | | | | нелесные земли | | | | |
| | занятые лесными насаждениями | лесные культуры | лесные питомники, плантации | не занятые лесными насаждениями | итого | дороги | просеки | болота | другие | итого |
| 91,4086 | 70,4386 | 2,93 | -- | 17,71 | 88,1486 | - | 0,33 | - | 2,93 | 3,26 |

### 2. Характеристика насаждений

| Целевое назначение лесов | Лесничество | Участковое лесничество/ урочище | Лесной квартал | Хозяйство, преобладающая порода | Площадь (га)/запас древесины (тыс. куб. м) - всего | В том числе по группам возраста древостоя (га/тыс. куб. м) | | | |
|---|---|---|---|---|---|---|---|---|---|
| | | | | | | молодняки | средневозрастные | приспевающие | спелые и перестойные |
| Защитные леса | Кингисеппское | Усть-Лужское | 86 | береза | 70,4386/ -- | 8,02/ -- | 16,1186/ -- | 28,82/ -- | 17,48/ -- |
| | | Сойкинское | 142<br>147<br>151<br>152<br>157<br>158<br>159 | | | | | | |

### 3. Средние таксационные показатели насаждений лесного участка

| Целевое назначение лесов | Хозяйство, преобладающая порода | Состав | Возраст насаждений | Бонитет | Полнота древостоев | Средний запас древесины ($м^3$/га) | | |
|---|---|---|---|---|---|---|---|---|
| | | | | | | Средневозрастные | Приспевающие | Спелые и перестойные |
| Защитные леса | береза | 4Б1Ос1Олс 3Е1С+Олч +Ивд | 67 | 2 | 0,6 | -- | -- | -- |

## 4. Объекты лесной инфраструктуры

| № п/п | Лесничество | Участковое лесничество/ урочище | Лесной квартал | Лесотаксационный выдел | Наименование объекта | Единица измерения | Объем |
|---|---|---|---|---|---|---|---|
| 1 | Кингисеппское | Сойкинское | 147 | 50 | квартальная просека | га | 0,0400 |
| 2 | | | 151 | 36 | квартальная просека | га | 0,0100 |
| 3 | | | 152 | 32 | квартальная просека | га | 0,1100 |
| 4 | | | 157 | 25 | квартальная просека | га | 0,1200 |
| 5 | | | 158 | 42 | квартальная просека | га | 0,0500 |

## 5. Особо защитные участки лесов

| № п/п | Лесничество | Участковое лесничество/ урочище | Лесной квартал | Лесотаксационный выдел | Назначение | Площадь (га) |
|---|---|---|---|---|---|---|
| -- | Кингисеппское | -- | -- | -- | -- | -- |

## 6. Объекты лесного семеноводства

| № п/п | Лесничество | Участковое лесничество/ урочище | Лесной квартал | Лесотаксационный выдел | Наименование объекта лесного семеноводства | Единица измерения | Объем |
|---|---|---|---|---|---|---|---|
| -- | Кингисеппское | -- | -- | -- | -- | -- | -- |

## 7. Объекты, не связанные с созданием лесной инфраструктуры

| № п/п | Лесничество | Участковое лесничество/ урочище | Лесной квартал | Лесотаксационный выдел | Наименование объекта лесного | Единица измерения | Объем |
|---|---|---|---|---|---|---|---|
| 1 | Кингисеппское | Сойкинское | 151 | 34 | Линия электропередачи воздушная | га | 0,0300 |
| 2 | | | 157 | 23 | | га | 0,7600 |

## 8. Права третьих лиц

Обременения лесного участка: нет.

## Раздел VI. Расчет и порядок внесения арендной платы по договору аренды лесного участка, заключенного в целях использования лесов для строительства и эксплуатации линейного объекта (дороги железной).

### 1. Расчет арендной платы

| Наименование участкового лесничества | № квартала | № выдела | Площадь, га. | Вид целевого использования | Категория защитности | Характеристика лесного участка (состав) | Хозяйство | Дополнительные сведения (ОЗУ) | Ставка платы, рублей за единицу измерения в год | Дополнительные коэффициенты | | | | | Арендная плата |
|---|---|---|---|---|---|---|---|---|---|---|---|---|---|---|---|
| | | | | | | | | | | Учитывающий категорию защитных лесов и целевое назначение лесов и ОЗУ | Учитывающий муниципальный район | Повышающий коэффициент в соответствии с правовыми актами федеральных органов исполнительной | Повышающий коэффициент | Поправочный коэффициент | |
| Сойкинское | 159 | 40 | 0,3000 | Защитные леса | Леса, расположенные в водоохранных зонах | 3Олч2Б1Ос4Е | м/л | - | 4451,20 | 4 | 2 | 1,24 | - | - | 13246,77 |
| Усть-Лужское | 86 | 42 | 0,4300 | | Защитные полосы лесов, расположенные вдоль железнодорожных путей общего пользования, федеральных автомобильных дорог общего пользования, автомобильных дорог общего пользования, находящихся в собственности субъектов Российской Федерации | л/к 10С | хв | - | 7237,48 | 4,5 | 2 | 1,24 | - | - | 34731,22 |
| Усть-Лужское | 86 | 43 | 0,2800 | | | л/к 10С | хв | - | 7237,48 | 4,5 | 2 | 1,24 | - | - | 22615,68 |
| Усть-Лужское | 86 | 56 | 1,9000 | | | Прочие земли | - | - | 4451,20 | 4,5 | 2 | 1,24 | - | 0,75 | 70787,43 |
| Усть-Лужское | 86 | 60 | 0,5686 | | | 6С4С | хв | - | 4643,80 | 4,5 | 2 | 1,24 | - | - | 29467,59 |
| Сойкинское | 142 | 19 | 1,5000 | | | 7Б3Олс | м/л | - | 4451,20 | 4,5 | 2 | 1,24 | - | - | 74513,09 |
| Сойкинское | 142 | 20 | 4,4800 | | | 7Б1Олч2С | м/л | - | 4451,20 | 4,5 | 2 | 1,24 | - | - | 222545,76 |
| Сойкинское | 142 | 24 | 3,8300 | | | 6Б2Ос2Олс | м/л | - | 4451,20 | 4,5 | 2 | 1,24 | - | - | 190256,75 |
| Сойкинское | 142 | 25 | 0,0200 | | | 8Б2Олс+Б | м/л | - | 4451,20 | 4,5 | 2 | 1,24 | - | - | 993,51 |
| Сойкинское | 142 | 26 | 0,0200 | | | 6Б4Олс | м/л | - | 4451,20 | 4,5 | 2 | 1,24 | - | - | 993,51 |
| Сойкинское | 142 | 27 | 0,0400 | | | 6Б2Ос2Олс | м/л | - | 4451,20 | 4,5 | 2 | 1,24 | - | - | 1987,02 |
| Сойкинское | 142 | 28 | 0,6400 | | | 5Е3С2Б | хв | - | 4643,80 | 4,5 | 2 | 1,24 | - | - | 33167,88 |
| Сойкинское | 142 | 31 | 2,0800 | | | 6Олс4Б | м/л | - | 4451,20 | 4,5 | 2 | 1,24 | - | - | 103324,82 |
| Сойкинское | 142 | 32 | 0,3100 | | | 5С2Е2Б1Ос | хв | - | 4643,80 | 4,5 | 2 | 1,24 | - | - | 16065,69 |
| Сойкинское | 142 | 34 | 0,2800 | | | 4Е1С3Б2Олч | хв | - | 4643,80 | 4,5 | 2 | 1,24 | - | - | 14510,95 |
| Сойкинское | 142 | 35 | 0,4200 | | | 5Б4Олс1Ос | м/л | - | 4451,20 | 4,5 | 2 | 1,24 | - | - | 20863,66 |
| Сойкинское | 142 | 40 | 0,9800 | | | 9Олс1Б | м/л | - | 4451,20 | 4,5 | 2 | 1,24 | - | - | 48681,88 |

| Наименование участкового лесничества | № квартала | № выдела | Площадь, га. | Вид целевого использования | Категория защитности | Характеристика лесного участка (состав) | Хозяйство | Дополнительные сведения (ОЗУ) | Ставка платы, рублей за единицу измерения в год | Дополнительные коэффициенты | | | | | Арендная плата |
|---|---|---|---|---|---|---|---|---|---|---|---|---|---|---|---|
| | | | | | | | | | | Учитывающий категорию защитных лесов и целевое назначение лесов и ОЗУ | Учитывающий муниципальный район | Повышающий коэффициент в соответствии с правовыми актами федеральных органов исполнительной | Повышающий коэффициент | Поправочный коэффициент | |
| Сойкинское | 147 | 4 | 0,2400 | Защитные леса | Защитные полосы лесов, расположенные вдоль железнодорожных путей общего пользования, федеральных автомобильных дорог общего пользования, автомобильных дорог общего пользования, находящихся в собственности субъектов Российской Федерации | 5С2Б2Ос1Олс | хв | - | 4643,80 | 4,5 | 2 | 1,24 | - | - | 12437,95 |
| Сойкинское | 147 | 5 | 0,4200 | | | 6Б2Ос2Олс | м/л | - | 4451,20 | 4,5 | 2 | 1,24 | - | - | 20863,66 |
| Сойкинское | 147 | 6 | 0,1900 | | | 5С2Б2Ос1Олс | хв | - | 4643,80 | 4,5 | 2 | 1,24 | - | - | 9846,71 |
| Сойкинское | 147 | 7 | 0,1600 | | | 6Б2Ос2Олс | м/л | - | 4451,20 | 4,5 | 2 | 1,24 | - | - | 7948,06 |
| Сойкинское | 147 | 8 | 2,8800 | | | 5Б2Олс1Ос2С | м/л | - | 4451,20 | 4,5 | 2 | 1,24 | - | - | 143065,13 |
| Сойкинское | 147 | 9 | 0,4200 | | | 5Б3Олс2С | м/л | - | 4451,20 | 4,5 | 2 | 1,24 | - | - | 20863,66 |
| Сойкинское | 147 | 10 | 0,4400 | | | 6Олс4Б | м/л | - | 4451,20 | 4,5 | 2 | 1,24 | - | - | 21857,17 |
| Сойкинское | 147 | 20 | 1,4400 | | | 5Б2Ос3Е | м/л | - | 4451,20 | 4,5 | 2 | 1,24 | - | - | 71532,56 |
| Сойкинское | 147 | 21 | 0,5300 | | | 5Б2Ос3Е | м/л | - | 4451,20 | 4,5 | 2 | 1,24 | - | - | 26327,96 |
| Сойкинское | 147 | 32 | 0,2400 | | | 5Б2Олч1Ос2Е | м/л | - | 4451,20 | 4,5 | 2 | 1,24 | - | - | 11922,09 |
| Сойкинское | 147 | 33 | 0,6100 | | | 5Ос3Б2Е | м/л | - | 4451,20 | 4,5 | 2 | 1,24 | - | - | 30301,99 |
| Сойкинское | 147 | 34 | 0,0600 | | | 5Е3Б2Олс | хв | - | 4643,80 | 4,5 | 2 | 1,24 | - | - | 3109,49 |
| Сойкинское | 147 | 36 | 0,1300 | | | 6Е1С2Б1Ос | хв | - | 4643,80 | 4,5 | 2 | 1,24 | - | - | 6737,23 |
| Сойкинское | 147 | 37 | 1,5700 | | | 5Б2Олч3Е | м/л | - | 4451,20 | 4,5 | 2 | 1,24 | - | - | 77990,37 |
| Сойкинское | 147 | 38 | 0,2500 | | | 4Б4Ос2Е | м/л | - | 4451,20 | 4,5 | 2 | 1,24 | - | - | 12418,85 |
| Сойкинское | 147 | 50 | 0,0400 | | | Просека | - | - | 4451,20 | 4,5 | 2 | 1,24 | - | 0,5 | 993,51 |
| Сойкинское | 151 | 2 | 0,6800 | | | 4Е6Б | хв | - | 4643,80 | 4,5 | 2 | 1,24 | - | - | 35240,87 |
| Сойкинское | 151 | 3 | 0,5200 | | | 5Е3Б2Ос | хв | - | 4643,80 | 4,5 | 2 | 1,24 | - | - | 26948,90 |
| Сойкинское | 151 | 12 | 0,9300 | | | 6Е3Б1Ос+С | хв | - | 4643,80 | 4,5 | 2 | 1,24 | - | - | 48197,07 |
| Сойкинское | 151 | 17 | 1,2900 | | | 5Е4Б1Ос+С | хв | - | 4643,80 | 4,5 | 2 | 1,24 | - | - | 66854,00 |
| Сойкинское | 151 | 18 | 2,7700 | | | 5Е4Б1Ос+С | хв | - | 4643,80 | 4,5 | 2 | 1,24 | - | - | 143554,72 |
| Сойкинское | 151 | 22 | 0,8400 | | | 4Б3Ос3Е+Олс | м/л | - | 4451,20 | 4,5 | 2 | 1,24 | - | - | 41727,33 |
| Сойкинское | 151 | 24 | 0,5600 | | | 5Е3Ос2Б | хв | - | 4643,80 | 4,5 | 2 | 1,24 | - | - | 29021,89 |
| Сойкинское | 151 | 25 | 2,7400 | | | 6Б2Ос2Е+Олс | м/л | - | 4451,20 | 4,5 | 2 | 1,24 | - | - | 136110,57 |

| Наименование участкового лесничества | № квартала | № выдела | Площадь, га. | Вид целевого использования | Категория защитности | Характеристика лесного участка (состав) | Хозяйство | Дополнительные сведения (ОЗУ) | Ставка платы, рублей за единицу измерения в год | Дополнительные коэффициенты | | | | | Арендная плата |
|---|---|---|---|---|---|---|---|---|---|---|---|---|---|---|---|
| | | | | | | | | | | Учитывающий категорию защитных лесов и целевое назначение лесов и ОЗУ | Учитывающий муниципальный район | Повышающий коэффициент в соответствии с правовыми актами федеральных органов исполнительной | Повышающий коэффициент | Поправочный коэффициент | |
| Сойкинское | 151 | 28 | 0,8800 | Защитные леса | Защитные полосы лесов, расположенные вдоль железнодорожных путей общего пользования, федеральных автомобильных дорог общего пользования, автомобильных дорог общего пользования, находящихся в собственности субъектов Российской Федерации | Гарь | - | - | 4451,20 | 4,5 | 2 | 1,24 | - | 0,9 | 39342,91 |
| Сойкинское | 151 | 29 | 0,2000 | | | 6Б2Ос2Е | м/л | - | 4451,20 | 4,5 | 2 | 1,24 | - | - | 9935,08 |
| Сойкинское | 151 | 30 | 0,9400 | | | Гарь | - | - | 4451,20 | 4,5 | 2 | 1,24 | - | 0,9 | 42025,38 |
| Сойкинское | 151 | 34 | 0,0300 | | | Трасса ЛЭП | - | - | 4451,20 | 4,5 | 2 | 1,24 | - | 0,5 | 745,13 |
| Сойкинское | 151 | 36 | 0,0100 | | | Просека | - | - | 4451,20 | 4,5 | 2 | 1,24 | - | 0,5 | 248,38 |
| Сойкинское | 152 | 22 | 0,8300 | | | 4Б3Ос3Е | м/л | - | 4451,20 | 4,5 | 2 | 1,24 | - | - | 41230,58 |
| Сойкинское | 152 | 28 | 3,4300 | | | 4Б3Ос3Е | м/л | - | 4451,20 | 4,5 | 2 | 1,24 | - | - | 170386,59 |
| Сойкинское | 152 | 29 | 0,8600 | | | Гарь | - | - | 4451,20 | 4,5 | 2 | 1,24 | - | 0,9 | 38448,75 |
| Сойкинское | 152 | 30 | 0,2000 | | | 5Ос3Б2Е+С | м/л | - | 4451,20 | 4,5 | 2 | 1,24 | - | - | 9935,08 |
| Сойкинское | 152 | 32 | 0,1100 | | | Просека | - | - | 4451,20 | 4,5 | 2 | 1,24 | - | 0,5 | 2732,15 |
| Сойкинское | 157 | 4 | 0,4800 | | | 6Оле4Б+Ивд | м/л | - | 4451,20 | 4,5 | 2 | 1,24 | - | - | 23844,19 |
| Сойкинское | 157 | 5 | 0,2200 | | | Гарь | - | - | 4451,20 | 4,5 | 2 | 1,24 | - | 0,9 | 9835,73 |
| Сойкинское | 157 | 6 | 0,9600 | | | н/с л/к 10Е | хв | - | 7237,48 | 4,5 | 2 | 1,24 | - | - | 77539,47 |
| Сойкинское | 157 | 7 | 2,2600 | | | 4Ос3Б3Е | м/л | - | 4451,20 | 4,5 | 2 | 1,24 | - | - | 112266,39 |
| Сойкинское | 157 | 8 | 0,4300 | | | 6Олс4Б+Ивд | м/л | - | 4451,20 | 4,5 | 2 | 1,24 | - | - | 21360,42 |
| Сойкинское | 157 | 9 | 3,5000 | | | Гарь | - | - | 4451,20 | 4,5 | 2 | 1,24 | - | 0,9 | 156477,48 |
| Сойкинское | 157 | 15 | 0,3700 | | | н/с л/к 10Е | хв | - | 7237,48 | 4,5 | 2 | 1,24 | - | - | 29885,00 |
| Сойкинское | 157 | 16 | 5,1200 | | | Гарь | - | - | 4451,20 | 4,5 | 2 | 1,24 | - | 0,9 | 228904,21 |
| Сойкинское | 157 | 17 | 0,6000 | | | 10Б+Е+Ос+Олч | м/л | - | 4451,20 | 4,5 | 2 | 1,24 | - | - | 29805,24 |
| Сойкинское | 157 | 18 | 0,8000 | | | Гарь | - | - | 4451,20 | 4,5 | 2 | 1,24 | - | 0,9 | 35766,28 |
| Сойкинское | 157 | 19 | 0,2000 | | | л/к 7Е2Б1Ос | хв | - | 7237,48 | 4,5 | 2 | 1,24 | - | - | 16154,06 |
| Сойкинское | 157 | 20 | 1,5400 | | | 8Б2Ос+Е+Олч | м/л | - | 4451,20 | 4,5 | 2 | 1,24 | - | - | 76500,10 |
| Сойкинское | 157 | 21 | 0,4300 | | | Гарь | - | - | 4451,20 | 4,5 | 2 | 1,24 | - | 0,9 | 19224,38 |
| Сойкинское | 157 | 22 | 0,7900 | | | л/к 10Е+Б+Ос | хв | - | 7237,48 | 4,5 | 2 | 1,24 | - | - | 63808,52 |

| Наименование участкового лесничества | № квартала | № выдела | Площадь, га. | Вид целевого использования | Категория защитности | Характеристика лесного участка (состав) | Хозяйство | Дополнительные сведения (ОЗУ) | Ставка платы, рублей за единицу измерения в год | Дополнительные коэффициенты | | | | | Арендная плата |
|---|---|---|---|---|---|---|---|---|---|---|---|---|---|---|---|
| | | | | | | | | | | Учитывающий категорию защитных лесов и целевое назначение лесов и ОЗУ | Учитывающий муниципальный район | Повышающий коэффициент в соответствии с правовыми актами федеральных органов исполнительной | Повышающий коэффициент | Поправочный коэффициент | |
| Сойкинское | 157 | 23 | 0,7600 | Защитные леса | Защитные полосы лесов, расположенные вдоль железнодорожных путей общего пользования, федеральных автомобильных дорог общего пользования, автомобильных дорог общего пользования, находящихся в собственности субъектов Российской Федерации | Трасса ЛЭП | - | - | 4451,20 | 4,5 | 2 | 1,24 | - | 0,5 | 18876,65 |
| Сойкинское | 157 | 25 | 0,1200 | | | Просека | - | - | 4451,20 | 4,5 | 2 | 1,24 | - | 0,5 | 2980,52 |
| Сойкинское | 158 | 17 | 1,9200 | | | 5Е4Б1Ос+С | хв | - | 4643,80 | 4,5 | 2 | 1,24 | - | - | 99503,63 |
| Сойкинское | 158 | 18 | 6,5000 | | | 7Е2Б1Ос | хв | - | 4643,80 | 4,5 | 2 | 1,24 | - | - | 336861,25 |
| Сойкинское | 158 | 23 | 0,3800 | | | 10Е+Б | хв | - | 4643,80 | 4,5 | 2 | 1,24 | - | - | 19693,43 |
| Сойкинское | 158 | 25 | 6,8200 | | | 8Е1Б1Ос+С | хв | - | 4643,80 | 4,5 | 2 | 1,24 | - | - | 353445,19 |
| Сойкинское | 158 | 26 | 2,0100 | | | Гарь | - | - | 4451,20 | 4,5 | 2 | 1,24 | - | 0,9 | 89862,78 |
| Сойкинское | 158 | 27 | 0,3400 | | | 3Б3Ос4Е+С | м/л | - | 4451,20 | 4,5 | 2 | 1,24 | - | - | 16889,63 |
| Сойкинское | 158 | 36 | 1,6200 | | | н/с л/к 10Е | хв | - | 7237,48 | 4,5 | 2 | 1,24 | - | - | 130847,85 |
| Сойкинское | 158 | 37 | 0,2800 | | | 6Е4Б | хв | - | 4643,80 | 4,5 | 2 | 1,24 | - | - | 14510,95 |
| Сойкинское | 158 | 42 | 0,0500 | | | Просека | - | - | 4451,20 | 4,5 | 2 | 1,24 | - | 0,5 | 1241,88 |
| Сойкинское | 159 | 39 | 0,2200 | | | 9Е1Б+С | хв | - | 4643,80 | 4,5 | 2 | 1,24 | - | - | 11401,46 |
| Сойкинское | 159 | 41 | 1,0600 | | | 4Е6Б | хв | - | 4643,80 | 4,5 | 2 | 1,24 | - | - | 54934,30 |
| Усть-Лужское | 86 | 44 | 0,2500 | | Запретные полосы лесов, расположенные вдоль водных объектов | 10С | хв | - | 4643,80 | 4 | 2 | 1,24 | - | - | 11516,62 |
| Сойкинское | 142 | 8 | 0,2600 | | | 5Б4Олс1С | м/л | - | 4451,20 | 4 | 2 | 1,24 | - | - | 11480,54 |
| Сойкинское | 142 | 9 | 0,9700 | | | 7Олс3Б | м/л | - | 4451,20 | 4 | 2 | 1,24 | - | - | 42831,23 |
| Сойкинское | 142 | 10 | 1,5400 | | | 7Б3Олс | м/л | - | 4451,20 | 4 | 2 | 1,24 | - | - | 68000,09 |
| Сойкинское | 142 | 11 | 0,4800 | | | 7С3Б+С+Ос | хв | - | 4643,80 | 4 | 2 | 1,24 | - | - | 22111,92 |
| Сойкинское | 142 | 29 | 0,2600 | | | 8Олс1Б1С | м/л | - | 4451,20 | 4 | 2 | 1,24 | - | - | 11480,54 |
| Сойкинское | 142 | 30 | 0,2200 | | | Сенокос | - | - | 4451,20 | 4 | 2 | 1,24 | - | 0,75 | 7285,72 |
| Сойкинское | 142 | 33 | 0,0500 | | | 3Б3Олс2Ос2С | м/л | - | 4451,20 | 4 | 2 | 1,24 | - | - | 2207,80 |
| Сойкинское | 142 | 38 | 0,3600 | | | 4Е1С3Б2Олч | хв | - | 4643,80 | 4 | 2 | 1,24 | - | - | 16583,94 |
| Сойкинское | 142 | 46 | 0,0100 | | | Река | - | - | 4451,20 | 4 | 2 | 1,24 | - | 0,75 | 331,17 |
| Усть-Лужское | 86 | 33 | 0,0400 | | Нерестоохранные полосы лесов | л/к 10С+С | хв | - | 7237,48 | 4 | 2 | 1,24 | - | - | 2871,83 |

| Наименование участкового лесничества | № квартала | № выдела | Площадь, га. | Вид целевого использования | Категория защитности | Характеристика лесного участка (состав) | Хозяйство | Дополнительные сведения (ОЗУ) | Ставка платы, рублей за единицу измерения в год | Дополнительные коэффициенты | | | | | Арендная плата |
|---|---|---|---|---|---|---|---|---|---|---|---|---|---|---|---|
| | | | | | | | | | | Учитывающий категорию защитных лесов и целевое назначение лесов и ОЗУ | Учитывающий муниципальный район | Повышающий коэффициент в соответствии с правовыми актами федеральных органов исполнительной | Повышающий коэффициент | Поправочный коэффициент | |
| Усть-Лужское | 86 | 34 | 0,2400 | Защитные леса | Нерестоохранные полосы лесов | 6С4С | хв | - | 4643,80 | 4 | 2 | 1,24 | - | - | 11055,96 |
| Усть-Лужское | 86 | 39 | 1,1900 | | | л/к 10С+С | хв | - | 7237,48 | 4 | 2 | 1,24 | - | - | 85437,00 |
| Сойкинское | 147 | 41 | 0,0400 | | | 5Б2Ос3Е | м/л | - | 4451,20 | 4 | 2 | 1,24 | - | - | 1766,24 |
| Сойкинское | 147 | 42 | 0,1900 | | | 5Б2Ос3Е | м/л | - | 4451,20 | 4 | 2 | 1,24 | - | - | 8389,62 |
| Сойкинское | 147 | 47 | 0,0100 | | | Река | - | - | 4451,20 | 4 | 2 | 1,24 | - | 0,75 | 331,17 |
| **Всего** | | | **91,4086** | | | | | | | | | | | | **4615757,36** |

## Раздел V. Заключительные положения

1. Лесной участок поставлен на кадастровый учет и ему присвоен кадастровый номер 47:20:0000000:188.

2. При разработке настоящей проектной документации использовались сведения государственного лесного реестра, полученные на основании распоряжения ЛОГКУ «Леноблдес» от 05.05.2016 года № 580/16.

3. Особые отметки: отсутствуют.

4. Подписи:

Директор ЛОГКУ «Леноблдес» _____ С. И. Селезнёв
(подпись, М.П.)

Директор Кингисеппского лесничества
филиала ЛОГКУ «Леноблдес» _____ Д. А. Бровченко
(подпись, М.П.)

Инженер по лесопользованию 1 категории
Кингисеппского лесничества _____ С. Е. Каминская
(подпись)

Лесничий Усть-Лужского участкового лесничества _____ А. С. Куликов

Лесничий Сойкинского участкового лесничества _____ А. И. Карнилович
(подпись)

**Заявитель – ОАО «РЖД»**

1-ый заместитель начальника
Октябрьской железной дороги – филиала ОАО «РЖД»
по экономике, финансам и корпоративной координации _____ А. В. Кузменков
(подпись, М.П.)